czytam, więc wiem

GAZETA Białostocka
WSPÓŁCZESNA

www.wspolczesna.pl

Cena gazety w prenumeracie pocztowej 1,18 zł.

ISSN 0137-9488

18 grudnia 2012
wtorek
245(17684)
1,80 zł (w tym 8% vat)

Wiedza nie tylko z sieci

Bankowcy wspomagają mariaż tradycji z nowoczesnością i dołączają do grona Mecenasów Wiedzy

>> str. 9

DZIŚ
po południu / w nocy
-6^0 -7^0
>>2

Białystok >> Nie masz czasu na przygotowanie świąt? Wyręczą Cię inni.

Plan ratunkowy na Wigilię

Izabela Krzewska
ikrzewska@wspolczesna.pl

Trzepanie dywanów, mycie okien i podłóg... Jeszcze tylko tydzień pozostał do Świąt Bożego Narodzenia, a tak wiele do zrobienia. Dla tych, białostoczan, którzy właśnie uznali, że nie poradzą sobie z przedświątecznymi porządkami, mamy przykrą wiadomość. Na wynajęcie profesjonalnej firmy sprzątającej jest już za późno. Zgłoszenia trzeba było składać na początku grudnia. Za to wciąż można zamówić gotowe potrawy wigilijne, czy św. Mikołaja, który obdaruje dzieci prezentami.

Święty Mikołaj jeszcze czeka na klientów

Chcesz, aby Twoim dzieciom prezenty wręczył „prawdziwy" św. Mikołaj? Musisz się pospieszyć. Wigilijny terminarz znanego brodacza pęka w szwach. Najbardziej popularne godziny, 18-20, w większość przypadków są już zajęte. Mikołaje zaczynają jednak pracę już od godziny 14, a kończą późnym wieczorem.

Za wizytę „święty" może zainkasować od 50 do 100 zł. Jeśli zdecydujemy się na wersję „de lux", siwemu jegomościowi może towarzyszyć elf lub Śnieżynka. Za taką parę trzeba będzie zapłacić nawet 200 zł.

– Mikołaj ma nie tylko przynosić prezenty, ale przede wszystkim oddać magię świąt – mówi z pasją Maciej Bojaryn, aktor wcielający się postać św. Mikołaja. Dla swojej roli i uśmiechu dzieci, on i jego „śnieżna asystenka" są w stanie zrobić naprawdę wiele: śpiewać kolędy, czy zapozować do rodzinnych zdjęć. – Na życzenie klientów mogę nawet przecisnąć się przez komin lub wejść do domu przez okno.

Wigilijną kolację przygotują restauracje i bary

Zapracowanym dorosłym, którzy już nie wierzą w św. Mikołaja, ale lubią dobrze zjeść, mogą skorzystać z wigilijnego cateringu przygotowanego np. przez restaurację Alkierz w Supraślu. Koszt zestawu dla 4 osób to 70 złotych. W jego skład wchodzą cztery dania (w tym do wyboru: uszka z kapustą i podgrzybkami, śledzie w oleju z cebulą, ryba po grecku, kapusta z podgrzybkami) oraz 200 gram kutii z makiem.

– Największą popularnością cieszą się nasze pierogi z kapustą i grzybami oraz pierogi ruskie – zdradza Joanna Łasiewicka, właścicielka Alkierza i szefowa kuchni w jednej osobie. Za kilogram (30-35 sztuk) trzeba zapłacić odpowiednio 45 złotych oraz 40 złotych. – Oczywiście nic nie może się równać z tymi przygotowywanymi według babcinego przepisu, ale i nasze pierogi mają swoich zwolenników.

Pierogi z supraskiego Alkierza trafią aż do Warszawy przesyłką konduktorską. Zamówienia należy składać do 20 grudnia.

Dokładnie do czwartku można też skorzystać z oferty w Barze Merino. Za 25 zł od osoby tamtejsi kucharze przygotują zestaw 7 dań (np. bigos, barszcz, dorsz smażony, ryba po grecku, śledzia w oleju, pierogi, kutia). Nieco dłużej, bo do soboty na zamówienia czeka Bar Grodno. Za 100 gram ryby po grecku zapłacimy tam 3,50 zł (tyle samo za kapustę z grzybami i śledzia w śmietanie), 250 ml barszczy z uszkami – 3 zł. Dla bardziej wymagających podniebień jest też tatar z łososia (100 gram za 6,20 zł).

Kto nie zdąży zamówić cateringu, będzie mógł się zaopatrzyć w gotowe dania w sieci sklepów Lech, Gastronomia Staropolska.

– Im bliżej świąt, asortyment będzie się rozszerzał – zapowiada Justyna Orlińska, menadżer cateringu. Za 0,9 litra barszczy czerwonego zapłacimy ok. 8 zł, a za pół kilograma bigosu wigilijnego – 7,70 zł.

Sprzątanie już tylko po świętach

W tym roku sporym zainteresowaniem cieszyła się oferta firm sprzątających. Cieszyła się, bo już sprzątania nie zamówimy, chyba, że po świętach.

– Ostatnie przedświąteczne zamówienia przyjmowaliśmy dwa tygodnie temu – informuje Jarosław Biegluk, właściciel białostockiej firmy sprzątającej Dżinn. – Cena usługi zależy od wielkości mieszkania. W przyp. lokalu 60 mkw opłata wynosi 120 zł, mycie okien płatne jest dodatkowo 50 zł.

Osoby prywatne za sprzątnie życzą sobie np. 10 zł za godzinę.



A. Chomicz

– Nie wszystko da się wyreżyserować – mówi białostocki św. Mikołaj, w którego wciela się pan Maciej. – Dzieci są spontaniczne i właśnie to najbardziej lubię w swojej pracy.

Region >> Pogoda

Drogi nadal zasypane

Opady śniegu sparaliżowały wczoraj ruch na podlaskich drogach. Utrudnienia występowały szczególnie na podjazdach oraz na wzniesieniach, gdzie samochody ciężarowe z powodu śliskości jezdni nie były w stanie podjechać – wyjaśnia Joanna Gaweł, rzeczniczka podlaskiego wojewody.

Tak było na krajowej 19 w okolicy miejscowości Zadworzany i Geniusze, w powiecie sokólskim.

Trudne warunki panowały wczoraj także na drodze krajowej nr 8 na odcinku z Zambrowa do Jeżewa. Kierowcy skarżyli się, że trasa była oblodzona i nigdzie nie było widać piaskarek.

Wielokilometrowa kolejka tirów ustawiła się także przed przejściem granicznym w Kuźnicy Białostockiej. Na wyjazd na Białoruś przez tę miejscowość kierowcy musieli czekać około 60 godzin.

Na drogach krajowych pracowało wczoraj 45 pługów i 44 pługosolarki. Sprzęt odśnieżający wyjechał też na trasy wojewódzkie. Nie nadążały jedna z odśnieżaniem, bo padający śnieg zaraz zasypywał drogi.

– Przy tak silnym wietrze, mimo ciągłego odśnieżania, w krótkim czasie powstają zaspy – tłumaczy Józef Sulima, szef Podlaskiego Zarządu Dróg Wojewódzkich w Białymstoku.

Niektóre miejscowości były wczoraj odcięte od świata. Ich mieszkańcy mieli problem z dotarciem do pracy i szkół.

Autobusy nie dojechały wczoraj między innymi do Trzciannego, Jaświł, wsi Kaniuki (gmina Zabłudów) i Zubrowa koło Gródka.

– Kierowcy szukali objazdów drogami lokalnymi, ale często były one nieprzejezdne. Autobusy spóźniały się nawet godzinę – wyjaśnia Adam Jakubowski, kierownik działu przewozów w białostockim PKS.

Według synoptyków, śnieg będzie padał do środy. **(jul)**

Szkoły zamknięte

Intensywne opady śniegu spowodowały też, że w niektórych rejonach dzieci nie są w stanie dotrzeć do szkół. W związku z tym, wczoraj nieczynna była placówka w miejscowości Czyże, pow. hajnowski. Dziś natomiast odwołano zajęcia w zespołach szkół w miejscowościach Lubin Kościelny i Augustowo, gm. Bielsk Podlaski. W obu placówkach lekcji nie będzie także jutro.

W numerze:



Nieprzeciętni. Zostawił cenne zbiory i rękopisy. Był oddanym pracy nauczycielem i kronikarzem życia Hajnówki. Młodzież do niego lgnęła. Juliusz Ojrzanowski (na zdj.) urodził się w 1915 roku w Ściborzycach, jednak całe swoje dorosłe życie związał z Hajnówką. >>7

Rosja. Sikorski za słowo trzyma Ławrowa. Szef rosyjskiej dyplomacji Siergiej Ławrow zadeklarował, że Rosja podejmie wszystkie kroki, by jak najszybciej przekazać do Polski wrak samolotu Tu-154M. To efekt wizyty w Rosji ministra Radosława Sikorskiego. >>6

>> Dyżur prawnika



Dyżur **Iwony Czuchraj-Jarzembowskiej,** aplikanta radcowskiego, **już dziś! W godz. 12-13** można przyjść do redakcji „GW" w Białymstoku, ul. św. Mikołaja 1 (parter) lub zadzwonić pod nr **800 127 067**

promocja

SMSowo KOMFORTowo
Szczegóły na str. 20
Wyślij ogłoszenie SMS'em

bial

Cytat dnia:



„Kto nie jest w stanie kochać i twierdzi, że nigdy się nie myli, ten pozwolił się już pogrzebać."
Johann W. Goethe

JOHANN WOLFGANG GOETHE
(1749 – 1832) – najwybitniejszy niemiecki poeta okresu romantyzmu i jeden z najbardziej znaczących w skali światowej, dramaturg, prozaik, uczony, polityk, wolnomularz. Najważniejsze dzieła Goethego to: powieść „Cierpienia młodego Wertera" (1774 r.) oraz dramat „Faust I i II cz." (1808 i 1831 r.)

Czy wiesz, że...



▲ **Najstarsze budowle stworzone przez człowieka pochodzą sprzed 400 tysięcy lat. Kompleks dwudziestujeden chatek z paleniskami i jamami wyłożonymi kamieniami został ujawniony w Terra Amata na wschodnich krańcach Nicei, w południowej Francji.**
Wykopaliska prowadzono w 1966 roku na stromym stoku wybrzeża Morza Śródziemnego. Doprowadziły one do odsłonięcia wczesnoaszelskiego obozowiska, które jest prawdopodobnie najstarszym znanym stanowiskiem z konstrukcjami mieszkalnymi człowieka prehistorycznego.
W Terra Amata ujawniono też liczne miejsca obróbki kamienia i prymitywne narzędzia otoczakowe.
Konstrukcje były najprawdopodobniej sezonowymi obozowiskami grupy łowieckiej z czasów zlodowacenia Mindel (sprzed około 430 tysięcy lat) z dolnego paleolitu.

Nowi doktorzy i doktorzy habilitowani na UMB



Na uroczystym posiedzeniu Senatu Uniwersytetu Medycznego w Białymstoku 15 osób odebrało wczoraj dyplomy doktora habilitowanego, a kilkadziesiąt zostało nominowanych na stopień doktora.
– To nowe możliwości dla naszej uczelni. W tych ludziach drzemie ogromny potencjał intelektualny – mówił prof. Jacek Nikliński, rektor UMB.
Najwięcej doktorów, bo aż 39, przybyło na wydziale lekarskim. Pozostali są z wydziałów: farmaceutycznego i nauk o zdrowiu.
Naukowcy, którym wczoraj nadano nowe stopnie, otrzymali też symboliczną nominację buławą rektorską.
– Czujemy się wyróżnieni, nasza praca przynosi nam satysfakcję. To dla nas niezwykle ważny dzień. Dziękujemy – mówiła w imieniu naukowców dr hab. Anna Tomaszuk-Kazberuk (na zdj. z prawej), odbierając dyplom z rąk prof. Iriny Kowalskiej (na zdj. z lewej). (iw)

Augustów >> Władze miasta będą zabiegały o utrzymanie statusu uzdrowiska

Chcą szukać leczniczego „błota"

Jeżeli Augustów samodzielnie nie będzie wydobywał borowiny, straci status uzdrowiska. Samorządowe władze muszą poszukać nowego miejsca eksploatacji złóż. Na wydobywanie leczniczego torfu w dotychczas wskazywanym miejscu nie zgadza się bowiem Regionalna Dyrekcja Ochrony Środowiska w Białymstoku.

– Wciąż liczymy na pokłady w Kolnicy, które są duże i nie wykluczone, że będziemy mogli kopać torf w innej części działki – wyjaśnia Kazimierz Kożuchowski, burmistrz miasta.

Kopać torfu nie wolno

Augustów jest uzdrowiskiem od 19 lat. Pokłady bardzo wysokiej jakości torfu znajdują się w Kolnicy. Mimo to, do tej pory nie był on wykorzystywany, a funkcjonujące w mieście sanatorium sprowadza borowinę z innego regionu kraju.

– Przemawiał za tym rachunek ekonomiczny – dodaje burmistrz.

Teraz musi się to zmienić. W myśl obowiązującej ustawy wykorzystywana w leczeniu kuracjuszy borowina powinna być wydobywana przez uzdrowiskowe miasto. W innym przypadku straci status. Dlatego augustowskie władze porozumiały się już z Nadleśnictwem, do którego należy działka z torfem. Problem w tym, że kilka lat temu została ona włączona, mimo sprzeciwu samorządu do obszaru Natura 2000. Wniosek o wydobywanie borowiny został więc negatywnie zaopiniowany przez Regionalną Dyrekcję Ochrony Środowiska.

– Zleciliśmy specjalistom z Politechniki Białostockiej dokonanie analizy dokumentacji i przeprowadzenie wizji – informuje Małgorzata Wnuk, rzecznik prasowy RDOŚ. – Z dokumentu, który otrzymaliśmy, wynika, że w obrębie planowanej inwestycji znajdują się siedliska naturowe o priorytetowym znaczeniu i wyrobisko bezpowrotnie by je zniszczyło.

A siedliska, co podkreśla rzeczniczka, odpowiadają za specyficzny mikroklimat miasta, co było dodatkowym argumentem przemawiającym za przyznaniem statusu uzdrowiska.

RDOŚ wskazał samorządowi, że pokłady leczniczego „błota" są duże i Augustów może je eksploatować w innym miejscu, gdzie nie ma cennych siedlisk.

Może z drugiej strony działki?

Działania dotyczące wydobywania borowiny zostały zawieszone do czasu określenia kierunków rozwoju miasta.

– Chcieliśmy zastanowić się, czy status uzdrowiska pomaga nam, czy nie – tłumaczyli włodarze. – Z jednej strony przyciąga kuracjuszy, ale z drugiej – ogranicza inwestycje i możliwość prowadzenia działalności gospodarczej.

W radzie miasta powstała specjalna komisja, która kilka tygodni temu, po przeanalizowaniu wszystkich argumentów uznała, że Augustów powinien pozostać miastem uzdrowiskowym. W takiej sytuacji burmistrz podjął kolejne działania, które zmierzają do eksploatacji borowiny.

– Nie chcemy niszczyć siedlisk – zastrzega rozmówca. – Działka, na której znajduje się torf jest duża. Mamy nadzieję, że uda nam się eksploatować złoża w innym miejscu. Z prośbą o pomoc w tej sprawie zwróciliśmy się do RDOŚ.

Aktualnie w mieście funkcjonuje tylko jeden obiekt sanatoryjny, z którego korzysta ponad 2 tysiące kuracjuszy rocznie. Zyskuje też miasto, które pobiera tzw. opłatę uzdrowiskową. Z tego tytułu do kasy wpływa ok. miliona złotych. **(hel)**

Pogoda >> na jutro

po południu / w nocy

Białystok	Łomża	Suwałki	Ełk
-6° -9°	-5° -8°	-7° -10°	-6° -9°
Ciśnienie 1006 hPa	Ciśnienie 1005 hPa	Ciśnienie 1001 hPa	Ciśnienie 1006 hPa

Pochmurno. Miejscami opady śniegu. Wiatr słaby i umiarkowany, południowo-wschodni.

Białystok >> PiS chciał dofinansować rezonans, ale PO – nie

Polityka szkodzi zdrowiu

Białostockie Centrum Onkologii nie dostanie z budżetu miasta na 2013 r. dofinansowania na zakup aparatu do rezonansu magnetycznego. Choć to bardzo ważna inwestycja także dla mieszkańców Białegostoku, radni miejscy nie uznali jej za priorytetową.

Jak pisaliśmy, BCO jest jedynym ośrodkiem onkologicznym w Polsce, który nie ma własnego rezonansu. Chorzy na raka muszą więc korzystać z usług innych ośrodków i czekać w kolejce nawet pół roku.

Szpital od dawna starał się o pieniądze na rezonans. W końcu minister zdrowia przyznał BCO 3,5 mln zł. Ale sprzęt, jaki chce kupić białostocki ośrodek, kosztuje 5,9 mln zł. Zarząd woj. podlaskiego, któremu podlega BCO, obiecał dołożyć 1,8 mln zł. W sumie do zakupu brakuje jeszcze 600 tys. zł. Dyrekcja szpitala wielokrotnie prosiła prezydenta Białegostoku o wsparcie, bo mieszkańcy miasta stanowią około połowy wszystkich pacjentów ośrodka. Bezskutecznie.

Tydzień temu radni z opozycyjnego klubu PiS złożyli na sesji wniosek, by w budżecie na 2013 r. zapisać 300 tys. zł na zakup rezonansu, zmniejszając o taką kwotę wydatki na oświetlenie. Na wczorajszej sesji wniosek przepadł.

– BCO nie jest szpitalem podległym miastu, tylko marszałkowi województwa – argumentuje Tadeusz Truskolaski, prezydent Białegostoku. – Kwota, której brakuje do zakupu rezonansu, nie jest tak duża, by marszałek nie mógł jej podołać.

Prezydent przyjął jednak jako autopoprawkę do budżetu wniosek radnych PO, którzy zaproponowali, by wspomóc szpital MSW kwotą 400 tys. zł na zakup sprzętu do diagnostyki raka.

– Jestem zbulwersowany, że prezydent i radni PO nie uwzględnili zakupu rezonansu dla BCO – mówi Rafał Rudnicki, szef klubu PiS. – Chodziło w końcu o niewielką kwotę, która nie wpłynęłaby na stan finansów miasta. Nie rozumiem argumentu, że pieniądze na ten cel pochodziłyby ze środków na Operę i Filharmonię Podlaską.

Brak dofinansowania z budżetu miasta może spowodować, że do zakupu nie dołożą się też inne samorządy w regionie. Obiecywały, że jeśli białostoccy radni miejscy zgodzą się dofinansować kupno aparatu, one też to zrobią.

– Nie wiem, co teraz zrobimy – martwi się Marzena Juczewska, dyrektor BCO. – Wcześniej radni obiecywali, że jak pojawi się wniosek o dofinansowanie, to go poprą. Tak się nie stało. Może uda się nam coś wywalczyć w przyszłym roku. **(luk, jsz)**



Społeczeństwo >>

Zima w mieście

Nie jesteś zadowolony z tego, jak odśnieżone są ulice na Twoim osiedlu? Zgłoś to do firmy, która się tym zajmuje. Miasto jest podzielone bowiem na sześć sektorów, za które odpowiedzialne są poszczególne przedsiębiorstwa. Odpowiednią mapkę oraz numery telefonów można znaleźć na stronie miasta www.bialystok.pl w zakładce „ochrona środowiska".

Zima zaatakowała miasto w miniony weekend.

– Nie jesteśmy do końca zadowoleni z pracy firm odpowiedzialnych za odśnieżanie. Można było lepiej wypługować przynajmniej te szerokie ulice – mówi Andrzej Karolski, dyrektor departamentu gospodarki komunalnej w magistracie. – W sytuacji, gdy opady są ciągłe i wieje wiatr, podstawową zasadą jest jednak zapewnienie przejezdności. Nie sypiemy też solą, bo mija się to z celem.

Twierdzi, że miasto ogłosiło akcję czynną w sobotę, w niecałą godzinę od momentu, kiedy zaczął padać śnieg. Pierwszeństwo w odśnieżaniu mają jednak drogi objęte najwyższym standardem utrzymania, czyli ulice w centrum. Jak zapewnia, gdy tylko ustaną opady śniegu, miasto zostanie doprowadzone do porządku w ciągu doby. **(jsz)**

Konkurs na halę widowiskowo-sportową rozstrzygnięty. Budowa najwcześniej w 2014 r.



W. Wojtkielewicz

Pierwszą nagrodę wywalczyli architekci z Radomia.
– Tę kopułę można też nazywać łupiną. Zdecydowaliśmy się na taki kształt z uwagi na sąsiadujące z tym terenem lotnisko. Zależało nam, by hala dobrze wpisała się w otoczenie – tłumaczy Wojciech Gęsiak.
To jego studio architektoniczne wygrało konkurs na opracowanie koncepcji (na fot.) hali widowiskowo-sportowej w Białymstoku. Miałaby powstać przy ul. Ciołkowskiego, na terenie zajmującym blisko 9 tys. mkw.
– Mam tylko nadzieję, że budowa nie będzie się tak przedłużała jak w przypadku stadionu. O tym, że jest to inwestycja dla miasta potrzebna, nie trzeba chyba nikogo przekonywać – mówi Rafał Rudnicki, radny PiS w białostockiej radzie miejskiej. Budowa zacznie się najwcześniej w 2014 roku. Miasto liczy na pieniądze unijne. (art)

Społeczeństwo >> Ostatnia w tym roku sesja rady miasta

Radni uchwalili nowy budżet

Termomodernizacja żłobka i budowa boisk przy dwóch podstawówkach – to nowe inwestycje w budżecie.

Zaproponowali je tydzień temu radni z klubu PO, a wczoraj przyjął prezydent. Zaakceptował też pozostałe wnioski większościowego klubu. W sumie zakładają one inwestycje warte 5 mln zł. I tak w przyszłorocznym budżecie zapisano pieniądze na budowę boisk przy SP nr 5 przy ul. Kamiennej oraz SP nr 49 przy ul. Armii Krajowej. Znajdą się też fundusze na termomodernizację Żłobka Miejskiego nr 4 przy ul. Broniewskiego oraz na remonty kilku ulic osiedlowych i budowę parkingu.

Mniej na ZSO nr 2

Wymienione inwestycje będą możliwe dzięki pewnym przesunięciom. Zabrano np. 500 tys. z 1,5 mln przeznaczonego na rozbudowę Zespołu Szkół Ogólnokształcących nr 2 przy ul. Narewskiej. Jak pisaliśmy, te prace są konieczne, by placówka mogła dostosować się do wymogów międzynarodowej matury.

– Zmiana w żaden sposób nie zagraża tej inwestycji – zapewnia Tadeusz Truskolaski, prezydent Białegostoku. – Całości prac i tak nie zrealizujemy w przyszłym roku. Brakujące pieniądze zaplanujemy w budżecie na 2014 rok.

PiS chciało oszczędności

Prezydent przyjął także kilka wniosków radnych z klubu SLD. Zwiększył np. o 40 tys. pulę pieniędzy przeznaczonych na rehabilitację dzieci chorych na autyzm, a o 50 tys. na nagrody dla sportowców. Przepadły natomiast wszystkie wnioski zgłoszone przez radnych z klubu PiS. W większości zakładały one cięcia wydatków, co miało wpłynąć na zmniejszenie deficytu budżetowego. Proponowali oni np. zmniejszenie puli pieniędzy na wyjazdy służbowe radnych.

– Często zarzuca się nam, że zgłaszamy propozycje wiążące się z wydatkami. Tym razem chcieliśmy wydatki ograniczyć – komentował Rafał Rudnicki, szef klubu PiS. – Mimo to, prezydent przyjął wszystkie wnioski PO. A były to propozycje bez podania źródeł finansowania.

W budżecie nie zapisano także pieniędzy na organizację festiwalu Pozytywne Wibracje. Wprowadzeniem takiej pozycji nie był zainteresowany ani prezydent, ani radni. Budżet na 2013 rok przyjęto głosami radnych PO. **(jsz)**

Co na sesji

Radni przyjęli uchwałę w sprawie uiszczania opłaty za gospodarowanie odpadami. Właściciele nieruchomości będą płacić za usługę raz na kwartał, do 15 danego miesiąca. Nowa opłata obowiązywać będzie od lipca 2013 roku. Na razie nie jest pewne, ile będzie wynosić. Stawkę poznamy prawdopodobnie dopiero w styczniu.

Zmiana trasy

Autobus linii 15 wraca na dawną trasę. W związku ze zmianą organizacji ruchu na al. Piłsudskiego (na odcinku od ulicy Częstochowskiej do Malmeda) od piątku (21.12) autobusy linii 15 jadące w kierunku Dojlid Górnych wracają na swoją stałą trasę. „Piętnastki" będą kursowały ulicami: Radzymińska – Sitarska – Bohaterów Getta – al. Piłsudskiego i dalej stałą trasą. Ponadto BKM poinformowała o rozkładach okresie świątecznym. W Wigilię Bożego Narodzenia (24.12) i w Sylwestra (31.12) autobusy miejskie będą kursowały według rozkładu sobotniego. W święta natomiast – według niedzielnego. **(tw)**

W obiektywie

Już dziś o godz. 18 Białostocki Teatr Lalek i Teatr Malabar Hotel zapraszają na najnowszą premierę. Będzie to „Wesele" Wyspiańskiego w reżyserii Magdaleny Czajkowskiej i Marcina Bartnikowskiego. To pierwszy pokaz dla widzów dorosłych na wyremontowanej, dużej scenie BTL. Gościnnie zagrają m.in. studenci Akademii Teatralnej w Białymstoku. Spektakl będzie można zobaczyć też jutro o godz. 11 i 18. Daty kolejnych pokazów pojawią się na fanpage'u teatru na Facebooku oraz na www.malabarhotel.pl. „Wesele" Teatru Malabar Hotel pozostaje bardzo blisko dramatu Stanisława Wyspiańskiego. Artyści wychodząc od pytań o jego aktualność, postanowili nie opakowywać go w nowoczesność, ale szukać dzisiejszego pulsu głębiej. W spektaklu wykorzystano fragmenty „Akropolis" i „Wyzwolenia" Stanisława Wyspiańskiego oraz „List" Lucjana Rydla do Elizy Orzeszkowej. **(uk)**



Teatr Malabar Hotel

Społeczeństwo >>

Przedłuż ważność karty postojowej

Kończy się rok 2012, a wraz z nim część kart parkingowych traci swoją ważność. Chodzi głównie o te, które nie mają oznaczeń strefy. Kierowcy, którzy jeszcze je mają, nie muszą ich wyrzucać. Kartę można przedłużyć.

– Jeżeli ktoś posiada takie karty, może je do nas przynieść, a my bezpłatnie przestemplujemy je na kolejne lata – mówi Bożena Szczepanek Brzezińska z Biura Prasowego Urzędu Miejskiego w Białymstoku.

Przedłużenia ważności klient może dokonać w biurze strefy płatnego parkowania przy ul. Składowej 11, we wtorki od 8 do 16, w pozostałe dni od 7.30 do 15.30. Trzeba jednak pamiętać, że tracące ważność karty nie mają oznakowań podstref parkowania. Możemy z nich korzystać normalnie w strefie B. Jeżeli chodzi o strefę A, musimy je wypełnić podwójnie – wypełniamy dwie karty z oznaczeniem tej samej godziny rozpoczęcia postoju. **(tw)**



bial

Region >> Przy zakupach na wigilijny stół pamiętajmy o humanitarnym traktowaniu ryb

Nie baw się w kata, kup karpia w płatach

Mało kto wyobraża sobie święta bez karpia. I niestety ryby te to ciągle największe ofiary okrucieństwa człowieka przed wigilią. A można to zmienić.

Urszula Ludwiczak
uludwiczak@wspolczesna.pl

Jeszcze żywy karp – to kampania społeczna Klubu Gaja, która ma zwrócić uwagę Polaków na niehumanitarne traktowanie karpi w okresie przedświątecznym. To jedyne ryby sprzedawane masowo żywcem w polskich sklepach.

Dowożone do handlu, wystawiane w plastikowych basenach i pojemnikach, wielokrotnie wyławiane podczas sprzedaży detalicznej są narażone na zranienia, otarcia i stres. Pakowane żywcem do reklamówek – na powolną śmierć przez uduszenie. „Nie baw się w kata, kup karpia w płatach" – to główne hasło kampanii „Jeszcze żywy KARP 2012". Przypomina, że konsument ma wybór i może wpłynąć na sposób handlu karpiami. Sprzedaż karpia z lodu czy chłodni, tak jak innych ryb, zmniejsza cierpienie tych zwierząt i taki wybór proponuje konsumentom Klub Gaja.



Jedną z uczestniczek tegorocznej kampanii jest aktorka Magdalena Różczka

– Zmiana postaw społecznych i przyzwyczajeń konsumentów to procesy długofalowe. Co roku, już na przełomie listopada i grudnia mamy wiele pytań od obywateli i instytucji czy będziemy kontynuować kampanię i w jaki sposób można się do niej włączyć – wyjaśnia Beata Tarnawa, koordynatorka „Jeszcze żywego KARPIA 2012".

W tym roku w kampanii występują aktorki: Magdalena Różczka, Magdalena Popławska, Julia Pietrucha i aktor Bartłomiej Topa, którzy udzielą głosu „jeszcze żywym karpiom". W spotach kampanii pyszczki ryb, wymalowanych na twarzach artystów, poruszają się wówczas, kiedy oni sami przemawiają.

Ale w zmianie losu karpi może pomóc każdy z nas. Przede wszystkim nie kupujmy żywej ryby. Kupując karpia z lodu, ryby mrożone lub w płatach, ograniczamy niepotrzebne cierpienie tych zwierząt. Wybierając karpie z polskich hodowli wspieramy lokalnych producentów. Proponując taką formę zakupu karpia znajomym i krewnym, możemy skutecznie promować edukację ekokonsumencką.

Nie zgadzajmy się na pakowanie żywych ryb w folię (bez wody duszą się i giną w męczarniach), na publiczne zabijanie ryb (powinno się ono odbywać poza wzrokiem klientów, przez osoby do tego przeszkolone), na przetrzymywanie i upychanie ryb w zbyt małych pojemnikach (rybom powinno się zapewnić odpowiednie warunki).

Interweniujmy w przypadkach łamania praw zwierząt – można zawiadomić pisemnie Powiatowy Inspektorat Weterynarii, policję, straż miejską lub Państwową Inspekcję Handlową.

W 2009 r. Sejm dzięki działaniom Klubu Gaja do kręgowców objętych Ustawą o ochronie zwierząt dopisał ryby hodowlane. W 2011 r. Prokurator Generalny wystosował pismo do wszystkich prokuratur w Polsce o uznanie humanitarnych postaw wobec masowej sprzedaży ryb. Zdaniem Andrzeja Seremeta nie do przyjęcia są argumenty, że „świąteczna tradycja wieczoru wigilijnego usprawiedliwia w tym wyjątkowym okresie wszelkie niehumanitarne traktowanie zwierząt".

Więcej o akcji znajdziecie na stronie www.jeszczezywykarp.pl.

Plebiscyt >> Wszystkich kandydatów do tytułu Najpopularniejszego Nauczyciela WF 2012 znajdziesz na naszym portalu

Doceniamy najlepszych pedagogów


Archiwum prywatne

Daniel Iwanowski
SMS o treści: WF.18
Zespół Szkół Sportowych w Supraślu.
Sympatię uczniów zdobywa pozytywnym nastawieniem do wszystkiego co robi, otwartością, indywidualnym podejściem i oczywiście uśmiechem na twarzy. Ważne są dla niego widoczne postępy w pracy z uczniami. Największy sukces osobisty to mistrzostwo Polski i wicemistrzostwo Polski podwójne w narciarstwie biegowym oraz wiele medali z pucharów Polski. Marzy o tym, by wystartować na Igrzyskach Olimpijskich. Po godzinach trenuje i przygotowuje się do sezonu narciarskiego. Ma także czas dla przyjaciół. Uwielbia bigos swojej mamy. Plan na przyszłość: żona i gromadka dzieci.


Archiwum prywatne

Piotr Kamiński
SMS o treści: WF.19
Szkoła Społeczna nr 3 w Białymstoku.
Właśnie takiej osoby szukaliśmy – to komplement, jaki usłyszał na początku swojej pracy. W pracy z najbardziej go nakręca aktywny udział uczniów zajęciach. Ich sympatię zdobywa nowymi pomysłami. Jego największy sukces to rodzina, dzieci i praca. U swoich podopiecznych najbardziej ceni szczerość i uczciwość, nie toleruje kłamstwa. Jak dotąd nie zdarzyli mu się uczniowie, którzy nie chcieli ćwiczyć.
Po godzinach spędza czas ze swoimi dziećmi. Uwielbia spaghetti. Za pięć lat ma nadzieję, że nadal będzie taki jaki jest teraz.
Nauczycielem jest od kilku miesięcy.


Archiwum prywatne

Marek Klimaszewski
SMS o treści: WF.20
Zespół Szkół w Płocicznie-Tartak.
W szkole pracuje od 1993 roku. Kiedyś zdarzyło mu się pomylić datę zawodów – niepotrzebnie pojechał wynajętym busem 200 km. Serca uczniów zdobywa solidną pracą. Największym jego osiągnięciem jest utworzenie w małej miejscowości Uczniowskiego Klubu Sportowego, który osiąga sukcesy. Do dużych osiągnięć zalicza także medale podopiecznych. Jego hobby to wędkowanie, marzy o tym, by wyjechać na ryby do Ameryki Południowej. Ulubiona potrawa to dziczyzna w każdej postaci. A za pięć lat? – Chciałbym dalej robić to co robię i czerpać z tego satysfakcję – odpowiada nauczyciel.


Archiwum prywatne

Tomasz Klimczuk
SMS o treści: WF.21
Zespół Szkół Katolickich w Białymstoku.
W pracy z uczniami najbardziej go nakręca widok ich radości, to że robią postępy, a także to, że najsłabsi chcą uczestniczyć w lekcjach. Sympatię uczniów zdobywa dobrym humorem, życzliwością do każdego, pogodnym nastawieniem i zaangażowaniem w to co robi. Lubi uczniów zaangażowanych, przygotowanych do lekcji oraz tych, którzy podejmują wyzwanie walki z własnymi słabościami.
– Moim największym marzeniem jest, by wychowanie fizyczne w świadomości polskiego społeczeństwa traktowane było jako przedmiot niezbędny, a nie jak to jest dzisiaj, przedmiot zbyteczny – mówi wuefista.

Atrakcyjne nagrody dla wszystkich!

Dla laureatów naszego konkursu i głosujących mamy atrakcyjne nagród: karnety na pobyt w Spa & Wellness Centrum Odnowy i Folkloru Podlaskiego „ETERNITE" w Wólce Nadbużnej w powiecie siemiatyckim oraz tablety Samsung P3110 Galaxy.
Laureat I miejsca: Tablet Samsung P3110 Galaxy o wartości 837 zł oraz Pakiet Extra weekend dla dwóch osób (w tym: 2 noclegi, 2 kolacje, obiad, masaż całego ciała, grota solna, kręgielnia 1h – 1 tor, 1,5 h skuter śnieżny, 2 doby narty biegowe).
Laureat II miejsca: Pakiet Extra weekend dla dwóch osób (w tym: 2 noclegi, 2 kolacje, obiad, masaż całego ciała, grota solna, kręgielnia 1h – 1 tor, 1,5 h skuter śnieżny, 2 doby narty biegowe).
Laureat III miejsca: Standard weekend dla dwóch osób (w tym: 1 nocleg, 1 kolacja, grota solna, masaż 30 minut, skuter śnieżny 45 minut, narty biegowe 1 doba).
Głosujący:
– dwa tablety Samsung P3110 Galaxy o wartości 837 zł,
– trzy karety na standard weekend dla dwóch osób (w tym: 1 nocleg, 1 kolacja, grota solna, masaż 30 minut, skuter śnieżny 45 minut, narty biegowe 1 doba).
Głosowanie trwa do 4 stycznia!

GAZETA WSPÓŁCZESNA KUPON
Najpopularniejszy Nauczyciel WF 2012
Głosuję na kandydata do plebiscytu
1 kupon=1 głos
Imię i nazwisko kandydata
Nr kandydata
www.wspolczesna.pl/nauczycielwf
Partner DECATHLON
Patronat medialny TVP BIAŁYSTOK
Honorowy Patronat Prezydenta Miasta Białegostoku

Suwałki >> Wielka unijna inwestycja wciąż nie jest zakończona

Potknęli się na scenie

Wybudowana za 40 mln zł sala powinna być czynna od października. Wciąż jednak nie jest i nikt nie wie, kiedy będzie.

Tomasz Kubaszewski
tkubaszewski@wspolczesna.pl



T. Kubaszewski

Okazały obiekt z zewnątrz wygląda świetnie. Ale publika szybko się w nim nie pojawi.

Znana w całej Polsce firma Budimex nie uporała się na czas z inwestycją. – Czekamy cierpliwie i naliczamy wynikające z umowy kary – komentuje Jarosław Filipowicz, rzecznik prasowy suwalskiego ratusza.

Budowa sali widowiskowo-teatralnej była jednym z najbardziej krytykowanych pomysłów suwalskich władz. Bo nie dość, że miasto musiało wyłożyć 20 mln zł (druga połowa pochodziła z funduszy unijnych), to w dodatku nie opracowało klarownej koncepcji utrzymania obiektu w przyszłości. A koszty będą potężne. Budynek ma 6,5 tys. metrów kwadratowych powierzchni użytkowej. Na widowni znajduje się aż 700 miejsc. W Suwałkach rzadko zdarzają się imprezy, które by przyciągnęły tylu widzów. Szczególnie, gdy za bilety trzeba płacić. A w nowym obiekcie każda złotówka będzie cenna.

Skoro jednak sala została zbudowana, to powinna jak najszybciej zacząć na siebie zarabiać.

Zgodnie z umową z warszawską firmą Budimex, inwestycja, która rozpoczęła się trzy lata temu, powinna być zakończona w październiku. Dzisiaj niemal wszystko jest gotowe. Z jednym wyjątkiem – scenicznej mechaniki. A ta ma należeć do najnowocześniejszych w Polsce.

Do tego zadania Budimex zatrudnił podwykonawcę. Ten jednak sobie nie poradził. W końcu ściągnięto firmę aż z Holandii, ale i z nią – jak wynika z naszych informacji – współpraca nie układa się idealnie. Kiedy sceniczna mechanika zostanie w końcu wykonana, trzeba będzie do tego dostosować oświetlenie. Na to też potrzeba czasu. Rzecznik prasowy suwalskiego ratusza przyznaje, że nie wie, kiedy w obiekcie pojawią się pierwsi goście. Przypuszczalnie nie stanie to szybciej niż wiosną przyszłego roku.

– Trzeba pamiętać, że zakończenie inwestycji nie oznacza natychmiastowego oddania obiektu do użytku – zastrzega Filipowicz. – Są jeszcze procedury związane z odbiorem gmachu.

Wczoraj próbowaliśmy uzyskać w Budimeksie odpowiedź na pytania, dotyczące opóźnień i tego, kto ponosi w tym przypadku winę. Do godzin wieczornych odpowiedzi nie otrzymaliśmy.

Białystok >> Trzeba czekać na państwo

Chrześcijańskie miasto nie dołoży do in vitro

Nie będzie dofinansowywania zabiegów in vitro z miejskiego budżetu. Podczas wczorajszego głosowania nad takim projektem radni Białegostoku odrzucili wniosek.

O dofinansowanie zabiegu zapłodnienia pozaustrojowego dla mieszkańców Białegostoku wnioskowali radni SLD. Gotowy jest program, przygotowany przez ekspertów, według którego około 200 białostockich par, borykających się z problemem niepłodności, kwalifikowałoby się w przyszłym roku do z dofinansowania tego zabiegu. Jednak radni nie zgodzili się na przeznaczenie 300 tys. zł w budżecie miasta na ten cel. Przeciwny temu był też prezydent Tadeusz Truskolaski.

– Jesteśmy miastem chrześcijańskim, nie widzę powodu, by dofinansowywać z budżetu działania sprzeczne z nauką Kościoła i Cerkwi – grzmiał Sławomir Nazaruk, radny z klubu PO.

– Bardzo źle się stało dla białostoczanek, że program nie przeszedł – mówi prof. Sławomir Wołczyński, kierownik Kliniki Rozrodczości Uniwersytetu Medycznego w Białymstoku i jeden z autorów projektu. – Ale można było się tego spodziewać, bo nasi radni reprezentują skrzydło raczej konserwatywne. Są miasta, jak Szczecin czy Poznań, które dofinansują te zabiegi swoim mieszkankom, niezależnie od programu rządowego. Szkoda, że nasi radni mają akurat takie poglądy.

Według rządowych zapowiedzi, dofinansowywanie z budżetu państwa zabiegów in vitro ma być możliwe od lipca 2013 r. w ramach programu zdrowotnego resortu zdrowia.

– Wierzę, że ten program wejdzie, choć ma on jeszcze parę niejasności i pewne ograniczenia – mówi prof. Wołczyński. – Dostałem go do oceny, recenzję wydam w najbliższych dniach.

(luk, jsz)

Region >> Nie ma powodów do paniki, ale są powody, dla których...

Lepiej kupić lekarstwa przed świętami

Pod koniec grudnia w aptekach może zabraknąć leków – ostrzegają eksperci. Ich zdaniem warto wcześniej, najlepiej jeszcze przed świętami, uzupełnić apteczkę. Także farmaceuci zachęcają do zrobienia zapasów te osoby, które stale muszą zażywać jakieś lekarstwa.

– Apteki i hurtownie pod koniec roku robią remanenty, „schodzą" ze stanu magazynowego i może okazać się, że czegoś brakuje – mówi Jarosław Mateuszuk, prezes Okręgowej Izby Aptekarskiej w Białymstoku. – Poza tym, od nowego roku będzie obowiązywać nowa lista leków refundowanych, a co na niej się znajdzie – nie wiadomo. Nie wiadomo też, jakie będą ceny; które leki potanieją, a które zdrożeją. Dlatego osoby przewlekle chore, które biorą jakieś specyfiki na co dzień, powinny zrobić zapasy.

Aptekarze radzą, aby po leki wybrać się jeszcze przed świętami, bo później na zakupy zostanie mało czasu.

– A w sylwestra odbywać się już będą remanenty i z kupieniem niezbędnych lekarstw może być problem, tym bardziej że nie wszystkie leki są w pełni dostępne w hurtowniach – zaznacza Mateuszuk.

Eksperci dodają, że jest jeszcze jeden powód, dla którego warto zrobić zapasy. Od 1 stycznia 2013 r. o jeden procent obniżona zostanie marża hurtowa i aptekarna na leki, dlatego też sprzedawcy detaliczni zapewne będą teraz zmniejszać swoje zapasy, aby zmniejszyć straty, wynikające z obniżki marży.

Nie czeka nas jednak raczej podobna panika, jak rok temu. W styczniu 2012 r. w życie wchodziły nowe ceny leków i kończyły się promocje w aptekach w stylu „sprzedaż za 1 grosz". Pod koniec grudnia 2011 r. pacjenci robili więc wielomiesięczne zapasy tańszych leków.

(luk)



Podlaskie >> W Szelmencie brak miejsc dla turystów

Parę tras narciarskich to za mało

Szelment dysponuje zbyt małą bazą noclegową – alarmują opozycyjni radni w sejmiku woj. podlaskiego. – W tej chwili mamy nie ośrodek sportu, a trochę większy biurowiec i trasy zjazdu na nartach. To za mało, by przynosił zyski – mówi Edward Dec.

Wojewódzki Ośrodek Sportu i Rekreacji Szelment w gm. Jeleniewo dysponuje budynkiem, w którym znajdują się dwie restauracje oraz 37 miejsc noclegowych.

– Za mało – nie ukrywa Wojciech Szczepkowski, dyrektor placówki. – Utrudnia nam to nieco życie, zwłaszcza wtedy, gdy chcemy skorzystać z oferty biur turystycznych. Przyjęcie całego autokaru gości, a to na ogół nam proponują, przekracza nasze możliwości.

Wprawdzie w pobliżu ośrodka znajduje się inny, należący do Polmosu, który dysponuje miejscami noclegowymi, jednak turyści korzystają z niego niechętnie.

– Chcą mieć nocleg, wyżywienie i wyciągi na miejscu – tłumaczy Szczepkowski.

Dodaje, że w planach inwestycyjnych WOSiR-u jest też rozbudowa hotelu. O tę właśnie inwestycję dopytywał podczas ostatniego posiedzenia sejmiku województwa radny Leszek Dec.

– Na infrastrukturę wydaliśmy już kilkanaście milionów – wyliczał. – Teraz około dziewięciu zainwestujemy w budowę wyciągu nart wodnych. Warto byłoby pomyśleć o bazie noclegowej, aby nie dokładać po blisko milionie do utrzymania Szelmentu.

Zdaniem Jacka Piorunka, członka zarządu województwa, który nadzoruje pracę ośrodka Szelment, budowa kolejnego obiektu mija się z celem. WOSiR miał rozruszać przedsiębiorczość na terenie dwóch gmin i ten cel został osiągnięty. Piorunek dodaje, że należy liczyć na lepsze, czyli śnieżne zimy.

– Jeśli ośrodek zacznie przynosić straty, to będziemy zastanawiać się, czy nie przekształcić go w spółkę lub wydzierżawić – dodał.

(hel)

promocja

kurierPoranny

mała przestrzeń,
DUŻO RZECZY?



Jeśli ciężko Ci się pomieścić,
pomyśl o większym mieszkaniu!

Zajrzyj na www.poranny.pl/mieszkanie

15701612w01b

Katowice >> Sejmik

Alarm bombowy



Fot.: PAP/Andrzej Grygiel

Śląscy samorządowcy tuż po ewakuacji

Poniedziałkowa sesja budżetowa Sejmiku Woj. Śląskiego została przerwana do czwartku. Kilka minut przed rozpoczęciem obrad o godz. 11 rozległ się w gmachu Sejmu Śląskiego alarm bombowy wraz z nadawanym przez głośniki ogłoszeniem ewakuacji. W tej sytuacji przewodniczący sejmiku Andrzej Gościniak zwołał konwent sejmiku. Ponieważ według prowadzących akcję służb najszybszy powrót do Sejmu Śląskiego mógłby być możliwy ok. godz. 14, konwent zdecydował o otwarciu sesji w południe w jednym z sąsiednich budynków, po czym o przerwaniu jej do czwartku do godz. 10.

W poniedziałek marszałek woj. śląskiego Adam Matusie-wicz (PO) miał formalnie poinformować radnych o swojej rezygnacji, którą złożył w czwartek w związku z chaosem, jaki powstał na kolei w regionie po przejęciu całości przewozów przez samorządową spółkę Koleje Śląskie. W piątek w sprawie dymisji Matusiewicza zebrał się zarząd regionalny Platformy, która w woj. śląskim współtworzy koalicję z PSL oraz Ruchem Autonomii Śląska. Zdecydowano, że podczas sesji sejmiku radni Platformy mają zagłosować za przyjęciem rezygnacji marszałka, a jednocześnie za powierzeniem mu obowiązków do czasu wyboru nowego zarządu. W tym czasie Matusiewicz ma naprawiać sytuację na kolei.

(PAP)

Rosja >> W sprawie zwrotu Polsce wraku prezydenckiego Tu-154M

Sikorski za słowo trzyma Ławrowa

Szef rosyjskiej dyplomacji Siergiej Ławrow zadeklarował, że Rosja podejmie wszystkie kroki, by jak najszybciej przekazać do Polski wrak samolotu Tu-154M.

PAP
redakcja@wspolczesna.pl



Fot.: PAP/EPA

Podczas wspólnej konferencji prasowej Radosław Sikorski z uwagą przysłuchiwał się wypowiedziom szefa rosyjskiej dyplomacji – Siergieja Ławrowa

Ministrowie spraw zagranicznych Polski i Rosji: Radosław Sikorski i Siergiej Ławrow przewodniczyli w poniedziałek w Moskwie posiedzeniu Komitetu Strategii Współpracy Polsko-Rosyjskiej. Wcześniej odbyli rozmowę w cztery oczy.

Sikorski, relacjonując na wspólnej konferencji prasowej rozmowę z Ławrowem, przywołał deklarację szefa MSZ Rosji, iż „strona rosyjska podejmie wszystkie kroki, aby przekazanie wraku mogło się odbyć jak najszybciej".

– Dziękuję za te słowa, trzymam za słowo i proszę stronę rosyjską o zrozumienie, dlaczego ta sprawa jest dla nas tak ważna, o wyobrażenie sobie, gdyby to rosyjski samolot z prezydentem, pierwszą damą i przywództwem sił zbrojnych (...) rozbił się za granicą, na przykład w Stanach Zjednoczonych – oświadczył Sikorski.

Zapowiedział, że w styczniu do Rosji pojedzie kolejna grupa logistyczna, która uzgodni szczegóły techniczne w sprawie powrotu do Polski wraku Tu-154M.

– Mamy nadzieję, że wrak, nasza własność, będzie mógł wrócić do Polski – powiedział.

Sikorski oświadczył, że dopóki wrak Tu-154M nie wróci do Polski, to „jak powiedział premier (Donald) Tusk, jak powiedział prezydent (Bronisław) Komorowski, niestety będzie obciążeniem dla naszych stosunków".

Siergiej Ławrow powiedział w poniedziałek, że strona rosyjska chce jak najszybciej zakończyć śledztwo w sprawie katastrofy smoleńskiej i oddać Polakom wrak. Podczas poniedziałkowej konferencji z Sikorskim zaznaczył, że „śledztwo nie powinno być kończone w sposób sztuczny, ale wtedy, gdy wszystkie dowody zostaną przeprowadzone. Nie możemy zmienić naszych przepisów, ale chcemy zrobić wszystko możliwie jak najszybciej".

Dodał, że Rosja chce zakończyć sprawę jak najszybciej.

– Nie dlatego, że z takim wnioskiem zwróciła się do niej Unia Europejska czy Stany Zjednoczone, ale dlatego, że rozumiemy głębokość tej tragedii dla polskiego narodu i zdajemy sobie sprawę z naszej kolosalnej odpowiedzialności – powiedział minister spraw zagranicznych Rosji.

Pytany przez dziennikarzy o zwrot wraku oświadczył, że Rosjanie „będą starali się zakończyć prace jak najszybciej, by móc oddać Polsce jej własność".

O Katyniu i obławie augustowskiej

Na konferencji prasowej w Moskwie Siergiej Ławrow poinformował też, że kolejna porcja materiałów z rosyjskiego śledztwa ws. Katynia jest przygotowywana do przekazania stronie polskiej. Wyraził gotowość do tego, by komisja historyków zajęła się sprawą tzw. obławy augustowskiej.

Co się tyczy Katynia, to Rosja, według Ławrowa, ma przekazać dodatkowe materiały katyńskie – kilka tomów ze śledztwa.

Odnosząc się do kwestii tzw. obławy augustowskiej (operacji przeprowadzonej w lipcu 1945 roku przez oddziały Armii Czerwonej, która miała na celu rozbicie i likwidację oddziałów podziemia niepodległościowego i antykomunistycznego w rejonie Suwałk i Augustowa), Ławrow powiedział, że Rosja przez komisję historyków jest gotowa zbadać wszystkie aspekty powstałej wówczas sytuacji. Ocenił, że nie były to „sprawy bardzo jednoznaczne". – To wszystko było bardzo złożone – zaznaczył Ławrow.

Coraz lepsze kontakty

Radosław Sikorski zaznaczył, że odnotowano z zadowoleniem dobre wyniki w rozwoju wzajemnych kontaktów gospodarczych i handlowych.

– Nasze statystyki się trochę różnią, co nie dziwi, ale dynamika jest jasna – olbrzymi wzrost obrotów, a mnie cieszy – mam nadzieję, że to państwo zrozumiecie – że polski eksport rośnie szybciej niż polski import – powiedział szef polskiego MSZ. – Według naszych statystyk w tym roku o 16 proc. wzrósł polski eksport do Rosji, nasz import z Rosji wzrósł o 10 proc. – dodał.

Przy okazji posiedzenia Komitetu Strategii Sikorski i Ławrow wręczyli wspólny dyplom osobom szczególnie zasłużonym dla rozwoju kontaktów polsko-rosyjskich. Wyróżnienie to przyznawane jest od 2000 roku. W tym roku dyplom odebrali senatorowie Łarisa Ponomariowa i Janusz Sepioł. Stoją oni od lat na czele bilateralnych grup współpracy w Radzie Federacji i Senacie RP. Wnieśli znaczący wkład w rozwój kontaktów pomiędzy regionami Polski i Rosji.

(PAP)



USA >> Prezydent Barack Obama w Newtown

Stany Zjednoczone zrobiły za mało, by chronić swoje dzieci

Prezydent USA Barack Obama pojechał w niedzielę do Newtown w Connecticut, gdzie w piątkowej strzelaninie w szkole zginęło 26 osób. Spotkał się rodzinami ofiar masakry, wziął też udział w nabożeństwie ekumenicznym. Wśród ofiar tragedii było 20 dzieci w wieku od 6 do 7 lat.

– Przyjechałem do Newtown, by przekazać miłość i modlitwy całego narodu – powiedział Obama w swoim wystąpieniu podczas wieczornego czuwania w szkolnym audytorium. – Jestem świadom, że słowa nie są w stanie oddać głębi waszego smutku, ani wyleczyć zranionych serc.

Prezydent oświadczył też, że Stany Zjednoczone nie zrobiły wystarczająco dużo, by chronić swoje dzieci i że „nie możemy tego tolerować". Stwierdził, że naród amerykański po masakrze w Newtown ma przed sobą trudne pytania. Dodał, że Stany Zjednoczone mają obowiązek walczyć z przemocą. Obiecał też, że w najbliższych tygodniach podejmie wysiłek, by zapobiec powtarzaniu się podobnych tragedii.

Odizolowane szkoły

Wszystkie szkoły w dwóch miastach w stanie Connecticut zostały w poniedziałek odizolowane od świata zewnętrznego. Działania takie podjęto w szkołach w mieście Ridgefield z powodu podejrzanej osoby, która mogła być uzbrojona, a w Redding szkoły odizolowano w ramach prewencji. Ridgefield leży w odległości około 30 kilometrów od miasta Newtown. W odległym od Newtown o około 15 kilometrów Redding policja nie ujawniła żadnych faktów, sugerujących zagrożenie. **(PAP)**

Jak podkreśla AP, to czwarta podróż Obamy jako prezydenta do miasta, w którym doszło do strzelaniny.

Motywy, którymi kierował się sprawca masakry w Newtown, pozostają nieznane. Policja nie znalazła żadnych listów czy dzienników, które mogłyby rzucić światło na tę tragedię.

Ustalono, że zastrzelił matkę w domu, po czym, uzbrojony w dwa pistolety i karabin, pojechał do szkoły jej samochodem, wdarł się do środka wybijając okno i zaczął strzelać. Nie potwierdziły się pierwsze doniesienia, według których matka zabójcy była nauczycielką w szkole, w której doszło do masakry.

Funkcjonariusze policji przypuszczają, że 20-letni sprawca Adam Lanza mógł cierpieć na zaburzenia osobowości. Rodzina i znajomi charakteryzowali go jako inteligentnego, zamkniętego w sobie samotnika. **(PAP)**

Podwójny mord

Śląskie. Prokuratura wszczęła śledztwo ws. podwójnego zabójstwa w Skrzyszowie k. Wodzisławia Śląskiego. O sprawie policja dowiedziała się od pogotowia ratunkowego w niedzielę po godz. 23. Pogotowie wezwała 24-letnia kobieta, która po powrocie do domu znalazła babcię, dziadka i rodziców z ciężkimi ranami głowy. Kiedy służby medyczne przyjechały na miejsce, wszystkie cztery osoby jeszcze żyły. W przypadku mężczyzn reanimacja nie powiodła się. Zamordowani mężczyźni mieli 55 i 76 lat. Kobiety w bardzo poważnym stanie trafiły do szpitali w Jastrzębiu Zdroju i Wodzisławiu. Śledczy próbują ustalić sprawcę i motyw zbrodni. Na razie wykluczyli motyw rabunkowy. Na miejscu zostały cenne przedmioty. **(PAP)**

Ludzie >> Juliusz Ojrzanowski, nauczyciel w szkole drzewnej i społecznik z Hajnówki

Zostawił cenne zbiory i rękopisy



Zbiory Biblioteki Miejskiej w Hajnówce

Juliusz Ojrzanowski i Irena Dobrzańska na plenerze rzeźbiarskim w Hajnówce. Zdjęcie zrobione w latach 60.



Zbiory Biblioteki Miejskiej w Hajnówce

Juliusz Ojrzanowski w latach 30. jako uczeń Państwowej Szkoły Przemysłu Drzewnego

Był oddanym pracy nauczycielem in oraz kronikarzem życia Hajnówki. Młodzież do niego lgnęła. Juliusz Ojrzanowski urodził się w 1915 roku w Ściborzycach, jednak całe swoje dorosłe życie związał z Hajnówką. Do miasta przyjechał jako młody chłopak w 1932 roku. Wtedy ruszała tutaj Państwowa Szkoła Przemysłu Drzewnego, a on chciał się w niej uczyć. Pracowali tutaj wysokiej klasy nauczyciele, a ówczesny dyrektor placówki był przyjacielem prezydenta Ignacego Mościckiego. Młodemu Juliuszowi spodobał się zarówno klimat szkoły, jak też okolica, a zwłaszcza Puszcza Białowieska. Po zakończeniu nauki postanowił więc się tutaj osiedlić przyjmując pracę nauczyciela w swojej szkole.



Patriota i społecznik działający na rzecz miasta

Juliusz Ojrzanowski wykładał materiałoznawstwo i technologię drewna. Był autorem kilku podręczników, materiałów metodycznych do nauczania stolarstwa oraz ponad 40 artykułów i recenzji podręczników. Jako kawaler niemający obowiązków rodzinnych cały swój czas poświęcał pracy i edukacji młodzieży. Angażował się w pracę społeczną. Był pierwszym po II wojnie światowej prezesem Związku Nauczycielstwa Polskiego w Hajnówce i członkiem zarządu głównego. Wybrano go w 1954 roku. Prowadził też kółko historyczne dla młodzieży.

– Interesował się historią miasta i regionu. Gromadził na ten temat teksty i eksponaty – opowiada Alla Gryc, bibliotekarka i członek Towarzystwa Przyjaciół Hajnówki. – Jego pracownia robiła imponujące wrażenie, przypominała muzeum i była chlubą szkoły.

Jednocześnie prowadził kronikę miasta. Pisał o wszystkim, co się tutaj działo. Część jego rękopisów znajduje się obecnie w miejskiej bibliotece i jest cennym źródłem informacji o mieście.

Na początku II wojny światowej, 17 września 1939 roku na ul. Lipowej w Hajnówce zginął młody żołnierz – Bolesław Bierwieczonek. Juliusz wraz z młodzieżą opiekował się jego grobem w Budach. Podczas okupacji zaś zrywał niemieckie plakaty i pomagał członkom podziemia w zdobyciu paszportów. Miał też schowane radio, co w tamtych czasach groziło śmiercią.

Wielokrotnie odznaczany za swoją pracę

Juliusz Ojrzanowski zachęcał też młodzież do brania udziału w życiu kulturalnym miasta. Sam chodził na wszystkie wystawy, koncerty i spektakle. Był też opiekunem miejscowego pleneru rzeźbiarskiego. – Przystojny mężczyzna o niebieskich oczach i falujących blond włosach. Równocześnie był zaś człowiekiem o wysokiej kulturze osobistej – ujmującym i taktownym – opisuje Alla Gryc. – To taki typ przedwojennego dżentelmena.



ZbioryBiblioteki Miejskiej w Hajnówce

Juliusz Ojrzanowski z grupą młodzieży z Technikum Drzewnego w Hajnówce

Juliusz Ojrzanowski był również inicjatorem budowy statku „Hajnówka". Sam wykonał wystrój wnętrz, który nawiązywał do motywów Puszczy Białowieskiej. Statek pływał przez wiele lat swoją nazwą promując miasto. Jako nauczyciel zabiegał też o powstanie Domu Nauczyciela, co także mu się udało. Obiekt oddano do użytku w 1961 roku i istnieje on do dziś, a za patrona ma właśnie Juliusz Ojrzanowskiego. Obecnie jednak jego funkcja jest inna – mieści się tutaj biblioteka pedagogiczna.

Za swoją pracę zawodową otrzymał wiele medali, między innymi Srebrny Krzyż Zasługi. Zmarł w 1976 roku. **(jsz)**

Implanty stomatologiczne >> Wyglądają jak prawdziwe zęby i są równie trwałe

Sztuczny korzeń, a na nim ząb

Utrata nawet jednego zęba nie jest obojętna dla całego układu gryzienia.

Ewa Kurzyńska
ewa.kurzynska@mediaregionalne.pl

Dlaczego? Bo zęby pracują grupowo. Jeśli pomiędzy nimi powstaje luka, zaczynają się przesuwać lub wysuwać. W efekcie dochodzi do nieprawidłowości zgryzu.

– Jedną z najskuteczniejszych metod pozwalających na uzupełnienie ubytku, jest umieszczenie w kości implantu, czyli sztucznego korzenia – mówi dr Wojciech Ryncarz, który od 20 lat specjalizuje się we wszczepianiu implantów stomatologicznych.

Wszczep z tytanu

Implanty przypominają wyglądem śrubę. Większość wykonuje się z czystego tytanu, dobrze tolerowanego przez żywe tkanki, dzięki czemu kość obrasta wszczep. Ułatwia to dodatkowo specjalna, bioaktywna, porowata powierzchnia.

– Niektóre firmy produkują implanty również z porcelany lub z tantalu. Szczególnie ten drugi jest od lat używany w ortopedii – dodaje dr Ryncarz.

Podczas planowania leczenia lekarz powinien udzielić pacjentowi informacji o możliwych do zastosowania w jego przypadku metodach, przedstawia zalety i wady każdej z nich. Nie każdy pacjent może być poddany zabiegowi implantacji, ponieważ np. nie każda szczęka stwarza taką możliwość.

Przed zabiegiem – badania

Dokładne badanie radiologiczne pozwala na określenie warunków anatomicznych odcinka kości, w który chcemy ingerować. Konieczna jest ocena ilości i jakości tkanki kostnej, mającej stanowić podłoże wszczepu. W podjęciu decyzji pomocne są wyniki badań krwi. Na liście zlecanych najczęściej analiz jest: morfologia krwi z rozmazem, OB, czas krwawienia i krzepnięcia, poziom cukru, hormony tarczycy oraz poziom wapnia.

– W przypadku wątpliwości dotyczących ogólnego stanu zdrowia, stomatolog kontaktuje się z lekarzem ogólnym, prowadzącym pacjenta. Wówczas wspólnie wydają zgodę na wszczepienie implantu – mówi lek. stom. Joanna Wapińska ze Szpitala Specjalistycznego Pro-Familia, gdzie wykonywane są zabiegi wszczepiania implantów.

To nie boli

Sam zabieg jest absolutnie bezbolesny. Wystarczy w zupełności znieczulenie takie jak przy usuwania zęba. Nieprzyjemne odczucie może stanowić jedynie wibracja towarzysząca przygotowaniu miejsca pod implant. Zabieg wszczepienia jednej śruby trwa ok. 20 minut.



FOT. Krzysztof Łokaj

Zabieg wszczepienia jednej śruby trwa ok. 20 minut. Jest bezbolesny.

– Co ważne, implantacja jest mniejszą ingerencją niż usunięcie np. zgorzelinowych korzeni zęba, podczas którego mamy do czynienia z wysiewem bakterii do krwi. Mimo że implant jest absolutnie sterylny, to podanie osłonowo antybiotyku zapewnia organizmowi dodatkowe bezpieczeństwo – zapewnia dr Joanna Wapińska.

Sztuczny ząb osadzony na implancie wygląda jak prawdziwy. I jest równie wytrzymały, jak te, którymi obdarzyła nas natura.

– Pacjenci często pytają, jak długo implant będzie im służył. Obecnie uznaje się, że po 15 latach od zabiegu swoją rolę wciąż dobrze spełnia 86 procent osadzonych implantów – przytacza dane doktor Ryncarz.

Kluczowe są dobrze wykonana protetyka oraz nienaganna higiena jamy ustnej.

Mimo że nie ma badań, które pozwoliłyby ze 100-procentową pewnością przewidzieć, jak będzie przebiegał proces gojenia tkanki kostnej, to wskaźnik powodzenia zabiegów implantacji jest jak na medycynę bardzo wysoki. Statystyka podaje, że tylko w 0,5 proc. przypadków dochodzi do powikłań po zabiegu i ewentualnego odrzutu wszczepu.

To jest ważne

W szczepiania implantów nie poleca się:
- osobom z zaawansowaną paradontozą i stanami zapalnymi przyzębia
- osobom z nawykowym zgrzytaniem nocnym (bruksizmem)
- osobom o nieustabilizowanej cukrzycy, gdyż w takim przypadku gorzej goją się rany, wolniej przebiega integracja tytanu z kością
- osobom po chorobach nowotworowych lub innych chorobach wyniszczających organizm, pacjentom po przebytej radioterapii głowy
- nałogowym palaczom - mają gorzej ukrwioną, cienką błonę śluzową, zaburzenia w krążeniu, co powoduje, że rany trudniej się goją
- osobom chorym na osteoporozę, choroby krwi, chorobę gośćcową lub cierpiącym na stany zapalne kości.

Zabieg >> Wykonuje go chirurg, a protezę przygotowuje laboratorium protetyczne

Proteza wygląda naturalnie, ale sporo kosztuje

Zabieg założenia implantu zazwyczaj przeprowadza się dwuetapowo. Po wszczepieniu tytanowego wkładu i jego wygojeniu lekarz odsłania powierzchnię nośną wszczepu. Na okres 5-10 dni zakładana jest wówczas tzw. śruba zabliźniająca.

– Dziąsło wokół przyszłej korony jest dzięki temu kształtowane tak, aby wyglądało jak najbardziej naturalnie – wyjaśnia doktor Joanna Wapińska z Pro-Familii.



FOT. Krzysztof Łokaj

Dostawiony ząb jest nie do odróżnienia od prawdziwych

Na tym kończą się ingerencje chirurgiczne. Po wytworzeniu solidnego oparcia, jakim jest zintegrowany z kością implant, można przystąpić do odbudowania brakujących zębów.

– Wtedy prace przejmuje laboratorium protetyczne, gdzie pod kontrolą lekarza powstają przyszłe, nowe zęby – dodaje specjalistka.

Przeprowadzana jest analiza modeli gipsowych, odzwierciedlających zgryz pacjenta.

Cała procedura wszczepienia implantu i protezy nie jest tania. Umiejscowienie śruby to koszt rzędu 3 tys. zł. Za łącznik pomiędzy wszczepem a zębem zapłacimy ok. 1 tys. zł. Przygotowanie protezy (korony) kosztuje od 1 do 2 tys. zł. Ostateczna cena zależy od materiału, z jakiego wykonany jest nowy ząb, oraz przebiegu samego zabiegu.

To jest ważne

Aby implant nam długo służył, potrzebna jest duża samodyscyplina. Kluczowa jest staranna higiena jamy ustnej, która zapobiega powstawaniu stanów zapalnych śluzówki. Nie może być mowy o zapominaniu mycia zębów.

Przed wszczepieniem implantu lekarz przedstawia prognozy powodzenia, przebieg procesu gojenia oraz ogólną wycenę. W trakcie samego zabiegu może się okazać, że niezbędne są jakieś dodatkowe procedury, co może wpływać na cenę. Informacja na ten temat powinna być od razu przekazywana każdemu pacjentowi.

(ewa)

O tym pamiętaj >>

Można odbudować kości

Do niedawna implanty umieszczano tylko w miejscach, gdzie znajdowało się dużo kości własnej pacjenta. W efekcie – sporo osób musiało zrezygnować z leczenia tą metodą. Obecnie takim pacjentom także można pomóc.

– Stało się to możliwe dzięki rozwojowi technik regeneracyjnych kości – wyjaśnia doktor Joanna Wapińska.

Stomatolodzy używają w takich przypadkach substytutów kostnych. Mają one naturalną mineralną strukturę kości, zbliżoną do ludzkiej tkanki. Nowatorska technika pozwala tak pokierować procesem regeneracji, że tkanka kostna rośnie w najbardziej pożądanym kierunku i kształcie!

– Zastosowanie biomateriałów pozwala również regenerować uszkodzoną kość wokół implantu – dodaje specjalistka.

Zdarza się to po latach użytkowania implantu, jeśli dojdzie do zaniku kości wokół niego. Co ważne, taka sztuczna kość jest pełnowartościowa. Na zdjęciu RTG jej późniejsze obrazy radiologiczne są często nie do odróżnienia od kości naturalnej.



– Raz przyjętego implantu nie można usunąć tak, jak własnego zęba. Ponieważ komórki kostne wrastają w pory plazmy tytanowej, konieczne jest użycie specjalnego wiertła – wyjaśnia stomatolog.

(ewa)

mecenas wiedzy

Promujemy tych, którzy pomagają

Akcja „Czytam, więc wiem" ma w tej chwili 299 partnerów biznesowych, którzy fundują szkołom pakiety prenumeraty naszych wydawnictw. Liczba ta się zmienia, bo pakiety są wykupowane na różny okres i jedni mecenasi do nas dołączają a inni kończą lub przerywają współpracę.

W podziękowaniu za ten rodzaj aktywności nazwa firmy – Mecenasa Wiedzy – jest wymieniona na stronach internetowych kampanii – www.poranny.pl/wiem i www.wspolczesna.pl/wiem. Mecenasów Wiedzy przedstawiamy także na łamach „Kuriera Porannego" i „Gazety Współczesnej" oraz wydawnictwa „Wiem. Nauka, Polska, Świat". Informacja o Mecenasie Wiedzy wyeksponowana jest także w szkole, której fundator opłacił prenumeratę, przekazana jest uczniom i ich rodzicom oraz opublikowana na stronie internetowej szkoły. Kampania promowana jest również na antenie Radia Białystok oraz w Telewizji Polskiej, Oddział w Białymstoku.

(peż)

Mecenas Wiedzy>> Do grona fundatorów dołączył Bank Spółdzielczy w Łomży

Tradycja i postęp

Banki to nie tylko komercja – zapewnia Kazimierz Skajster, prezes Banku Spółdzielczego w Łomży. – My zawsze byliśmy otwarci na pomoc i w tę kampanię się włączamy.

Maryla Pawlak-Żalikowska
maryla.zalikowska@mediaregionalne.pl

Spółdzielczość bankowa to jedna z tych dziedzin życia gospodarczego, która w ostatnich latach przyspieszyła z kosmiczną prędkością. Jeszcze niedawno niewiele banków, zwłaszcza z małych ośrodków, można było znaleźć w internecie. Obecnie rzadko kiedy trafia się jeszcze taka placówka, w której nie znajdują zastosowania najnowocześniejsze rozwiązania technologiczne ze świata finansów.

Wraz ze zmianą narzędzi, zmienia się też klient banków spółdzielczych: coraz częściej trafiają tu młode osoby różnych profesji, ze wsi i miast. Fakt, że można założyć konto internetowe i zdalnie z niego korzystać, to już dziś norma. A jednocześnie jest to jedna z największych sieci bezprowizyjnych bankomatów w Polsce, w dodatku dostępna w maleńkich miejscowościach.

– Ale tej drugiej, nowoczesnej strony banków spółdzielczych młodzi ludzie, zwłaszcza mieszkający w miastach, po prostu nie znają – przyznaje Kazimierz Skajster, prezes BS w Łomży.

Jego bank należy do zrzeszenia Banków Polskiej Spółdzielczości.

– Ale klienci mogą bezprowizyjnie korzystać nie tylko z tych kilku tysięcy bankomatów BPS, ale również wszelkich innych banków w Polsce – dodaje prezes Skajster. I nie ukrywa, że kiedy nazwa banku, jako Mecenasa Wiedzy związanego z naszą kampanią, pojawi się w łomżyńskim liceum im. T. Kościuszki, to niektórzy z młodych ludzi zainteresują się tą instytucją.

Łomżyński bank spółdzielczy właśnie tej szkole ufundował prenumeratę naszych wydawnictw do końca czerwca 2013 roku.

– To nie jest jedyna świetna szkoła w naszym mieście, ale ta ma w dodatku bardzo dobrą tradycję – mówi Kazimierz Skajster. – Wydała się więc nam, łączącym również tradycję z nowoczesnością, za wyjątkowo dobrze wybraną do realizacji celów kampanii Czytam, więc wiem. Bardzo nam się spodobało, że możemy tym razem pomóc w podtrzymaniu zainteresowania młodych ludzi słowem pisanym poza internetem. I poszerzaniem wiedzy o inne źródła niż tylko te w sieci.

Listę współpracujących z nami Mecenasów Wiedzy publikujemy w wydaniu magazynowym.

Czytam, bo lubię

Działaniem związanym z naszą kampanią jest też akcja „Czytam, bo lubię", skierowana przede wszystkim do uczniów. Chcielibyśmy, aby dzielili się z nami swoimi opiniami na temat przeczytanych książek. Recenzje mogą przesyłać na adres wiem@mediaregionalne.pl. Będziemy je publikować na naszych stronach internetowych. Najciekawsze zaprezentujemy na łamach gazet. Każdy uczeń, który przyśle recenzję, otrzyma od nas upominek. Zachęcamy do udziału szkoły i biblioteki.

reklama

Pół miliona od ręki

Pożyczka konsolidacyjna - na spłatę wszystkich zadłużeń - także tych przeterminowanych

Na dowolny cel - zakup domu, mieszkania - remont i inne wydatki

Pożyczka dla firm - minimum formalności - również na spłatę kredytów i leasingów



ZNAJDŹ SWÓJ ODDZIAŁ I ZADZWOŃ

DOLNOŚLĄSKIE: LUBIN 76 8443302, ŚWIDNICA 74 8519763, WROCŁAW I 71 3428718, WROCŁAW II 71 3357607, KUJAWSKO-POMORSKIE: BYDGOSZCZ 52 3455123 TORUŃ 56 6220392, LUBELSKIE: LUBLIN 81 5284508, LUBLIN II 81 5323237, ZAMOŚĆ 84 6392720, ŁÓDZKIE: ŁÓDŹ 42 6319370, SIERADZ 43 8225303, MAŁOPOLSKIE: KRAKÓW I 12 4261081, KRAKÓW II 12 4331035, TARNÓW 14 6277175, MAZOWIECKIE: PŁOCK 24 2623229, RADOM 48 3623123, SIEDLCE 25 6440307, WARSZAWA I 22 4360546, WARSZAWA II 22 4203340, OPOLSKIE: OPOLE 77 4022005, PODKARPACKIE: KROSNO 13 4251343, RZESZÓW 17 8621320, PODLASKIE: BIAŁYSTOK 85 6537060, ŁOMŻA 86 2166111, POMORSKIE: GDAŃSK 58 3074316, SŁUPSK 59 8485305, ŚLĄSKIE: BIELSKO BIAŁA 33 8164346, CZĘSTOCHOWA 34 3611475, GLIWICE 32 2315611, KATOWICE I 32 2000434, KATOWICE II 32 7826060, ŚWIĘTOKRZYSKIE: KIELCE 41 3434711, WARMIŃSKO-MAZURSKIE: OLSZTYN 89 5321060, WIELKOPOLSKIE: KALISZ 62 7671009, POZNAŃ I 61 8510090, POZNAŃ II 61 8352234, ZACHODNIO POMORSKIE: SZCZECIN 91 4335807

Przykład reprezentatywny: czas spłaty: 15 lat; kwota kredytu: 45000,00 zł; rata: 400,59 zł, Składniki raty: nominalna stopa procentowa 2,99%; opłaty administracyjne dla każdej raty 90,00 zł. Całkowita kwota kredytu: 45000,00 zł. Opłata: 2700,00 zł; Prowizja 0 zł; Rzeczywista Roczna Stopa Oprocentowania: 8,25%; całkowita kwota do zapłaty: 74 848,33 zł. Reklama nie stanowi oferty handlowej firmy PKF Skarbiec Sp. z o.o. w rozumieniu kodeksu cywilnego.
*Szczegóły promocji u doradców w oddziałach.
**Koszt połączenia wg stawki operatora.

40%* mniej odsetek

Ogólnopolska Infolinia: 608 921 608**
www.jedynatakapożyczka.pl

PRENUMERATA 2013
...o tym się mówi

Już w styczniu Prenumeratorzy **Gazety Współczesnej** otrzymają specjalne dodatki redakcyjne

Prenumeratę można opłacić: ✔ w każdym urzędzie pocztowym ✔ u listonosza ✔ w Biurze Obsługi Klienta Gazety Współczesnej w Białymstoku, ul. Św. Mikołaja 1 ✔ przelewem: Media Regionalne Sp. z o.o. Oddział w Białymstoku, ul. Prosta 51, 00-838 Warszawa nr konta 33 1050 0099 6557 0012 0034 9609 ✔ Opłaty za prenumeratę należy dokonać do **19 grudnia 2012r**.

Szczegóły na stronie **www.wspolczesna.pl/prenumerata** lub tel. **85 748 95** 00.



2 stycznia
32 - stronicowy dodatek
WYDARZENIA

Dziennikarskie podsumowanie roku - najciekawsi ludzie, najważniejsze zdarzenia, najodważniejsze opinie, najlepsze zdjęcia 2012 roku. Wszystko w jednym miejscu.



7 stycznia
16 - stronicowy dodatek
HOROSKOPY

Jaki będzie 2013 rok dla poszczególnych Zodiaków? Kto będzie dla nich najlepszym partnerem? Gdzie i kiedy wybudować dom? Jaki miesiąc jest najlepszy na inwestycje? Czy możemy się spodziewać awansu? Kiedy szczególnie zadbać o zdrowie? „Horoskopy" przybliżą nam to, co nie odgadnione.



W każdy wtorek
w Prenumeracie edukacyjnej
8 - stronicowy dodatek
WIEM
NAUKA, POLSKA, ŚWIAT

Prezentacja naukowych odkryć, wynalazków, patentów, wydarzeń i ciekawostek ze świata nauki.

W każdy piątek
z Magazynem
16 - stronicowy dodatek
SIEDEM DNI
POLSKA, ŚWIAT

Przegląd najważniejszych, najistotniejszych, najciekawszych wydarzeń z Polski i ze świata z minionego tygodnia.



Czy wiesz, jak zbudować oczko wodne w swoim ogrodzie? str. 3

Pijesz kawę? Sprawdź, kiedy umrzesz! str. 4

Co najchętniej kupujemy w internecie? str. 7

23 stycznia
16 - stronicowy dodatek
ŻYCIE
W OBRAZKACH

Infografiki w przejrzysty sposób pokazujące bieżące wydarzenia, ale też cuda świata, techniki czy przyrody. Nie zabraknie badań firm sondażowych, opisujących intrygujące zjawiska życia społecznego. Coś dla siebie znajdą również miłośnicy zdrowego trybu życia, historii i kultury.

Wydarzenia >> Wyłoniono zwycięzców w konkursie Starostwa Powiatowego w Białymstoku

Tam jest ładnie i bezpiecznie

Mariusz Wnorowski ze wsi Hermany oraz Anna i Marek Mancewicz z Pomigacz mają najładniejsze i najbezpieczniejsze gospodarstwa w powiecie białostockim.

Barbara Kociakowska
barbara.kociakowska@mediaregionalne.pl



Fot. A. Chomicz

– Dbam m.in. o to, by maszyny zawsze były czyste – mówi Mariusz Wnorowski (w środku)



Jedną z atrakcji gospodarstwa agroturystycznego Marka Mancewicza są chodzące luzem zwierzęta

Mariusz Wnorowski zajął pierwsze miejsce w konkursie „Estetyczna i bezpieczna zagroda wiejska powiatu białostockiego" , natomiast Anna i Marek Mancewicz zwyciężyli w konkursie „Bezpieczne i estetyczne gospodarstwo agroturystyczne powiatu białostockiego". Organizatorem tych, odbywających się równolegle, konkursów jest Starostwo Powiatowe w Białymstoku. Mają one zachęcić rolników do tego, by dbać o estetykę posesji, przestrzegać zasad bezpiecznej pracy oraz zasad ochrony środowiska.

Sprzedał stare maszyny, kupił nowe

Mariusz Wnorowski, młody rolnik ze wsi Hermany (gm. Tykocin) wraz z rodzicami prowadzi gospodarstwo nastawione na produkcję mleka. Ma 304 ha ziemi, 24 krowy dojne i drugie tyle młodzieży.

– Moi rodzice zawsze dbali o porządek i bezpieczeństwo, a więc dla mnie jest to coś zupełnie naturalnego – tłumaczy laureat.

Dodaje, że w jego gospodarstwie wszystkie narzędzia mają swoje miejsce i zawsze są na nie odkładane. Natomiast maszyny po każdej pracy polowej są dokładnie myte myjką ciśnieniową i smarowane – oczywiście, jeśli czas na to pozwala.

– Gospodarstwo przejąłem dwa lata temu – opowiada Mariusz Wnorowski. – Skorzystałem z programu „Ułatwianie startu młodym rolnikom", z którego otrzymałem 75 tysięcy złotych. Sprzedałem stare sprzęty, a kupiłem nowe: traktor New Holland, prasę rolującą, rozrzutnik, siewnik, agregat uprawowy.

Podkreśla, że są to drogie sprzęty i warto o nie dbać.

Młody rolnik ze wsi Hermany zapowiada, że w przyszłości będzie starał się korzystać z funduszy unijnych, które będą dostępne w ramach nowego PROW-u i dalej unowocześniać swoje gospodarstwo. Rozważa też możliwość budowy nowej wolnostanowiskowej obory. Planuje też wyłożyć całe podwórze polbrukiem.

Agroturystyka z klimatem

Anna i Marek Mancewiczowie z Pomigacz swoje gospodarstwo agroturystyczne (Majątek Howieny) prowadzą od sześciu lat. Wyróżnia się ono spośród innych nie tylko pięknymi, zabytkowymi budynkami. Na terenie siedmiohektarowej posesji w Pomigaczach żyje mnóstwo różnych zwierząt, między innymi: lamy, alpaki, kucyki, osiołki. A wkrótce mają pojawić się tutaj także małpy.

– Choć naszych zwierząt nie trzymamy na uwięzi, tylko chodzą one luzem, jest u nas bezpiecznie – tłumaczy Marek Mancewicz. – Bo wybieramy zwierzęta bardzo spokojne, takie ciapy.

Oczywiście w takim zwierzyńcu – by było estetycznie – trzeba systematycznie sprzątać.

– Nie ma z tym problemu – tłumaczy Mancewicz. – Sprząta cała rodzina. Córki, choć zawsze paznokcie mają pomalowane lakierem, też nie wymigują się od tej pracy.

W ogóle dzieci Mancewiczów (trzy córki i syn) bardzo chętnie pomagają w prowadzeniu gospodarstwa agroturystycznego. Twierdzą, że bardzo podoba im się to zajęcie.

Marek Mancewicz podkreśla, że ich agroturystyka jest trochę nietypowa, bo ukierunkowana bardziej na organizację różnych imprez, np. wesel czy imprez firmowych niż przyjmowanie letników. Posiadają jednak także około 20-25 miejsc noclegowych.

Zwierzęta potrafią namieszać

– Nie narzekamy na brak klientów – twierdzi Marek Mancewicz. – Myślę, że przyciąga ich specyficzny klimat naszego gospodarstwa – te zabytkowe budynki i zwierzęta.

A te potrafią trochę namieszać. Zdarza się np., że wejdą na werandę i skosztują weselnego tortu.

– Mimo to, kiedy pytamy czy mamy zamknąć zwierzęta na czas imprezy, 99 proc. osób odpowiada, że nie – tłumaczy gospodarz.

W konkursach zorganizowanych przez Starostwo Powiatowe w Białymstoku w tym roku rywalizowało osiem gospodarstw rolnych i dziewięć agroturystycznych.

Laureaci

Zwycięzcy konkursu „Estetyczna i bezpieczna zagroda wiejska powiatu białostockiego":
1 Mariusz Wnorowski, Hermany (gm. Tykocin)
2 Aneta i Adam Gąsowscy – Łapy Korczaki (gm. Łapy) oraz Wiesława i Jerzy Kondratiuk – Ciełuszki (gm. Zabłudów)
3 Barbara i Mirosław Kozłowscy – Ruszczany (gm. Choroszcz) oraz Elżbieta i Czesław Morawsccy – Kazimierowo (gm. Michałowo)

Zwycięzcy konkursu Estetyczne i bezpieczne gospodarstwo agroturystyczne powiatu białostockiego:
1 Anna i Marek Mancewicz – Pomigacze (gm. Turośń Koscielna)
2 Anna i Zdzisław Wspaniali – Zubry (gm. Gródek) oraz Zofia i Paweł Raszkiewicz – Kol. Zawady (gm. Zawady)
3 Edyta i Piotr Ostrowscy – Siekierki (gm. Tykocin) oraz Helena Kot – Gródek (gm. Gródek).

Krótko

Agencja płaci ONW
Agencja Restrukturyzacji i Modernizacji Rolnictwa od początku realizacji dopłat ONW przekazała na konta bankowe ponad 585 tys. rolników blisko 986 mln zł. Do końca tego roku Agencja zakłada, że łączna kwota wypłat wyniesie około miliard złotych – poinformowała ARiMR. Realizacja wsparcia z tytułu ONW za 2012 r. zakończy się, zgodnie z unijnym prawem 30 czerwca 2013 r. W Polsce ponad połowa rolników ubiegających się o dopłaty bezpośrednie, gospodaruje w niekorzystnych warunkach, np. na obszarach o zbyt małych albo zbyt dużych opadach deszczu lub w trudnym terenie, np. na słabych glebach lub w górach (tzw. obszary ONW). Aby ułatwić im prowadzenie działalności rolniczej, ARiMR co roku wypłaca w ramach Programu Rozwoju Obszarów Wiejskich na lata 2007-2013 tzw. dopłaty ONW. Rolnicy każdej wiosny składają wnioski o udzielenie takiej pomocy, wraz z wnioskiem o przyznanie płatności bezpośrednich. W tym roku wnioski o dopłaty ONW złożyło nieco ponad 730 tys. rolników, a na udzielenie im wsparcia ARiMR ma 1,355 mld zł. Wypłatę pieniędzy Agencja rozpoczęła od 16 października.

Mają ponad 1000 ha
Według badania przeprowadzonego w czerwcu 2012 r. odnotowano, że w Polsce są 373 gospodarstwa rolne posiadające 1000 ha i więcej użytków rolnych – poinformował Główny Urząd Statystyczny w raporcie Użytkowanie gruntów, powierzchnia zasiewów i pogłowie zwierząt gospodarskich w 2012 r. Gospodarstwa posiadające ponad 1 tys. ha użytkowały 5,9 proc. powierzchni użytków rolnych. Gospodarstw indywidualnych w tej grupie obszarowej było 67 i użytkowały one 1 proc. ogólnej powierzchni użytków rolnych w gospodarstwach indywidualnych. Średnią powierzchnię ogólną gospodarstw posiadających użytki rolne obliczono na 11,13 ha,

opr. (d)

reklama



R13242112W01c

Przepisy >> KRUS ogłosił nowe kwoty

Tyle dorobi emeryt

Od 1 grudnia 2012 r. uległy zmianie dopuszczalne kwoty dodatkowych przychodów osiąganych przez emerytów i rencistów.

Jest to związane z ogłoszeniem przez prezesa Głównego Urzędu Statystycznego (w komunikacie z 12 listopada 2012 r.) wysokości przeciętnego miesięcznego wynagrodzenia w III kwartale 2012 r. Wyniosło ono 3.510 zł 22 gr. Dlatego też zmieniają się dopuszczalne kwoty dodatkowych przychodów, które mogą osiągnąć emeryci i renciści.

Przypomnijmy, że od 1 grudnia 2012 r. kwoty te wynoszą:

- 70 proc. przeciętnego miesięcznego wynagrodzenia, tj. **2.457 zł 20 gr** – przychody do tej kwoty nie powodują żadnych zmniejszeń emerytury/renty rolniczej,
- 130 proc. przeciętnego miesięcznego wynagrodzenia, tj. **4.563 zł 30 gr** – przychody przekraczające tę kwotę powodują zawieszenie części uzupełniającej emerytury/renty rolniczej.

Natomiast przychody między kwotą 2.457 zł 20 gr a 4.563 zł 30 gr powodują zmniejszenie emerytury lub renty maksymalnie o kwotę 528 zł.

W przypadku renty rodzinnej, do której uprawniona jest jedna osoba, kwota maksymalnego zmniejszenia wynosi 448 zł 83 gr.

Z kolei w przypadku emerytów, którzy ukończyli 60 lat (kobiety) lub 65 lat (mężczyźni) nie stosuje się zasad zawieszania lub zmniejszania emerytur, bez względu na kwotę dodatkowych przychodów przez nich osiąganych.

opr. (koci)

reklama

Fundusze wypłacone przez ARiMR zmieniają podlaską wieś



Rozmowa ze Stefanem Krajewskim, dyrektorem Podlaskiego Oddziału Regionalnego Agencji Restrukturyzacji i Modernizacji Rolnictwa

Mija już 10 lat od kiedy zaczęły funkcjonować biura powiatowe Agencji Restrukturyzacji i Modernizacji Rolnictwa. A Agencja cieszy się coraz większym zaufaniem rolników...

– Rzeczywiście. Oceny Agencji systematycznie rosną. Z raportu „Polska Wieś i Rolnictwo – jesień 2012" przygotowanego przez firmę BioStat wynika, że aż 84 proc badanych rolników ocenia naszą pracę dobrze lub bardzo dobrze.

Które z programów cieszyły się największym zainteresowaniem?

– Najwięcej rolników korzystało ze wsparcia z tytułu ONW, czyli niekorzystnych warunków gospodarowania. W latach 2007-2011 otrzymali oni z tego tytułu łącznie prawie 996 mln zł. Na kolejnej pozycji znajduje się jedno z działań PROW-u 2007-2013 „Modernizacja gospodarstw rolnych". Można powiedzieć, że jest to działanie, dzięki któremu tak bardzo zmieniło się i zmienia nasze rolnictwo.

Podlascy rolnicy w ramach działania „Modernizacja Gospodarstw Rolnych" otrzymali 612,8 mln zł. Wykorzystali je przede wszystkim na zakup nowoczesnych maszyn i ciągników, budowę nowych obór, chlewni itp.

Kwota, która w ciągu tych lat trafiła na podlaską wieś także robi wrażenie. Proszę przypomnieć ile pieniędzy wypłaciła rolnikom z województwa podlaskiego Agencja Restrukturyzacji i Modernizacji Rolnictwa?

– Jeśli uwzględnimy środki przedakcesyjne, czyli fundusz SAPARD, to w ciągu tych ostatnich dziesięciu lat (2002-2012) wypłaciliśmy podlaskim rolnikom aż 10,57 miliardów zł. Fundusze te pochodziły z następujących programów: SAPARD, PROW 2004-2007, SPO 2004-2006, PROW 2007-2013, rynku owoców i warzyw, PO ryby 2007-2013 oraz płatności bezpośrednich. Tylko w ramach samego systemu wsparcia bezpośredniego, który zaczął obowiązywać od 2004 r., pochodziło 5 mld 570 mln zł. Właśnie, od 3 grudnia trwa realizacja płatności bezpośrednich za rok 2012.

W sumie na jedno podlaskie gospodarstwo rolne z tytułu różnych dopłat przypadło średnio 122,9 tys. zł.

Z unijnego wsparcia korzystały też osoby, które dopiero rozpoczynały pracę w rolnictwie oraz te, które chciały przejść już na zasłużoną emeryturę?

– Przewidziane dla nich działania PROW-u również cieszyły się dużym zainteresowaniem. W ramach programu „Ułatwianie startu młodym rolnikom" wypłaciliśmy 134,1 mln zł, natomiast z tytułu rent strukturalnych ponad 535,8 mln zł.

Dość popularnym programem było chyba także „Różnicowanie w kierunku działalności nierolniczej"...

– Tak, w ramach tego wsparcia wypłaciliśmy rolnikom ponad 56 mln zł. Działanie to ma duże znaczenie dla gospodarstw, które z trudem utrzymują się z pracy w rolnictwie. Prowadzenie innej działalności zapewnia im dodatkowe środki. Pokrewne z tym jest działanie „Tworzenie i rozwój mikroprzedsiębiorstw", które przyczyniło się do powstania w Polsce wielu tysięcy nowych miejsc pracy.

Agencja jest płatnikiem w 24 działaniach z tym że bezpośrednio obsługujemy 16 działań, 1 obsługuje ARR, 1 FAPA i 6 samorządy. Nie ma dziedziny życia na podlaskiej wsi, w której nie bylibyśmy obecni.

Europejski Fundusz Rolny na rzecz Rozwoju Obszarów Wiejskich

"Europejski Fundusz Rolny na Rzecz Rozwoju Obszarów Wiejskich Europa inwestująca w obszary wiejskie"
Publikacja zlecona przez Agencję Restrukturyzacji i Modernizacji Rolnictwa
Współfinansowana ze Środków Unii Europejskiej w ramach Pomocy Technicznej PROW 2007-2013
Instytucja Zarządzająca Programem Rozwoju Obszarów Wiejskich na lata 2007-2013
Minister Rolnictwa i Rozwoju Wsi.

Na Święta Bożego Narodzenia i Nowy 2013 Rok, życzymy mieszkańcom województwa podlaskiego, Rolnikom i Ich Rodzinom, naszym Partnerom Społecznym wszelkiej pomyślności.
Niech niepowtarzalna noc Wigilinego Wieczoru przyniesie Wszystkim spokój i radość. Niech każda chwila tych Świąt będzie ciepła, serdeczna i wyjątkowo piękna.
A Nowy Rok obdaruje wszystkich szczęściem przez wszystkie dni.

Dyrekcja Podlaskiego Oddziału Regionalnego

Stefan Krajewski
Dyrektor

Jerzy Koszyński — Maciej Głaz — Zdzisław Krzyżostaniak
Zastępcy Dyrektora

R16105212W01a

Aktualności >> Producenci mogą odetchnąć

Drożeją ziemniaki

ŚREDNIE CENY ZIEMNIAKÓW w ostatnich latach (w kraju) – w zł/kg



* – prognozy

Ceny ziemniaków w końcu wzrosły, ale i tak są niższe niż w grudniu przed rokiem. W dodatku w województwie podlaskim ziemniaki są tańsze niż w innych regionach kraju.

Barbara Kociakowska
bkociakowska@wspolczesna.pl

Jak wynika z szacunków Podlaskiego Ośrodka Doradztwa Rolniczego w Szepietowie, w grudniu średnia cena kilograma ziemniaków w województwie podlaskim wynosiła 52 gr (w ubiegłym roku było to 58 gr – czyli o 12 proc. więcej). Tymczasem ceny ziemniaków w kraju wahają się od 60 do 65 gr/kg.

– Jednak wszelkie prognozy wskazują, że cena ziemniaków w marcu i kwietniu powinna wzrosnąć – zauważa Eugeniusz Stefaniak z PODR w Szepietowie.

Spada powierzchnia, rosną plony

Na razie w województwie podlaskim nie ma dużego obrotu ziemniakami (sprzedaż odbywa się głównie na targowiskach).

– U nas nie ma dużych plantacji ziemniaków konsumpcyjnych, rolnicy uprawiają je głównie na własne potrzeby – tłumaczy Eugeniusz Stefaniak. – A powierzchnia upraw systematycznie spada. Za to plony w tym roku były wyższe.

Okazuje się, że uprawy ziemniaków stanowią już tylko 2 proc. ogólnej powierzchni zasiewów województwa podlaskiego. I nic nie wskazuje, żeby coś w tej kwestii miało się zmienić. Rolnicy stawiają bowiem na łatwiejsze i bardziej opłacalne uprawy.

Toteż w naszym województwie nie ma odpowiedniego „klimatu" do upraw ziemniaków. Okazuje się, że ciągle jest duży problem z zakupem sadzeniaków. Najprawdopodobniej są one rozprowadzane tylko w Grajewie.

– Choć plony ziemniaków rosną, to ciągle jeszcze wiele do życzenia pozostawia kwestia ich odporności na zarazę – zauważa Eugeniusz Stefaniak.

Tutaj, możemy jeszcze dużo poprawić. I to w prosty sposób – wystarczy postawić na odpowiednie odmiany.

Już wchodzą nowe odmiany

Specjalista z PODR w Szepietowie z radością zauważa, że w województwie podlaskim rolnicy zaczynają już uprawiać odmiany odporne na zarazę ziemniaczaną.

– Na nasz rynek wchodzi już Tajfun – tłumaczy Stefaniak. – Ma on jasnożółty miąższ, podwyższoną odporność na zarazę i sprawdza się na naszych glebach.

Jak dodaje, jest to odmiana bardzo wartościowa. w kraju zajmuje już miejsce obok takich odmian jak Lord czy Denar.

Specjalista z Podlaskiego Ośrodka Doradztwa Rolniczego w Szepietowie jest także zadowolony z tego, że coraz częściej na podlaskich plantacjach pojawia się również odmiana Cyprian (także z podwyższoną odpornością na zarazę). ▲

Warto wiedzieć

Jeszcze w 2010 r. powierzchnia upraw ziemniaków w województwie podlaskim wynosiła 18,2 tys. ha, a już w tym roku zmniejszyła się do 12,7 tys. ha. W ostatnich latach zwiększa się natomiast plon uprawianych ziemniaków. Przede wszystkim wynika to z tego, że więcej osób zaczęło wysadzać kwalifikowane sadzeniaki oraz zaczęli chronić plantacje.

Krótko

▲ **Uaktualnij dane w KRUS** Od 1 stycznia 2013 r. wejdzie w życie nowelizacja ustawy o świadczeniach opieki zdrowotnej finansowanych z publicznych funduszy, na podstawie której Narodowy Fundusz Zdrowia uruchamia ogólnopolski system elektronicznej weryfikacji uprawnień pacjentów do świadczeń zdrowotnych – system eWUŚ. Ważna jest aktualizacja danych osób zgłoszonych do Kasy Rolniczego Ubezpieczenia Społecznego. Dlatego warto sprawdzić, czy członek rodziny osoby ubezpieczonej w KRUS: rolnika, domownika, emeryta, rencisty, został zgłoszony do ubezpieczenia zdrowotnego, czy m.in. nie zaistniały okoliczności skutkujące koniecznością wyrejestrowania takiego członka rodziny z ubezpieczenia zdrowotnego wymienionych osób.

▲ **U nas dochód spadł** Realny dochód rolników w UE zwiększył się w 2012 r. o 1 proc., podczas gdy rok temu wzrost wynosił 8 proc. – wynika z danych Eurostatu. Dochody polskich rolników w tym czasie spadły o 0,3 proc. Najwięcej zyskali rolnicy z Belgii (30 proc.), Holandii, Litwy i Niemiec (15-12 proc.). Największe spadki odnotowano w Rumunii, na Węgrzech (15-16,4 proc.). **opr. (d)**

Poradnik >> W trudnych warunkach przewiduj sytuację na drodze

Miej wyobraźnię

Od kilku dni sypie śnieg. Na drogach błoto i lód, po prostu koszmar. Kierowanie w tych warunkach jest bardzo trudne.



Fot. Tadeusz Kloczek

Mniejsza prędkość i większe odstępy to klucz do bezpiecznej jazdy zimą

Do najniebezpieczniejszych zjawisk, które mogą wystąpić zimą należy gołoledź. To zamarzające na wyziębionej powierzchni drogi deszcz lub mgła. Powstaje wtedy cienka warstwa lodu równomiernie pokrywająca drogę, którą potocznie wielu kierowców nazywa czarnym lodem. Gołoledź jest niewidoczna, a więc bardzo zdradliwa i niebezpieczna. Jadąc drogą pokrytą czarny lodem najczęściej widzimy odśnieżoną szosę o normalnej na pierwszy rzut oka nawierzchni. Zjawisko to często występuje na wiaduktach oraz w pobliżu rzek, jezior czy stawów. Wielu kierowców zauważa gołoledź dopiero, gdy samochód zacznie się ślizgać. Tymczasem można to zauważyć wcześniej.

– Jeżeli mamy wrażenie, że samochód zaczyna płynąć po drodze, nie reaguje na ruchy kierownicą, a dodatkowo nie słyszymy szumu toczących się opon, to oznacza, że prawdopodobnie jedziemy po oblodzonej drodze – tłumaczy Michał Marcula, pilot rajdowy i instruktor nauki jazdy. – W takich sytuacjach musimy unikać gwałtownych manewrów.

Jadąc drogą pokrytą gołoledzią nie należy zmieniać raptownie kierunku jazdy. Ruchy kierownica powinny być bardzo płynne. Kierowca nie powinien również ostro hamować i przyspieszać. Samochód prawdopodobnie i tak nie będzie reagował.

Wiele samochodów na polskich drogach wyposażonych jest w system ABS, zapobiegający blokowaniu kół podczas gwałtownego hamowania. Jeśli nasze auto nie posiada takiego systemu, aby zatrzymać się, unikając poślizgu, należy hamować pulsacyjne. To znaczy naciskać pedał hamulca do wyczucia momentu, w którym koła zaczynają się ślizgać i zwalniać go w chwili poślizgu. Wszystko po to, aby nie doprowadzić do zablokowania kół.

Jeśli musimy zmienić pas ruchu lub zamierzamy skręcić, pamiętajmy, aby ruchy kierownicą były płynne. Zbyt gwałtowny ruch kierownicą może wprowadzić samochód w poślizg. Jeśli kierowca ma wątpliwości, czy poradzi sobie z jazdą po pokrytej lodem drodze, lepiej żeby zostawił samochód na parkingu i przesiadł się na autobus.

Zimą częściej niż marznący deszcz pada śnieg. Jazda podczas śnieżycy zazwyczaj jest łatwiejsza niż w warunkach gołoledzi.

– Padający śnieg zapewnia znacznie lepszą przyczepność niż warstwa lodu. Poza tym kierowcy widząc, że pada śnieg, automatycznie zwalniają – dodaje Marcula.

Podczas opadów śniegu oraz gołoledzi powinniśmy zwiększyć dystans pomiędzy poprzedzającym nas samochodem. Ruszając płynnie i powoli dodajemy gazu, aby uniknąć poślizgu. Zalecane jest startowanie z drugiego biegu, dzięki temu na koła przenoszony jest mniejszy moment napędowy. Gdy musimy zwolnić, hamujmy silnikiem, pamiętając jednak, że zbyt szybka redukcja biegu, a w efekcie wprowadzenie silnika na wysokie obroty, może także doprowadzić do poślizgu.

Korzystajmy z odpowiednio przełożenia także podczas pokonywania wzniesień. Przy podjeździe powinnyśmy użyć wyższego biegu, w trakcie zjazdu, zredukować bieg na niższy, aby zachować kontrolę nad pojazdem.

W trudnych, zimowych warunkach łatwo o błąd, dlatego starajmy się także zwracać uwagę na innych uczestników ruchu i przewidywać ich zachowania. Pamiętajmy także o tym, że padający gęsty śnieg, podobnie jak mgła, odbija i rozprasza światło, dlatego podczas śnieżycy lepiej stosować światła przeciwmgielne niż drogowe.

Przed wyruszeniem w drogę powinniśmy oczyścić nie tylko szyby, ale i cały samochód. Zwiewany z samochodu przez pęd powietrza śnieg ogranicza widoczność innym. W czasie manewrów śnieg może zsunąć się z dachu, powodując zagrożenie. Poza tym policjanci mogą ukarać nas mandatem.

(jst)

reklama

Autoryzowany Serwis
ŠKODA
od 1992 roku
TOP AUTO
Krupniki 25 - Białystok
tel. (85) 671 20 06
www.topauto.com.pl

Krótko

▲ Podwójne mandaty Urzędnicy Ministerstwa Transportu przygotowali założenia do ustawy o szczególnej odpowiedzialności za niektóre naruszenia przepisów ruchu drogowego. Zgodnie z nimi kierowcy, których kilka razy przyłapano na przekroczeniu prędkości, będą ostrzej karani. Za kolejne wykroczenia dostaną podwójne mandaty. Ustawa ma też wprowadzić karę administracyjną za przekroczenie prędkości. W tym trybie będą karani właściciele pojazdów, zarejestrowanych przez fotoradary, którzy nie odpowiedzą na powiadomienie o popełnieniu wykroczenia. Grzywny będą pobierane szybciej.

▲ Nadjeżdża nowa skoda octavia Kompaktowa skoda to jedno z najpopularniejszych aut w Polsce. Jej trzecia generacja nadal będzie pięciodrzwiowym liftbackiem z wielkim bagażnikiem (590 l). Auto ma mierzyć 4,66 m. Powinna więc zniknąć jedna z bolączek obecnej octavii, czyli ciasnota z tyłu. Auto pojawi się w Polsce w marcu 2013 r.

Regiomoto.pl

Nietypowy ranking >> Zestawienie obejmuje wszystkie klasy – od aut miejskich po segment luksusowych aut terenowych

Sprawdź, które samochody najmniej tracą na wartości

Rezydualna wartość samochodu to jego spodziewana cena po określonym czasie eksploatacji. Jest ona podawana jako procent wyjściowej ceny auta – oczywiście im wyższa, tym lepiej. Dane o wartości rezydualnej samochodów na polskim rynku przygotowali specjaliści z firmy Eurotax, którzy monitorują oni rynek motoryzacyjny.

Sprawdzając, które samochody najwolniej tracą na wartości, wzięliśmy pod uwagę auta z najpopularniejszych segmentów rynku – od pojazdów miejskich przez kompakty, limuzyny po luksusowe terenówki. Podajemy, jaka jest ich spodziewana wartość po trzech latach eksploatacji przy 90 000 km przebiegu.

Wymieniamy samochody z poszczególnych segmentów rynku, które najlepiej trzymają cenę. Lista modeli jest najdłuższa dla najpopularniejszych kategorii – aut miejskich i kompaktowych.

– Wybór konkretnych modeli i wersji silnikowych zawartych w tym zestawieniu wynika z ich popularności rynkowej w poszczególnych segmentach – wyjaśnia Jędrzej Ratajski z Eurotaxu.

Na wartość rezydualną wpływ ma m.in. awaryjność auta. Te samochody, które dobrze wypadają w rankingach niezawodności, są też droższe przy odsprzedaży. Rok przy nazwie modelu to data premiery jego wersji, uwzględnionej w zestawieniu.

Segment B (samochody miejskie)

▲ Volkswagen Polo 1.2 hatchback 2009 – 51,6 proc., ▲ Toyota Yaris 1.0 2011 – 49,7 proc., ▲ Renault Clio 1.2 2012 – 48,9 proc., ▲ Skoda Fabia II 1.2 hatchback 2010 – 48,1 proc., ▲ Honda Jazz 1.2 2011 – 48,1 proc., ▲ Peugeot 208 1.0 2012 – 46,3 proc., ▲ Fiat Punto 1.2 2012 – 45,6 proc., ▲ Ford Fiesta 1.24 2009 – 43,9 proc., ▲ Hyundai i20 1.25 2012– 43,8 proc., ▲ Lancia Ypsilon 1.2 2011 – 42,8 proc.

Niespodzianką nie jest wysoka pozycja VW Polo czy Toyoty Yaris. Zaskakuje natomiast niska lokata Fiata Punto, który cieszy się popularnością na rynku wtórnym.

Segment C (samochody kompaktowe):

▲ Volkswagen Golf 1.6 TDI 2012 – 53,8 proc., ▲ Seat Leon 1.6 TDI 2009 – 52,1 proc., ▲ Mazda 3 1.6 CD hatchback 2011 – 51,9 proc., ▲ Opel Astra 1.7 CDTI hatchback 2012 – 51,4 proc., ▲ Toyota Auris 1.4 D-4D 2010 – 50,8 proc., ▲ Kia cee'd 1.6 CDRi hatchback 2012 – 49,5 proc., ▲ Lancia Delta 1.6 MultiJet 2011 – 49,5 proc., ▲ Ford Focus 1.6 TDCi hatchback 2011 – 47,4 proc., ▲ Fiat Bravo 1.6 MultiJet 2007 – 47,3 proc., ▲ Renault Megane 1.5 dCi 2012 – 46,5 proc., ▲ Peugeot 308 1.6 Hdi 2011 – 45,9 proc.

Zaskakuje wysoka pozycja Seata Leona. Kierowcy cenią go za niezawodność i niższą cenę w porównaniu z bliźniaczym VW Golfem. Mazda 3 wysoką lokatę zawdzięcza dobrym ocenom w rankingach niezawodności.

Segment D (samochody klasy średniej):

▲ Toyota Avensis 2.0 D-4D sedan 2012 – 54,6 proc., ▲ Volkswagen Passat 2.0 TDI 2010 – 54,4 proc., ▲ Honda Accord 2,2 D sedan 2011 – 51,6 proc., ▲ Skoda Superb 2.0 TDI 2008 – 49,6 proc., ▲ Citroen C5 2.0 HDI 2010 – 46,7 proc., ▲ Ford Mondeo 2.0 TDCi 2010 – 46,5 proc., ▲ Renault Laguna 2.0 dCi 2010 – 41,9 proc.

Skład czołówki nie jest niespodzianką. Niska pozycja Renault Laguny wynika z kiepskiej opinii o poprzedniej generacji tego auta.



autor

Toyota Avensis – najlepszy wynik wśród samochodów klasy średniej

Segment E (samochody klasy wyższej):

▲ Audi A6 3.0 TDI 2011 – 49,2 proc., ▲ BMW 530d 2010 – 48,1 proc., ▲ Mercedes E300 CDI 2009 – 47,3 proc., ▲ Lexus GS 450h 2012 – 47 proc., ▲ Lancia Thema 3.0 CRD 2011 – 43,3 proc., ▲ Volvo s80 D5 2009 – 40,4 proc., ▲ Citroen C6 3.0 Hdi 2006 – 33,4 proc.

Trzy pierwsze miejsca zajmują samochody niemieckich marek premium – to nie jest zaskoczeniem. Niespodzianką jest wysoka, czwarta pozycja Lancii Themy, która do niedawna znana była jako Chrysler 300C.

Segment SUV (luksusowe samochody terenowe):

▲ Porsche Cayenne diesel 2010 – 53,5 proc., ▲ Mercedes ML 360 BlueTec 4Matic 2011 – 52,4 proc., ▲ BMW X6 3.0d xDdrive 2008 – 51,1 proc., ▲ Volkswagen Touareg 3.0 V6 TDI BlueMotion 2010 – 50,9 proc., ▲ BMW X5 3.0d xDrive 2007 – 50,6 proc., ▲ Jeep Grand Cherokee 3.0 CRD 2010 – 50,5 proc., ▲ Land Rover Range Rover Sport S 3.0TD V6 2009 – 49,3 proc.

Warto podkreślić, że różnice pomiędzy samochodami z tego segmentu są naprawdę niewielkie. Wszystkie auta na wartości tracą powoli. Nie jest to w żadnym przypadku zaskoczenie – marki są z najwyższej półki.

(wir)

ogłoszenia z giełdy

KUPIĘ

Auto uszkodzone, po wypadku, od 2000 do 2012 roku, zdecydowanie, do 10.000 zł, 508 799-672.

Skup katalizatorów, akumulatorów, metali kolorowych, wysokie ceny, własny odbiór, 507 730-067.

SPRZEDAM

Auto części do samochodów: rosyjskich, niemieckich, francuskich, japońskich, koreańskich, hiszpańskich, włoskich, czeskich, 10-500 zł, (85) 653 99-88, 602 804-382.

Felgi stalowe i aluminiowe, opony nowe i używane, oryginalne kołpaki, 50 zł, 696 216-495.

Piaskowanie ram, felg oraz innych maszyn, własny odbiór, 507 730-067.

Seat Ibiza, 2001, 1.9 SDI, uszkodzony przód, silnik i skrzynia sprawne, na części, od 10 zł, 606 651-571.

Wózek widłowy, bliźniaki, pług do odśnieżania, 10.500 zł, 663 460-468.

Audi 80 B4, 1992, 2.0 B+ gaz, 4.700 zł, 604 970-958.

Audi A6, 2001, 2.5 TDI, kombi, automat, serwisowany, 11.500 zł, 504 464-198.

Audi A6, 3.0 D quattro, 2005/ 06, serwisowany, udokumentowany przebieg, 156 tyś km, 506 594-284.

Fiat Seicento 900, 2000, zderzaki w kolorze, 94 tyś km, 4.600 zł, 608 013-790.

Fiat Seicento SX 900, 1998, I wł., serwisowany, 2 kpl. kół, stan bdb, 4.600 zł, 505 632-217.

Fiat Siena EL, 2001, 1.2, I wł., bezwypadkowy, stan bdb, grafit metalik, 5.600 zł, 505 632-217.

Ford Galaxy, 1997, 1.9 TDI 110 KM, bezwypadkowy, serwisowany, 9.300 zł, 501 207-038.

Honda Accord, 2000, 2.0 B, serwisowany w salonie Hondy, 9.500 zł, 663 460-468.

Honda Civic, 1998, 1.4, klima, zamiana, 7.300 zł, 511 259-207.

Honda Jazz, 2008, salon Polska, I wł., 84 tys. km, 26.900 zł, 698 704-790.

Hyundai Getz, 2004, 1.1, klima, 55 tyś km, I wł w kraju, 9.900 zł, 501 721-142.

Hyundai Getz, 2007, 1.1 B + gaz, salon Polska, bezwypadkowy, 5 drzwi, serwisowany, 16.800 zł, 696 216-495.

Mercedes A klasa, 2001, 1.7 CDI, long, zamiana na tańszy, 14.700 zł, 604 970-958.

Nissan Navara pick-up, 1999, 2.5 TD, ciężarowy, zielony, 16.800 zł, 606 651-571.

Opel Astra, 2000, 1.7 TD isuzu, stan idealny, 9.800 zł, 503 447-663.

Opel Corsa, 1999, 1.0 B, Wys. Mazowieckie, 4.500 zł, 662 2077-117.

Opel Vectra, 2007, 1.9 D, I wł., auto po leasingu, zadbany, stan bdb, 32.000 zł, 530 139-111.

Peugeot 206 plus, 2009, 3 drzwi, 23 tyś km, 21.900 zł, 698 704-790.

Peugeot 206, 2005, 1.1, 50 tyś km, salon, I wł., serwisowany, 12.900 zł, 501 721-142.

Renault Megane 2004, 1.5 DCI, salon, bezwypadkowy, klima, bogate wyposażenie, 11.900 zł, 503 447-663.

Seat Cordoba, 2000, 1.4 B+ gaz, kombi, czerwony, bezwypadkowy, 5.300 zł, 606 651-571.

Skoda Fabia, 2008, 1.2 + gaz, bezwypadkowy, serwisowany, nowa instalacja gazowa, 19.800 zł, 503 447-663.

VW Bora, 2.0 B + gaz, klima, elektryka, zamiana, 11.600 zł, 789 058-164.

VW Polo, 2003/ 04, 1.2, 5 drzwi, zamiana, 95 tyś km, 12.900 zł, 517 980-052.

Rynek >> Przy zakupie zwracajmy uwagę na wielkość pamięci i zestaw map

By nie zabłądzić

Nawigacja GPS jest przydatnym dodatkiem w samochodzie i świetnym prezentem dla kierowcy. Porównujemy najpopularniejsze urządzenia i podpowiadamy, czym kierować się przy ich wyborze.



Goclever NAVIO 500 Polska fot. Goclever



Goclever NAVIO 500 Plus Polska fot. Goclever



Lark FreeBird 43 fot. Lark



Lark Freebird 50 fot. Lark



Manta GPS510 fot. Manta



Manta GPS 5710 fot. Manta



Mio Spirit 680 Europa fot. Mio



Navroad Auro S Automapa Polska fot. Navroad

Aby użytkowanie nawigacji było wygodne, musi ona posiadać odpowiednio duży ekran. Najmniejsze urządzenia mają wyświetlacz o przekątnej 4 cali, ale lepiej kupić większą nawigację.

Zdaniem Dariusza Nowaka z firmy GSM Serwis minimalna przekątna to 5 cali. Równie ważne jest, by nawigacja szybko planowała trasy. Decyduje o tym wielkość pamięci RAM – najlepiej nie mniej niż 128 MB i taktowanie procesora – minimum 400 MHz.

– Urządzenia o tych parametrach poradzą sobie z obsługą map dużych obszarów i licznych dodatków – podkreśla Nowak.

Oprócz urządzenia ważny jest zestaw map, który na nim zainstalowano. Mapy zazwyczaj są sprzedawane razem z nawigacją. Kluczowa jest ich aktualność, dokładność i możliwość aktualizacji. Są mapy, które odwzorowują siatkę drogową krajów Unii Europejskiej w ponad 90 proc. Można kupić mapy nawet z dożywotnią (zazwyczaj co pół roku) aktualizacją.

Oprócz informacji o stacjach benzynowych czy serwisach samochodowych, nawigacja powinna też ostrzegać o ograniczeniach prędkości i fotoradarach, a także posiadać tzw. asystenta pasa ruchu. Pokazuje on, który pas należy zająć przed skrzyżowaniem. Praktycznie wszystkie mapy na rynku posiadają te funkcje. Jeśli natomiast urządzenie posiada czytnik kart pamięci, można w prosty sposób zainstalować na nim (dokładniej na karcie pamięci) inne mapy, niż te dostarczone z urządzeniem. Warto jednak sprawdzić, czy system operacyjny nawigacji na to pozwala.

W większości przypadków nie ma z tym problemu. Zestawienie najpopularniejszych nawigacji GPS na polskim rynku przygotował serwis internetowy webnet.pl na podstawie listopadowych danych z porównywarki cen skąpiec.pl

Goclever NAVIO 500 Polska. Urządzenie z pięciocalowym ekranem dotykowym. Ma 64 MB pamięci RAM i procesor 468 MHz. Wyposażone w czytnik kart pamięci microSD. W zestawie mapa Polski ViaGPS/emapa. Ceny w sklepach internetowych: od 212 do 563 zł.

Lark FreeBird 50. Nawigacja z pięciocalowym ekranem dotykowym. Ma 128 MB pamięci RAM, procesor 400 MHz i 2 GB pamięci wewnętrznej. Wyposażone w czytnik kart micro SD i transmiter umożliwiający podawanie komend GPS przez samochodowe radio. W zestawie mapa Polski LarkMap. Ceny w sklepach internetowych: od 187 do 448 zł.

TomTom VIA 125 IQ Routes Europa Urządzenie z pięciocalowym ekranem dotykowym. Ma 128 MB pamięci RAM, procesor 500 MHz i 4 GB pamięci wewnętrznej. Nie posiada czytnika kart pamięci. W zestawie mapa Europy TeleAtlas wraz dwuletnią aktualizacją. Ceny w sklepach internetowych: od 364 do 799 zł.

Manta GPS710. Nawigacja z siedmiocalowym ekranem dotykowym. Ma 64 MB pamięci RAM, procesor 550 MHz i 4 GB pamięci wewnętrznej. Wyposażone w czytnik kart micro SD. W zestawie mapa Polski MapaMap. Ceny w sklepach internetowych: od 294 do 419 zł.

Lark FreeBird 43. Urządzenie z ekranem o przekątnej 4,3 cala. Ma 64 MB pamięci RAM, procesor 400 MHz i 1 GB pamięci wewnętrznej. Wyposażone w czytnik kart microSD. W zestawie mapa Polski LarkMap/Copernicus. Ceny w sklepach internetowych: od 162 do 927 zł.

Mio Spirit 680 Europa. Nawigacja z pięciocalowym ekranem dotykowym. Ma 128 MB pamięci RAM, procesor 400 MHz i 2 GB pamięci wewnętrznej. Posiada czytnik kart micro SD. W zestawie mapa Europy TeleAtlas. Ceny w sklepach internetowych: od 419 do 580 zł.

Navroad Auro S Automapa Polska. Urządzenie z pięciocalowym ekranem dotykowym. Ma 128 MB pamięci RAM, procesor 664 MHz i 2 GB pamięci wewnętrznej. Posiada czytnik kart microSD. W zestawie mapa Polski Automapa. Ceny w sklepach internetowych: od 455 do 581 zł.

Goclever NAVIO 500 Plus Polska. Nawigacja z pięciocalowym ekranem dotykowym. Ma 128 MB pamięci RAM, procesor 468 MHz i 4 GB pamięci wewnętrznej. Posiada czytnik kart microSD. W zestawie mapa Polski ViaGPS/emapa. Ceny w sklepach internetowych: od 205 do 776 zł.

Manta GPS510. Urządzenie z z pięciocalowym ekranem dotykowym. Ma 128 MB pamięci RAM, procesor 400 MHz i 512 MB pamięci wewnętrznej. Posiada czytnik kart microSD. W zestawie mapa Polski MapaMap. Ceny w sklepach internetowych: od 221 do 279 zł.

TomTom XL2 IQ Routes Polska. Nawigacja z ekranem o przekątnej 4,3 cala. Ma 64 MB RAM, procesor 266 MHz i 2 GB pamięci wewnętrznej. Brak czytnika kart pamięci. W zestawie mapa Polski TeleAtlas. Ceny w sklepach internetowych: od 271 do 417 zł.

Wojciech Frelichowski

ZAWIADOMIENIE

Zgodnie z art. 11f ust. 3 i 4 ustawy z dnia 10 kwietnia 2003r. o szczególnych zasadach przygotowania i realizacji inwestycji w zakresie dróg publicznych (Dz. U. z 2008r. Nr 193, poz. 1194 ze zm.) informuję, iż Wojewoda Podlaski wydał na wniosek Generalnego Dyrektora Dróg Krajowych i Autostrad – właściwego zarządcy drogi, działającego przez pełnomocnika Pana Roberta Cezarego Nowińskiego przedstawiciela firmy Budimex S.A., decyzję Nr 19/2012 z dnia 10.12.2012r. znak: WI-I.7820.8.3.2012.AS o zezwoleniu na realizację inwestycji drogowej polegającej na „Budowie Obwodnicy Augustowa w ciągu drogi krajowej nr 8 od km 1+293,52 do km 21+488,77 (na odcinku od węzła Augustów do węzła Szkocja) i drogi ekspresowej S61 od km 0+000 do km 12+750 (na odcinku od węzła Szkocja do węzła Lotnisko)" oraz zatwierdził podział nieruchomości, w zakresie robót budowlanych obejmujących:

a) budowę odcinka drogi krajowej nr 8 od km 1+293,52 do km 21+488,77,
b) budowę odcinka drogi ekspresowej S61 od km 0+000 do km 12+750,
c) budowę węzłów drogowych - 4 szt.,
d) budowę dróg serwisowych,
e) przebudowę istniejącej sieci dróg,
f) budowę obiektów inżynierskich, w tym:
● **obiektów mostowych - 42 szt.:**
- budowę mostów - 4 szt.,
- budowę wiaduktów - 16 szt.,
- budowę przejść dla zwierząt - 13 szt.,
- budowę obiektów inżynierskich w ciągu dróg wewnętrznych - 8 szt.,
- budowę przejazdów gospodarczych - 1 szt.,
● **przepustów,**
g) rozbiórkę budynków mieszkalnych i gospodarczych,
h) budowę Miejsc Obsługi Podróżnych - 4 szt., w tym:
- budowę jezdni zbierająco - rozprowadzających dla MOP,
- budowę przyłączy dla MOP,
i) budowę Obwodu Utrzymania Drogi w Raczkach - 1szt., w tym:
- budowę budynku administracyjno-socjalnego - 1szt.,
- budowę budynku warsztatowo-garażowego - 1szt.,
- budowę myjni - 1szt.,
- budowę wiaty sprzętowej - 1szt.,
- budowę magazynu soli - 1szt.,
- budowę budynku portierni - 1szt.,
- budowę zasieku - 1szt.,
- budowę układu komunikacyjnego dla OUD,
j) przebudowę kolizji z istniejącą infrastrukturą,
k) budowę urządzeń towarzyszących w zakresie:
- zasilania elektroenergetycznego,
- oświetlenia,
- urządzeń teletechnicznych,
- sieci wodociągowej,
- kanalizacji deszczowej,
- kanalizacji sanitarnej,
l) budowę urządzeń ochrony środowiska w zakresie:
- ekranów akustycznych,
- zbiorników retencyjnych i zespołów oczyszczających,
- zieleni osłonowej i naprowadzającej,
m) budowę urządzeń organizacji ruchu,
n) budowę urządzeń bezpieczeństwa ruchu,
zgodnie z projektem zagospodarowania terenu.

Zadanie realizowane będzie na działkach
- w całości znajdujących się w liniach rozgraniczających teren pod projektowaną drogę krajową nr 8 i drogę ekspresową S61:
POWIAT AUGUSTOWSKI
- działki nr 70, 238, 240, 136/11, 275/1, 276/1, 277/3, 277/5, 280/1, 281/1, 285/1, 290/1, 294/1, 313/1, 314/1, 315/1, 316/1, 317/1, 318/1, 319/1, 320/1, 321/1, 322/1, 323/1, 324/1, 325/1, 326/1, 327/1, 328/1, 329/1, 330/1, 332/3, 334, 335/1, 336/1, 337/1, 339/1, 341/1, 342/1, 343/1, 345/1, 346/1, 347/1, 348/1, 349/1, 350/1, 352/1, 353/1, 354/1, 355/1, 356/3, 356/5, 357/1, 520/3, 520/5, 521/1, 521/3, 521/4, 522/1, 523/1, 523/3, 525/1, 526/1, 526/3, 527/1, 534/1, 535/1, 654/1, 791/1, 314/5, 314/6, 346/3, 837 **– gmina Miasto Augustów, obręb 0001,**
- działki nr 15, 18, 20/2, 9, 21, 22, 36/2, 366/2, 41/3, 19, 39/2, 23, 191, 321, 376, 346 **– gmina Augustów, obręb 0011 Janówka,**
- działki nr 11/8 **– gmina Augustów, obręb 0016 Mazurki,**
- działki nr 232, 311 **– gmina Augustów, obręb 0024 Posielanie,**
- działki nr 40, 193, 283 **– gmina Augustów, obręb 0027 Pruska Wielka,**
POWIAT SUWALSKI
- działki nr 15, 16 **– gmina Raczki, obręb 0007 Józefowo,**
- działki nr 109, 123, 87, 119, 116, 91, 113, 129, 128 **– gmina Raczki, obręb 0008 Koniecbór,**
- działki nr 141, 182 **– gmina Raczki, obręb 0020 Rudniki,**
- działki nr 70, 95, 3/1, 3/2 **– gmina Raczki, obręb 0027 Szkocja,**
- działki nr 287, 288/3, 291/2, 294/2, 296/2, 289/2, 300/2, 302/2, 304/2, 292/2, 286/2, 364/2, 298/2 **– gmina Raczki, obręb 0025 Sucha Wieś,**
- działki nr 58/1, 52/1, 54/1, 56/1, 51/1, 117/16, 48/1, 67/1, 59/1, 52/2, 117/18, 117/17, 55, 117/19, 25/5, 51/2 **– gmina Raczki, obręb 0032 Wronowo,**
- działki nr 25 **– gmina Raczki, obręb 0024 Słoboda,**
- działki nr 392, 225, 337/4, 337/3, 224/1, 224/2, 229, 336/4, 390, 391 **– gmina Suwałki, obręb 0031 Poddubówek,**
- działki nr 76/3, 145/1, 77/2, 77/3, 77/4, 77/5, 96/6, 96/3, 96/5, 218, 219, 190/2, 191/3, 191/4, 191/5, 193/4, 220/1, 213/1 **– gmina Suwałki, obręb 0008 Dubowo Drugie,**
- działka nr 32749/3 **– gmina m. Suwałki, obręb 0008,**

- stanowiących teren do czasowego zajęcia:
POWIAT AUGUSTOWSKI
- działki nr 526/4 (po podziale 526/6), 520/6 (po podziale 520/10), 356/4 (po podziale 356/8), 101/1, 101/2, 102 (po podziale 102/2), 69 (po podziale 69/2), 68 (po podziale 68/2), 72 (po podziale 72/2), 160/3 (po podziale 160/7), 96 (po podziale 96/2), 97/2 (po podziale 97/5, 97/4) **– gmina Miasto Augustów, obręb 0001,**
- działki nr 299 (po podziale 299/2), 1836/1 **– gmina Miasto Augustów, obręb 0002,**
- działki nr 147/1 (po podziale 147/3) **– gmina Augustów, obręb 0002 Biernatki,**
- działki nr 11/1 (po podziale 11/11, 11/10), 17/7 (po podziale 17/15), 12 (po podziale 12/2), 17/10 (po podziale 17/19), 17/8 (po podziale 17/17), 17/11 (po podziale 17/23), 23/15 (po podziale 23/24), 23/16 (po podziale 23/26), 23/6 (po podziale 23/18), 80/2 (po podziale 80/4), 24/2 (po podziale 24/5, 24/6, 24/7), 111/2 (po podziale 111/4), 111/1, 50 (wody płynące) **– gmina Augustów, obręb 0016 Mazurki,**
- działki nr 70/2, 161/2 (po podziale 161/4) **– gmina Augustów, obręb 0027 Pruska Wielka,**
- działki nr 208 (po podziale 208/2, 208/3), 209/2 (po podziale 209/4), 50 (po podziale 50/2), 8 (po podziale 8/2), 12/2 (po podziale 12 /6), 11/2 (po podziale 11/5), 10 (po podziale 10/2), 368 (po podziale 368/2), 51/2, 53 (po podziale 53/3), 54 (po podziale 54/3), 55, 56, 57 (po podziale 57/3), 58 (po podziale 58/3), 52, 48 (po podziale 48/2), 49 (po podziale 49/3, 49/2), 332 (po podziale 332/7, 332/5, 332/6), 82 (po podziale 82/2), 83, 43/3 (po podziale 43/7), 45/1 (po podziale 45/6, 45/5), 45/2 (po podziale 45/9, 45/10), 45/3, 46 (po podziale 46/3, 46/2), 44, 43/2, 42 (po podziale 42/2), 41/4 (po podziale 41/7, 41/6) **– gmina Augustów, obręb 0011 Janówka,**
- działki nr 101 (po podziale 101/2), 302 (po podziale 302/2) **– gmina Augustów, obręb 0024 Posielanie,**
- działki nr 19, 17 (po podziale 17/2), 15 (po podziale 15/2), 12 (po podziale 12/2) **– gmina Augustów, obręb 0017 Mikołajówek,**
- działki nr 17 (po podziale 17/2), 18/4 (po podziale 18/10), 18/3 (po podziale 18/7), 22 (po podziale 22/3), 25/3 (po podziale 25/6), 27/1 (po podziale 27/3, 27/4), 6/2 (po podziale 6/8), 6/1 (po podziale 6/5), 37 (po podziale 37/3), 39 (po podziale 39/2), 33 (po podziale 33/3) **– gmina Augustów, obręb 0010 Jabłońskie,**
POWIAT SUWALSKI
- działki nr 86 (po podziale 86/2), 87 (po podziale 87/2), 18/1, 18/2, 21 (po podziale 21/2), 91 (po podziale 91/2), 31 (po podziale 31/1), 32, 29 (po podziale 29/2), 22 (po podziale 22/3), 15 (wody płynące) **– gmina Raczki, obręb 0024 Słoboda,**
- działki nr 27/6 (po podziale 27/11), 27/9 (po podziale 27/13), 4/2, 135 (po podziale 135/2), 25/6, 25/7, 22/4 (po podziale 22/6) **– gmina Raczki, obręb 0032 Wronowo,**
- działki nr 911/1, 918/1, 918/2 (po podziale 918/4), 917/7 **– gmina Raczki, obręb 0019 Raczki,**
- działki nr 122 (po podziale 122/2), 68 (wody płynące) **– gmina Raczki, obręb 0015 Moczydły,**
- działki nr 33 (po podziale 33/2), 67 (po podziale 67/2), 72 (po podziale 72/2), 101 (po podziale 101/2), 36 (po podziale 36/2), 52 (po podziale 52/1, 52/3), 97 (po podziale 97/1), 92 (po podziale 92/3), 53 (po podziale 53/2), 54 (po podziale 54/2), 55 (po podziale 55/2), 56 (po podziale 56/2), 57 (po podziale 57/2), 58 (po podziale 58/2), 76 (po podziale 76/2), 77 (po podziale 77/2), 79 (po podziale 79/2), 44 (po podziale 44/3), 45 (po podziale 45/3, 45/1), 46 (po podziale 46/3), 99 (po podziale 99/2), 68/2 (po podziale 68/4), 63 (po podziale 63/3), 69 (po podziale 69/2), 68/1, 98 (po podziale 98/2), 19, 51 (po podziale 51/1, 51/3), 38, 90 (wody płynące) **– gmina Raczki, obręb 0027 Szkocja,**
- działki nr 51(po podziale 51/2), 52 (po podziale 52/3), 53 (po podziale 53/2), 5 (po podziale 5/1), 75 (wody płynące) **– gmina Raczki, obręb 0026 Dowspuda,**
- działki nr 234 (po podziale 234/2), 235 (po podziale 235/2), 241 (po podziale 241/3), 237 (po podziale 237/2), 238 (po podziale 238/2), 183 (po podziale 183/2), 185 (po podziale 185/3), 189 (po podziale 189/2, 189/4), 190 (po podziale 190/2, 190/4), 194, 275, 277, 280, 282, 285, 287, 289, 292, 244 (po podziale 244/2), 248 (po podziale 248/2), 252 (po podziale 252/2), 254, 258, 259, 260, 139 (po podziale 139/1), 138 (po podziale 138/1) **– gmina Raczki, obręb 0020 Rudniki,**
- działki nr 16 (po podziale 16/2) **– gmina Raczki, obręb 0016 Planta,**
- działki nr 127 (po podziale 127/3), 94 (po podziale 94/3), 118 (po podziale 118/1), 124 (po podziale 124/2), 90 (po podziale 90/2), 88 (po podziale 88/2), 84 (po podziale 84/3), 112, 111, 117 (po podziale 117/1), 167 (wody płynące) **– gmina Raczki, obręb 0008 Koniecbór,**
- działki nr 41 (po podziale 41/1), 58 (po podziale 58/3), 33 (po podziale 33/1), 29 (po podziale 29/3, 29/4), 38 (po podziale 38/1), 35 (po podziale 35/2), 30 (po podziale 30/3), 31 (po podziale 31/3), 32 (po podziale 32/3) **– gmina Raczki, obręb 0004 Franciszkowo,**
- działki nr 219 (po podziale 219/3), 218, 217, 234, 235 **– gmina Raczki, obręb 0007 Józefowo,**
- działki nr 337/7 (po podziale 337/13), 222/1 (po podziale 222/4), 223 (po podziale 223/2), 337/5 (po podziale 337/8), 337/6 (po podziale 337/11), 372 (po podziale 372/2), 393 (po podziale 393/2), 396 (po podziale 396/2), 397, 394, 398, 399, 333 (po podziale 333/3), 336/3, 340 (po podziale 340/3) **– gmina Suwałki, obręb 0031 Poddubówek,**
- działki nr 213/2 (po podziale 213/6), 75/1 (po podziale 75/5), 76/4 (po podziale 76/10), 195 (po podziale 195/2), 51 (po podziale 51/2), 52 (po podziale 52/2), 207 (po podziale 207/2), 200 (po podziale 200/3), 49/1 (po podziale 49/8), 59 (po podziale 59/3, 59/1), 58 (po podziale 58/1) **– gmina Suwałki, obręb 0008 Dubowo Drugie,**
- działki nr 32749/4 (po podziale 32749/6), 35023/2, 32747/4 **– gmina m. Suwałki, obręb 0008,**

- działki objęte podziałem o następujących numerach:
POWIAT AUGUSTOWSKI
● **gmina Miasto Augustów obręb 0001:**
1) 46 dzielona na działki: 46/1 o pow. 0,1429ha (pod drogę) i 46/2 o pow. 14,2796ha,
2) 48 dzielona na działki: 48/1 o pow. 2,7364ha (pod drogę) i 48/2 o pow. 4,4450ha,
3) 49 dzielona na działki: 49/1 o pow. 2,3692ha (pod drogę), 49/2 o pow. 0,4080ha i 49/3 o pow. 0,7560ha,
4) 52 dzielona na działki: 52/1 o pow. 0,2596ha (pod drogę) i 52/2 o pow. 0,2659ha,
5) 54 dzielona na działki: 54/1 o pow. 0,0793ha (pod drogę), 54/2 o pow. 0,0568ha i 54/3 o pow. 0,2716ha,
6) 91 dzielona na działki: 91/1 o pow. 0,3508ha (pod drogę), 91/2 o pow. 0,3666ha i 91/3 o pow. 0,3938ha,
7) 133/2 dzielona na działki: 133/4 o pow. 0,2217ha (pod drogę), 133/5 o pow. 0,6008ha i 133/6 o pow. 0,0685ha,
8) 239 dzielona na działki: 239/1 o pow. 0,0087ha (pod drogę) i 239/2 o pow. 0,9852ha,
9) 294/2 dzielona na działki: 294/4 o pow. 0,0163ha (pod drogę) i 294/5 o pow. 1,0508ha,
10) 294/3 dzielona na działki: 294/6 o pow. 0,0100ha (pod drogę) i 294/7 o pow. 0,4432ha,
11) 306 dzielona na działki: 306/1 o pow. 0,0327ha (pod drogę) i 306/2 o pow. 0,7546ha,
12) 340 dzielona na działki: 340/1 o pow. 0,0272ha (pod drogę) i 340/2 o pow. 0,4937ha,
13) 527/2 dzielona na działki: 527/3 o pow. 0,1538ha (pod drogę) i 527/4 o pow. 0,2742ha,
14) 535/2 dzielona na działki: 535/4 o pow. 0,0160ha (pod drogę) i 535/5 o pow. 1,5514ha,
15) 535/3 dzielona na działki: 535/6 o pow. 0,0538ha (pod drogę) i 535/7 o pow. 0,3581ha,
16) 53 dzielona na działki: 53/1 o pow. 0,1116ha (pod drogę), 53/2 o pow. 3,6172ha (pod drogę) i 53/3 o pow. 14,3410ha,
17) 55/3 dzielona na działki: 55/4 o pow. 0,2806ha (pod drogę) i 55/5 o pow. 0,0233ha,
18) 56 dzielona na działki: 56/1 o pow. 0,2582ha (pod drogę) i 56/2 o pow. 0,4729ha,
19) 57/1 dzielona na działki: 57/6 o pow. 1,9931ha (pod drogę) i 57/7 o pow. 3,1746ha,
20) 57/4 dzielona na działki: 57/8 o pow. 0,3504ha (pod drogę) i 57/9 o pow. 0,3496ha,
21) 57/5 dzielona na działki: 57/10 o pow. 0,8651ha (pod drogę) i 57/11 o pow. 0,2683ha,
22) 58 dzielona na działki: 58/1 o pow. 2,1952ha (pod drogę) i 58/2 o pow. 4,3253ha,
23) 59 dzielona na działki: 59/1 o pow. 2,5552ha (pod drogę) i 59/2 o pow. 4,9709ha,
24) 60 dzielona na działki: 60/1 o pow. 2,0242ha (pod drogę) i 60/2 o pow. 4,7728ha,
25) 61/3 dzielona na działki: 61/5 o pow. 1,5719ha (pod drogę) i 61/6 o pow. 4,2252ha,
26) 63 dzielona na działki: 63/1 o pow. 0,4739ha (pod drogę) i 63/2 o pow. 4,3162ha,
27) 64 dzielona na działki: 64/1 o pow. 0,0472ha (pod drogę) i 64/2 o pow. 1,1854ha,
28) 65 dzielona na działki: 65/1 o pow. 0,2331ha (pod drogę) i 65/2 o pow. 6,7528ha,
29) 161/3 dzielona na działki: 161/6 o pow. 0,9564ha (pod drogę) i 161/7 o pow. 0,8088ha,
30) 68 dzielona na działki: 68/1 o pow. 1,3695ha (pod drogę) i 68/2 o pow. 1,4160ha,
31) 69 dzielona na działki: 69/1 o pow. 1,8509ha (pod drogę) i 69/2 o pow. 0,3718ha,
32) 71 dzielona na działki: 71/1 o pow. 0,2002ha (pod drogę) i 71/2 o pow. 3,8791ha,
33) 72 dzielona na działki: 72/1 o pow. 0,5971ha (pod drogę) i 72/2 o pow. 8,7793ha,
34) 92/1 dzielona na działki: 92/3 o pow. 0,3736ha (pod drogę), 92/4 o pow. 0,8080ha i 92/5 o pow. 4,2474ha,
35) 93 dzielona na działki: 93/1 o pow. 0,3064ha (pod drogę), 93/2 o pow. 0,9123ha i 93/3 o pow. 6,4378ha,
36) 94 dzielona na działki: 94/1 o pow. 1,0511ha (pod drogę), 94/2 o pow. 0,3341ha i 94/3 o pow. 6,5168ha,
37) 95 dzielona na działki: 95/1 o pow. 1,6081ha (pod drogę) i 95/2 o pow. 6,3792ha,
38) 96 dzielona na działki: 96/1 o pow. 0,9346ha (pod drogę) i 96/2 o pow. 1,5212ha,
39) 106 dzielona na działki: 106/1 o pow. 2,1476ha (pod drogę) i 106/2 o pow. 1,1512ha,
40) 97/2 dzielona na działki: 97/3 o pow. 2,6385ha (pod drogę), 97/4 o pow. 3,8536ha i 97/5 o pow. 12,7529ha,
41) 102 dzielona na działki: 102/1 o pow. 1,0234ha (pod drogę) i 102/2 o pow. 1,9907ha,
42) 104 dzielona na działki: 104/1 o pow. 5,5937ha (pod drogę) i 104/2 o pow. 0,1548ha,
43) 67 dzielona na działki: 67/1 o pow. 1,8921ha (pod drogę) i 67/2 o pow. 5,7745ha,
44) 107 dzielona na działki: 107/1 o pow. 1,4106ha (pod drogę) i 107/2 o pow. 0,6736ha,
45) 105 dzielona na działki: 105/1 o pow. 0,5135ha (pod drogę) i 105/2 o pow. 0,2309ha,
46) 108 dzielona na działki: 108/1 o pow. 0,0203ha (pod drogę), 108/2 o pow. 0,0165ha (pod drogę) i 108/3 o pow. 6,9774ha,
47) 135/7 dzielona na działki: 135/10 o pow. 0,4583ha (pod drogę), 135/11 o pow. 0,2537ha i 135/12 o pow. 0,3056ha,
48) 135/9 dzielona na działki: 135/13 o pow. 0,4473ha (pod drogę), 135/14 o pow. 0,6111ha i 135/15 o pow. 0,1446ha,
49) 150/2 dzielona na działki: 150/4 o pow. 0,3382ha (pod drogę), 150/5 o pow. 0,4350ha i 150/6 o pow. 0,2260ha,
50) 136/8 dzielona na działki: 136/16 o pow. 0,2002ha (pod drogę) i 136/17 o pow. 0,0900ha,
51) 152/1 dzielona na działki: 152/4 o pow. 0,0251ha (pod drogę) i 152/5 o pow. 0,1116ha,
52) 153/1 dzielona na działki: 153/4 o pow. 0,0481ha (pod drogę) i 153/5 o pow. 0,0952ha,
53) 155/1 dzielona na działki: 155/3 o pow. 0,3458ha (pod drogę) i 155/4 o pow. 0,0787ha,
54) 156/1 dzielona na działki: 156/4 o pow. 0,0629ha (pod drogę) i 156/5 o pow. 0,0716ha,
55) 157/1 dzielona na działki: 157/4 o pow. 0,0552ha (pod drogę) i 157/5 o pow. 0,1236ha,
56) 158/1 dzielona na działki: 158/3 o pow. 0,1327ha (pod drogę) i 158/4 o pow. 0,3778ha,
57) 159/1 dzielona na działki: 159/3 o pow. 0,0636ha (pod drogę) i 159/4 o pow. 0,1924ha,
58) 160/1 dzielona na działki: 160/4 o pow. 0,2767ha (pod drogę) i 160/5 o pow. 0,2965ha,
59) 161/1 dzielona na działki: 161/4 o pow. 0,6180ha (pod drogę) i 161/5 o pow. 0,2965ha,
60) 284/1 dzielona na działki: 284/3 o pow. 0,0132ha (pod drogę) i 284/4 o pow. 0,0080ha,
61) 286/1 dzielona na działki: 286/3 o pow. 0,1454ha (pod drogę) i 286/4 o pow. 0,0173ha,
62) 441/1 dzielona na działki: 441/3 o pow. 3,8899ha (pod drogę), 441/4 o pow. 0,1514ha (pod drogę), 441/5 o pow. 3,5949ha, 441/6 o pow. 0,2816ha i 441/7 o pow. 4,9482ha,
63) 136/9 dzielona na działki: 136/18 o pow. 0,2587ha (pod drogę) i 136/19 o pow. 0,7239ha,
64) 136/12 dzielona na działki: 136/20 o pow. 0,1515ha (pod drogę) i 136/21 o pow. 0,7667ha,
65) 136/13 dzielona na działki: 136/22 o pow. 0,1192ha (pod drogę) i 136/23 o pow. 0,8408ha,
66) 153/2 dzielona na działki: 153/6 o pow. 0,1571ha (pod drogę) i 153/7 o pow. 0,3426ha,
67) 151/2 dzielona na działki: 151/4 o pow. 0,2114ha (pod drogę), 151/5 o pow. 0,3039ha i 151/6 o pow. 0,0130ha,
68) 152/2 dzielona na działki: 152/6 o pow. 0,2259ha (pod drogę) i 152/7 o pow. 0,3428ha,
69) 155/2 dzielona na działki: 155/5 o pow. 0,0627ha (pod drogę) i 155/6 o pow. 2,3619ha,
70) 156/3 dzielona na działki: 156/6 o pow. 0,2767ha (pod drogę) i 156/7 o pow. 0,4785ha,
71) 791/2 dzielona na działki: 791/3 o pow. 0,7698ha (pod drogę) i 791/4 o pow. 2,0166ha,
72) 157/3 dzielona na działki: 157/6 o pow. 0,4029ha (pod drogę) i 157/7 o pow. 0,6067ha,
73) 158/2 dzielona na działki: 158/5 o pow. 1,0630ha (pod drogę) i 158/6 o pow. 1,3510ha,
74) 159/2 dzielona na działki: 159/5 o pow. 0,3454ha (pod drogę) i 159/6 o pow. 0,3945ha,
75) 160/3 dzielona na działki: 160/6 o pow. 0,8658ha (pod drogę) i 160/7 o pow. 0,9075ha,
76) 103 dzielona na działki: 103/1 o pow. 1,3487ha (pod drogę) i 103/2 o pow. 4,7652ha,
77) 113 dzielona na działki: 113/1 o pow. 0,0131ha (pod drogę) i 113/2 o pow. 0,9035ha,
78) 166 dzielona na działki: 166/1 o pow. 0,1392ha (pod drogę) i 166/2 o pow. 0,7950ha,
79) 274/1 dzielona na działki: 274/3 o pow. 0,0105ha (pod drogę) i 274/4 o pow. 0,5847ha,
80) 285/3 dzielona na działki: 285/6 o pow. 0,9059ha (pod drogę) i 285/7 o pow. 0,2831ha,
81) 274/2 dzielona na działki: 274/5 o pow. 0,1154ha (pod drogę) i 274/6 o pow. 5,4340ha,
82) 275/4 dzielona na działki: 275/5 o pow. 0,1469ha (pod drogę) i 275/6 o pow. 2,1127ha,
83) 276/2 dzielona na działki: 276/3 o pow. 0,0232ha (pod drogę) i 276/4 o pow. 0,4820ha,
84) 277/4 dzielona na działki: 277/7 o pow. 0,0887ha (pod drogę) i 277/8 o pow. 1,9425ha,
85) 277/6 dzielona na działki: 277/9 o pow. 0,0939ha (pod drogę) i 277/10 o pow. 1,9213ha,
86) 280/2 dzielona na działki: 280/3 o pow. 0,5890ha (pod drogę) i 280/4 o pow. 1,9032ha,
87) 281/2 dzielona na działki: 281/3 o pow. 0,0169ha (pod drogę) i 281/4 o pow. 2,2473ha,
88) 285/2 dzielona na działki: 285/4 o pow. 0,5191ha (pod drogę) i 285/5 o pow. 0,5833ha,

A1601112w01a

89) 290/2 dzielona na działki: 290/3 o pow. 0,8324ha (pod drogę) i 290/4 o pow. 2,8221ha,
90) 312 dzielona na działki: 312/1 o pow. 0,2711ha (pod drogę) i 312/2 o pow. 3,8886ha,
91) 313/2 dzielona na działki: 313/3 o pow. 0,0952ha (pod drogę), 313/4 o pow. 0,4120ha (pod drogę) i 313/5 o pow. 4,2827ha,
92) 314/3 dzielona na działki: 314/9 o pow. 0,0773ha (pod drogę) i 314/10 o pow. 0,6227ha,
93) 314/7 dzielona na działki: 314/11 o pow. 0,0272ha (pod drogę) i 314/12 o pow. 0,2747ha,
94) 314/8 dzielona na działki: 314/13 o pow. 0,0342ha (pod drogę), 314/14 o pow. 0,3228ha (pod drogę) i 314/15 o pow. 0,6442ha,
95) 316/2 dzielona na działki: 316/3 o pow. 0,3911ha (pod drogę) i 316/4 o pow. 2,4290ha,
96) 317/2 dzielona na działki: 317/3 o pow. 0,1390ha (pod drogę) i 317/4 o pow. 0,8553ha,
97) 318/2 dzielona na działki: 318/3 o pow. 0,1317ha (pod drogę) i 318/4 o pow. 0,8585ha,
98) 319/2 dzielona na działki: 319/3 o pow. 0,3192ha (pod drogę) i 319/4 o pow. 2,0424ha,
99) 320/2 dzielona na działki: 320/3 o pow. 0,0755ha (pod drogę) i 320/4 o pow. 0,4740ha,
100) 322/2 dzielona na działki: 322/3 o pow. 0,2087ha (pod drogę) i 322/4 o pow. 1,3610ha,
101) 323/2 dzielona na działki: 323/3 o pow. 0,1007ha (pod drogę) i 323/4 o pow. 0,7929ha,
102) 324/2 dzielona na działki: 324/3 o pow. 0,0617ha (pod drogę) i 324/4 o pow. 0,4640ha,
103) 325/2 dzielona na działki: 325/3 o pow. 0,0409ha (pod drogę) i 325/4 o pow. 0,3903ha,
104) 326/2 dzielona na działki: 326/3 o pow. 0,1751ha (pod drogę) i 326/4 o pow. 1,2456ha,
105) 327/2 dzielona na działki: 327/3 o pow. 0,0898ha (pod drogę) i 327/4 o pow. 0,8021ha,
106) 328/2 dzielona na działki: 328/3 o pow. 0,1303ha (pod drogę) i 328/4 o pow. 0,7969ha,
107) 329/2 dzielona na działki: 329/3 o pow. 0,1327ha (pod drogę) i 329/4 o pow. 0,8017ha,
108) 331 dzielona na działki: 331/1 o pow. 0,1090ha (pod drogę) i 331/2 o pow. 0,9216ha,
109) 332/2 dzielona na działki: 332/5 o pow. 0,3635ha (pod drogę) i 332/6 o pow. 1,0194ha,
110) 332/4 dzielona na działki: 332/7 o pow. 0,4300ha (pod drogę) i 332/8 o pow. 0,8332ha,
111) 335/2 dzielona na działki: 335/3 o pow. 0,6863ha (pod drogę) i 335/4 o pow. 0,6484ha,
112) 337/2 dzielona na działki: 337/3 o pow. 0,0444ha (pod drogę) i 337/4 o pow. 1,1587ha,
113) 336/2 dzielona na działki: 336/3 o pow. 0,0912ha (pod drogę) i 336/4 o pow. 1,6078ha,
114) 330/2 dzielona na działki: 330/3 o pow. 0,2824ha (pod drogę) i 330/4 o pow. 1,7146ha,
115) 339/2 dzielona na działki: 339/3 o pow. 0,2972ha (pod drogę) i 339/4 o pow. 4,6130ha,
116) 341/2 dzielona na działki: 341/3 o pow. 0,0922ha (pod drogę) i 341/4 o pow. 1,4530ha,
117) 342/2 dzielona na działki: 342/3 o pow. 0,1150ha (pod drogę) i 342/4 o pow. 1,8336ha,
118) 343/2 dzielona na działki: 343/3 o pow. 0,2251ha (pod drogę) i 343/4 o pow. 3,5902ha,
119) 345/2 dzielona na działki: 345/3 o pow. 0,0573ha (pod drogę) i 345/4 o pow. 0,9478ha,
120) 346/4 dzielona na działki: 346/7 o pow. 0,0265ha (pod drogę) i 346/8 o pow. 0,6770ha,
121) 347/2 dzielona na działki: 347/3 o pow. 0,0920ha (pod drogę) i 347/4 o pow. 1,4346ha,
122) 348/2 dzielona na działki: 348/3 o pow. 0,0898ha (pod drogę) i 348/4 o pow. 1,3565ha,
123) 349/2 dzielona na działki: 349/3 o pow. 0,2081ha (pod drogę) i 349/4 o pow. 3,3313ha,
124) 350/2 dzielona na działki: 350/3 o pow. 0,2883ha (pod drogę) i 350/4 o pow. 3,8827ha,
125) 352/2 dzielona na działki: 352/3 o pow. 0,1485ha (pod drogę) i 352/4 o pow. 4,9827ha,
126) 353/2 dzielona na działki: 353/3 o pow. 0,0055ha (pod drogę) i 353/4 o pow. 0,4874ha,
127) 354/2 dzielona na działki: 354/3 o pow. 0,0065ha (pod drogę) i 354/4 o pow. 0,5029ha,
128) 355/2 dzielona na działki: 355/3 o pow. 0,0058ha (pod drogę) i 355/4 o pow. 0,4953ha,
129) 356/4 dzielona na działki: 356/7 o pow. 1,0064ha (pod drogę) i 356/8 o pow. 0,9082ha,
130) 356/6 dzielona na działki: 356/9 o pow. 0,9889ha (pod drogę) i 356/10 o pow. 1,4992ha,
131) 366 dzielona na działki: 366/1 o pow. 0,2032ha (pod drogę) i 366/2 o pow. 1,7114ha,
132) 368/1 dzielona na działki: 368/3 o pow. 0,0884ha (pod drogę) i 368/4 o pow. 1,3932ha,
133) 368/2 dzielona na działki: 368/5 o pow. 0,0654ha (pod drogę) i 368/6 o pow. 0,3996ha,
134) 511 dzielona na działki: 511/1 o pow. 0,2188ha (pod drogę) i 511/2 o pow. 1,5233ha,
135) 520/4 dzielona na działki: 520/7 o pow. 0,2128ha (pod drogę) i 520/8 o pow. 0,8843ha,
136) 520/6 dzielona na działki: 520/9 o pow. 0,5278ha (pod drogę) i 520/10 o pow. 3,6805ha,
137) 521/5 dzielona na działki: 521/6 o pow. 0,0732ha (pod drogę) i 521/7 o pow. 1,5048ha,
138) 522/2 dzielona na działki: 522/3 o pow. 0,0204ha (pod drogę) i 522/4 o pow. 0,7789ha,
139) 523/2 dzielona na działki: 523/4 o pow. 0,0944ha (pod drogę) i 523/5 o pow. 2,0108ha,
140) 525/2 dzielona na działki: 525/4 o pow. 0,4555ha (pod drogę) i 525/5 o pow. 2,3343ha,
141) 525/3 dzielona na działki: 525/6 o pow. 1,2835ha (pod drogę) i 525/7 o pow. 1,2668ha,
142) 526/4 dzielona na działki: 526/5 o pow. 2,2056ha (pod drogę) i 526/6 o pow. 0,4321ha,
143) 528 dzielona na działki: 528/1 o pow. 0,0423ha (pod drogę), 528/2 o pow. 0,1302 ha (pod drogę) i 528/3 o pow. 0,2621ha
144) 530 dzielona na działki: 530/1 o pow. 0,0293ha (pod drogę), 530/2 o pow. 0,0351ha (pod drogę) i 530/3 o pow. 0,3252ha,
145) 529 dzielona na działki: 529/1 o pow. 0,0347ha (pod drogę), 529/2 o pow. 0,0799ha (pod drogę) i 529/3 o pow. 0,2952ha,
146) 532 dzielona na działki: 532/1 o pow. 0,0583ha (pod drogę) i 532/2 o pow. 0,4996ha,
147) 533 dzielona na działki: 533/1 o pow. 0,3214ha (pod drogę) i 533/2 o pow. 0,2080ha,
148) 534/2 dzielona na działki: 534/3 o pow. 0,1086ha (pod drogę) i 534/4 o pow. 0,3852ha,
149) 654/2 dzielona na działki: 654/4 o pow. 0,0373ha (pod drogę) i 654/5 o pow. 1,1262ha,
150) 654/3 dzielona na działki: 654/6 o pow. 0,3887ha (pod drogę) i 654/7 o pow. 0,9897ha,
151) 531 dzielona na działki: 531/1 o pow. 0,0792ha (pod drogę) i 531/2 o pow. 1,5034ha,
152) 1783/1 dzielona na działki: 1783/4 o pow. 0,2235ha (pod drogę), 1783/5 o pow. 0,3164ha i 1783/6 o pow. 0,5950ha,
153) 1865 dzielona na działki: 1865/1 o pow. 0,1227ha (pod drogę), 1865/2 o pow. 0,0441ha (pod drogę) i 1865/3 o pow. 0,2302ha,
154) 1864 dzielona na działki:1864/1 o pow. 0,0391ha (pod drogę), 1864/2 o pow. 0,0868ha (pod drogę) i 1864/3 o pow. 0,3940ha,
155) 1866 dzielona na działki: 1866/1 o pow. 0,0091ha (pod drogę) i 1866/2 o pow. 0,1948ha,
156) 109 dzielona na działki: 109/1 o pow. 0,0464ha (pod drogę) i 109/2 o pow. 3,7453ha,
157) 110 dzielona na działki: 110/1 o pow. 0,0264ha (pod drogę) i 110/2 o pow. 3,0599ha,
158) 111 dzielona na działki: 111/1 o pow. 0,0090ha (pod drogę), 111/2 o pow. 0,0686ha (pod drogę) i 111/3 o pow. 5,8396ha,
159) 115 dzielona na działki: 115/1 o pow. 0,0059ha (pod drogę),115/2 o pow. 0,0228ha (pod drogę) i 115/3 o pow. 5,2674ha,
160) 286/2 dzielona na działki: 286/5 o pow. 0,0375ha (pod drogę) i 286/6 o pow. 4,2837ha,
161) 315/2 dzielona na działki: 315/3 o pow. 0,5594ha (pod drogę) i 315/4 o pow. 3,3907ha,
162) 321/2 dzielona na działki: 321/3 o pow. 0,2441ha (pod drogę) i 321/4 o pow. 1,5758ha,
163) 357/2 dzielona na działki: 357/3 o pow. 1,6239ha (pod drogę) i 357/4 o pow. 2,0427ha,

gmina Miasto Augustów obręb 0002:

164) 299 dzielona na działki: 299/1 o pow. 0,1761ha (pod drogę) i 299/2 o pow. 1,8568ha,
165) 1842 dzielona na działki: 1842/1 o pow. 0,0314ha (pod drogę) i 1842/2 o pow. 0,7584ha,

gmina Augustów obręb 0002 Biernatki:

166) 144 dzielona na działki: 144/1 o pow. 0,0506ha (pod drogę) i 144/2 o pow. 8,8206ha,
167) 145/1 dzielona na działki: 145/2 o pow. 1,6544ha (pod drogę) i 145/3 o pow. 9,2972ha,
168) 147/1 dzielona na działki: 147/2 o pow. 0,8494ha (pod drogę) i 147/3 o pow. 5,0767ha,

gmina Augustów obręb 0010 Jabłońskie:

169) 1 dzielo na na działki: 1/1 o pow. 0,7629ha (pod drogę), 1/2 o pow. 1,8332ha i 1/3 o pow. 3,8674ha,
170) 3/1 dzielona na działki: 3/2 o pow. 0,3524ha (pod drogę), 3/3 o pow. 0,7435ha i 3/4 o pow. 4,4012ha,
171) 6/1 dzielona na działki: 6/4 o pow. 0,2528ha (pod drogę), 6/5 o pow. 0,5196ha i 6/6 o pow. 1,2174ha,
172) 6/2 dzielona na działki: 6/7 o pow. 0,2515ha (pod drogę), 6/8 o pow. 0,5045ha i 6/9 o pow. 1,2432ha,
173) 9/3 dzielona na działki: 9/4 o pow.0,6574ha (pod drogę), 9/5 o pow. 1,2814ha i 9/6 o pow. 3,4683ha,
174) 14/3 dzielona na działki: 14/6 o pow. 0,3492ha (pod drogę), 14/7 o pow. 0,6662ha i 14/8 o pow. 1,9846ha,
175) 16/3 dzielona na działki: 16/4 o pow. 0,3190ha (pod drogę), 16/5 o pow. 0,6014ha i 16/6 o pow. 3,9315ha,
176) 17 dzielona na działki: 17/1 o pow. 0,2994ha (pod drogę), 17/2 o pow. 0,4590ha i 17/3 o pow. 0,1666ha,
177) 18/3 dzielona na działki: 18/6 o pow. 0,7415ha (pod drogę), 18/7 o pow. 1,0292ha i 18/8 o pow. 4,2430ha,
178) 18/4 dzielona na działki:18/9 o pow. 0,8710ha (pod drogę), 18/10 o pow. 1,3510ha i 18/11 o pow. 4,9373ha,
179) 21/3 dzielona na działki: 21/4 o pow. 0,8476ha (pod drogę), 21/5 o pow. 1,0050ha i 21/6 o pow. 0,9867ha,
180) 22 dzielona na działki: 22/1 o pow. 0,8193ha (pod drogę), 22/2 o pow. 0,8564ha i 22/3 o pow. 1,2222ha,
181) 25/3 dzielona na działki: 25/4 o pow. 0,7907ha (pod drogę), 25/5 o pow. 0,6661ha i 25/6 o pow. 3,0393ha,
182) 27/1 dzielona na działki: 27/2 o pow. 0,9229ha (pod drogę), 27/3 o pow. 0,6077ha i 27/4 o pow. 4,3256ha,
183) 29/1 dzielona na działki: 29/2 o pow. 0,6863ha (pod drogę), 29/3 o pow. 0,3429ha i 29/4 o pow. 2,8602ha,
184) 30/1 dzielona na działki: 30/4 o pow. 0,3374ha (pod drogę), 30/5 o pow. 0,1372ha i 30/6 o pow. 0,5446ha,
185) 33 dzielona na działki: 33/1 o pow. 0,9985ha (pod drogę), 33/2 o pow. 0,3099ha i 33/3 o pow. 3,0741ha,
186) 37 dzielona na działki: 37/1 o pow. 1,0192ha (pod drogę), 37/2 o pow. 0,0858ha i 37/3 o pow. 2,1099ha,
187) 39 dzielona na działki: 39/1 o pow. 0,3076ha (pod drogę) i 39/2 o pow. 0,3371ha,
188) 41 dzielona na działki: 41/1 o pow. 0,3880ha (pod drogę) 41/2 o pow. 0,3113ha,
189) 43 dzielona na działki: 43/1 o pow. 1,4473ha (pod drogę) i 43/2 o pow. 0,7054ha,
190) 187/1 dzielona na działki: 187/2 o pow. 0,0298ha (pod drogę), 187/3 o pow. 0,0512ha i 187/4 o pow. 0,1854ha,

gmina Augustów obręb 0011 Janówka:

191) 4 dzielona na działki: 4/1 o pow. 0,1143ha (pod drogę) i 4/2 o pow. 1,7102ha,
192) 5 dzielona na działki: 5/1 o pow. 1,3010ha (pod drogę) i 5/2 o pow. 0,1442ha,
193) 7/2 dzielona na działki: 7/3 o pow. 0,1058ha (pod drogę) i 7/4 o pow. 3,1171ha,
194) 11/2 dzielona na działki: 11/3 o pow. 0,0656ha (pod drogę), 11/4 o pow. 0,0511ha (pod drogę) i 11/5 o pow. 1,4880ha,
195) 8 dzielona na działki: 8/1 o pow. 0,2691ha (pod drogę) i 8/2 o pow. 0,6844ha,
196) 10 dzielona na działki: 10/1 o pow. 0,0850ha (pod drogę) i 10/2 o pow. 0,1026ha,
197) 12/2 dzielona na działki: 12/3 o pow. 0,2205ha (pod drogę), 12/4 o pow. 0,0123ha (pod drogę) i 12/5 o pow. 0,0668ha i 12/6 o pow. 0,0666ha,
198) 14/3 dzielona na działki: 14/4 o pow. 0,0952ha (pod drogę) i 14/5 o pow. 0,2423ha,
199) 16 dzielona na działki: 16/1 o pow. 0,4437ha (pod drogę) i 16/2 o pow. 0,4252ha,
200) 188 dzielona na działki: 188/1 o pow. 0,4739ha (pod drogę), 188/2 o pow. 0,2906ha i 188/3 o pow. 2,8860ha,
201) 24 dzielona na działki: 24/1 o pow. 0,0496ha (pod drogę) i 24/2 o pow. 0,6863ha,
202) 189 dzielona na działki: 189/1 o pow. 0,4422ha (pod drogę), 189/2 o pow. 0,2566ha i 189/3 o pow. 3,1502ha,
203) 37/2 dzielona na działki: 37/3 o pow. 0,0688ha (pod drogę) i 37/4 o pow. 1,3044ha,
204) 13/2 dzielona na działki: 13/3 o pow. 0,1986ha (pod drogę), 13/4 o pow. 0,1852ha i 13/5 o pow. 0,3016ha,
205) 30 dzielona na działki: 30/1 o pow. 0,2239ha (pod drogę) i 30/2 o pow. 0,7297ha,
206) 40/3 dzielona na działki: 40/4 o pow. 1,7793ha (pod drogę) i 40/5 o pow. 1,0729ha,
207) 41/4 dzielona na działki: 41/5 o pow. 1,9204ha (pod drogę), 41/6 o pow. 0,1731ha, 41/7 o pow. 0,7928ha i 41/8 o pow. 0,7657ha,
208) 42 dzielona na działki: 42/1 o pow. 0,0238ha (pod drogę) i 42/2 o pow. 0,3032ha,
209) 43/3 dzielona na działki: 43/6 o pow. 0,0185ha (pod drogę) i 43/7 o pow. 0,5583ha,
210) 45/1 dzielona na działki: 45/4 o pow. 2,1935ha (pod drogę), 45/5 o pow. 0,2489ha i 45/6 o pow. 0,4603ha,
211) 43/4 dzielona na działki: 43/8 o pow. 0,0301ha (pod drogę) i 43/9 o pow. 0,2597ha,
212) 43/5 dzielona na działki: 43/10 o pow. 0,0134ha (pod drogę) i 43/11 o pow. 0,2770ha,
213) 45/2 dzielona na działki: 45/7 o pow. 0,6785ha (pod drogę), 45/8 o pow. 0,0561ha (pod drogę), 45/9 o pow. 1,1753ha i 45/10 o pow. 0,8424ha,
214) 46 dzielona na działki: 46/1 o pow. 0,8461ha (pod drogę), 46/2 o pow. 1,6014ha i 46/3 o pow. 1,7356ha,
215) 47 dzielona na działki: 47/1 o pow. 0,4124ha (pod drogę), 47/2 o pow. 0,7235ha i 47/3 o pow. 0,4843ha,
216) 48 dzielona na działki: 48/1 o pow. 0,0970ha (pod drogę) i 48/2 o pow. 0,3875ha,
217) 49 dzielona na działki: 49/1 o pow. 0,4561ha (pod drogę), 49/2 o pow. 0,3852ha i 49/3 o pow. 0,0848ha,
218) 50 dzielona na działki: 50/1 o pow. 0,5470ha (pod drogę), 50/2 o pow. 1,2544ha i 50/3 o pow. 1,1141ha,
219) 53 dzielona na działki: 53/1 o pow. 0,3778ha (pod drogę), 53/2 o pow. 0,8470ha i 53/3 o pow. 0,7831ha,
220) 54 dzielona na działki: 54/1 o pow. 0,3758ha (pod drogę), 54/2 o pow. 0,8325ha i 54/3 o pow. 0,6500ha,
221) 57 dzielona na działki: 57/1 o pow. 0,3884ha (pod drogę), 57/2 o pow. 0,8280ha i 57/3 o pow. 0,3900ha,
222) 58 dzielona na działki: 58/1 o pow. 0,2913ha (pod drogę), 58/2 o pow. 0,7305ha i 58/3 o pow. 0,0628ha,
223) 61 dzielona na działki: 61/1 o pow. 0,0768ha (pod drogę) i 61/2 o pow. 2,1222ha,
224) 60 dzielona na działki: 60/1 o pow. 0,0273ha (pod drogę) i 60/2 o pow. 0,1289ha,
225) 62 dzielona na działki: 62/1 o pow. 0,2620ha (pod drogę), 62/2 o pow. 0,4415ha i 62/3 o pow. 1,6464ha,
226) 64 dzielona na działki: 64/1 o pow. 0,4002ha (pod drogę), 64/2 o pow. 0,8063ha i 64/3 o pow. 1,7521ha,
227) 63 dzielona na działki: 63/1 o pow. 0,2792ha (pod drogę), 63/2 o pow. 0,5681ha i 63/3 o pow. 1,5586ha,
228) 65 dzielona na działki: 65/1 o pow. 0,3956ha (pod drogę), 65/2 o pow. 0,8136ha i 65/3 o pow. 2,5327ha,
229) 66/1 dzielona na działki: 66/3 o pow. 0,2859ha (pod drogę), 66/4 o pow. 0,5517ha i 66/5 o pow. 1,3000ha,
230) 67 dzielona na działki: 67/1 o pow. 0,2747ha (pod drogę), 67/2 o pow. 0,5132ha i 67/3 o pow. 1,6094ha,
231) 68/1 dzielona na działki: 68/3 o pow. 0,4271ha (pod drogę), 68/4 o pow. 0,8173ha i 68/5 o pow. 2,4795ha,
232) 68/2 dzielona na działki: 68/6 o pow. 0,2449ha (pod drogę), 68/7 o pow. 0,4819ha i 68/8 o pow. 1,4653ha,
233) 69/2 dzielona na działki: 69/3 o pow. 0,4638ha (pod drogę), 69/4 o pow. 0,8586ha i 69/5 o pow. 2,30ha,
234) 70 dzielona na działki: 70/1 o pow. 0,8344ha (pod drogę), 70/2 o pow. 1,5431ha i 70/3 o pow. 5,1018ha,
235) 71 dzielona na działki: 71/1 o pow. 0,6865ha (pod drogę), 71/2 o pow. 1,2587ha i 71/3 o pow. 4,1374ha,
236) 72 dzielona na działki: 72/1 o pow. 0,2962ha (pod drogę), 72/2 o pow. 0,5100ha i 72/3 o pow. 1,9744ha,
237) 73 dzielona na działki: 73/1 o pow. 0,3670ha (pod drogę), 73/2 o pow. 0,6742ha i 73/3 o pow. 2,2363ha,
238) 74 dzielona na działki: 74/1 o pow. 0,6286ha (pod drogę), 74/2 o pow. 1,0849ha i 74/3 o pow. 3,9858ha,
239) 81/2 dzielona na działki: 81/3 o pow. 0,1834ha (pod drogę) i 81/4 o pow. 0,7570ha,
240) 82 dzielona na działki: 82/1 o pow. 0,0837ha (pod drogę) i 82/2 o pow. 0,9286ha,
241) 181 dzielona na działki: 181/1 o pow. 1,2701ha (pod drogę) i 181/2 o pow. 2,1713ha i 181/3 o pow. 7,0896ha,
242) 185/2 dzielona na działki: 185/3 o pow. 0,4460ha (pod drogę), 185/4 o pow. 0,7801ha i 185/5 o pow. 0,4519ha,
243) 186 dzielona na działki: 186/1 o pow. 0,4624ha (pod drogę), 186/2 o pow. 0,7822ha i 186/3 o pow. 2,0900ha,
244) 187/2 dzielona na działki: 187/3 o pow. 0,8792ha (pod drogę), 187/4 o pow. 0,5513ha i 187/5 o pow. 5,4016ha,
245) 190 dzielona na działki: 190/1 o pow. 0,4675ha (pod drogę) i 190/2 o pow. 1,7709ha,
246) 195 dzielona na działki: 195/1 o pow. 0,1305ha (pod drogę) i 195/2 o pow. 0,8304ha,
247) 198 dzielona na działki: 198/1 o pow. 0,8683ha (pod drogę), 198/2 o pow. 1,2777ha i 198/3 o pow. 0,4224ha,
248) 325 dzielona na działki: 325/1 o pow. 1,2040ha (pod drogę), 325/2 o pow. 0,0735ha (pod drogę), 325/3 o pow. 0,0320ha i 325/4 o pow. 2,6775ha,
249) 201 dzielona na działki: 201/1 o pow. 0,9488ha (pod drogę), 201/2 o pow. 1,4567ha i 201/3 o pow. 1,6864ha,
250) 206/4 dzielona na działki: 206/5 o pow. 0,0095ha (pod drogę) i 206/6 o pow. 3,0432ha,
251) 202 dzielona na działki: 202/1 o pow. 0,0176ha (pod drogę) i 202/2 o pow. 0,5177ha,
252) 208 dzielona na działki: 208/1 o pow. 0,5091ha (pod drogę), 208/2 o pow. 0,1951ha i 208/3 o pow. 3,4014ha,
253) 209/2 dzielona na działki: 209/3 o pow. 0,5085ha (pod drogę), 209/4 o pow. 0,7150ha i 209/5 o pow. 2,9699ha,
254) 211 dzielona na działki: 211/1 o pow. 0,6017ha (pod drogę), 211/2 o pow. 0,7956ha i 211/3 o pow. 2,7291ha,
255) 214 dzielona na działki: 214/1 o pow. 0,3746ha (pod drogę), 214/2 o pow. 0,4914ha i 214/3 o pow. 2,2595ha,
256) 221 dzielona na działki: 221/1 o pow. 0,6716ha (pod drogę), 221/2 o pow. 0,7712ha i 221/3 o pow. 4,0888ha,
257) 215 dzielona na działki: 215/1 o pow. 0,4209ha (pod drogę), 215/2 o pow. 0,5641ha i 215/3 o pow. 2,5125ha,
258) 216 dzielona na działki: 216/1 o pow. 0,2470ha (pod drogę), 216/2 o pow. 0,3133ha i 216/3 o pow. 1,4626ha,
259) 217 dzielona na działki: 217/1 o pow. 0,7022ha (pod drogę), 217/2 o pow. 0,8758ha i 217/3 o pow. 4,1563ha,
260) 218 dzielona na działki: 218/1 o pow. 0,6256ha (pod drogę), 218/2 o pow. 0,7928ha i 218/3 o pow. 3,9362ha,
261) 219/2 dzielona na działki: 219/3 o pow. 0,7010ha (pod drogę), 219/4 o pow. 0,8212ha i 219/5 o pow. 3,6427ha,

AT601112w01b

262) 220 dzielona na działki: 220/1 o pow. 0,6728ha (pod drogę), 220/2 o pow. 0,7984ha i 220/3 o pow. 4,0996ha,
263) 222 dzielona na działki: 222/1 o pow. 1,0431ha (pod drogę), 222/2 o pow. 1,1572ha i 222/3 o pow. 6,1233ha,
264) 223/2 dzielona na działki: 223/3 o pow. 0,5210ha (pod drogę), 223/4 o pow. 0,5527ha i 223/5 o pow. 2,6478ha,
265) 224/4 dzielona na działki: 224/7 o pow. 1,5858ha (pod drogę), 224/8 o pow. 1,5687ha i 224/9 o pow. 8,6867ha,
266) 225 dzielona na działki: 225/1 o pow. 1,0529ha (pod drogę), 225/2 o pow. 0,9120ha i 225/3 o pow. 6,2110ha,
267) 226/3 dzielona na działki: 226/7 o pow. 0,5531ha (pod drogę), 226/8 o pow. 0,4245ha i 226/9 o pow. 3,0798ha,
268) 226/6 dzielona na działki: 226/10 o pow. 0,2601ha (pod drogę), 226/11 o pow. 0,1954ha i 226/12 o pow. 1,1416ha,
269) 227 dzielona na działki: 227/1 o pow. 0,4832ha (pod drogę), 227/2 o pow. 0,3190ha i 227/3 o pow. 2,7419ha,
270) 228 dzielona na działki: 228/1 o pow. 0,2319ha (pod drogę), 228/2 o pow. 0,1413ha i 228/3 o pow. 1,2093ha,
271) 229 dzielona na działki: 229/1 o pow. 0,2048ha (pod drogę), 229/2 o pow. 0,1217ha i 229/3 o pow. 1,1430ha,
272) 230 dzielona na działki: 230/1 o pow. 0,4467ha (pod drogę), 230/2 o pow. 0,2392ha i 230/3 o pow. 2,3306ha,
273) 232/1 dzielona na działki: 232/3 o pow. 0,9246ha (pod drogę), 232/4 o pow. 0,3963ha i 232/5 o pow. 3,1681ha,
274) 234 dzielona na działki: 234/1 o pow. 0,9071ha (pod drogę), 234/2 o pow. 0,1864ha i 234/3 o pow. 4,4772ha,
275) 235 dzielona na działki: 235/1 o pow. 0,2976ha (pod drogę), 235/2 o pow. 0,0266ha i 235/3 o pow. 0,7174ha,
276) 236 dzielona na działki: 236/1 o pow. 0,4526ha (pod drogę), 236/2 o pow. 0,0094ha i 236/3 o pow. 2,1874ha,
277) 237 dzielona na działki: 237/1 o pow. 0,2210ha (pod drogę) i 237/2 o pow. 1,0463ha,
278) 238/1 dzielona na działki: 238/5 o pow. 0,0989ha (pod drogę) i 238/6 o pow. 0,5035ha,
279) 238/3 dzielona na działki: 238/7 o pow. 0,1030ha (pod drogę) i 238/8 o pow. 0,4196ha,
280) 240/1 dzielona na działki: 240/3 o pow. 0,2662ha (pod drogę) i 240/4 o pow. 1,0804ha,
281) 314 dzielona na działki: 314/1 o pow. 0,1978ha (pod drogę) i 314/2 o pow. 0,42ha,
282) 315 dzielona na działki: 315/1 o pow. 0,1214ha (pod drogę) i 315/2 o pow. 0,0675ha,
283) 323 dzielona na działki: 323/1 o pow. 0,0840ha (pod drogę), 323/2 o pow. 0,1190ha (pod drogę), 323/3 o pow. 0,0922ha i 323/4 o pow. 0,55ha,
284) 316 dzielona na działki: 316/1 o pow. 0,5534ha (pod drogę) i 316/2 o pow. 0,4032ha,
285) 317 dzielona na działki: 317/1 o pow. 0,0271ha (pod drogę) i 317/2 o pow. 0,0841ha,
286) 196 dzielona na działki: 196/1 o pow. 1,4641ha (pod drogę), 196/2 o pow. 0,4078ha i 196/3 o pow. 1,8749ha,
287) 318 dzielona na działki: 318/1 o pow. 0,9003ha (pod drogę) i 318/2 o pow. 0,1960ha,
288) 320 dzielona na działki: 320/1 o pow. 0,0353ha (pod drogę) i 320/2 o pow. 0,1637ha,
289) 322 dzielona na działki: 322/1 o pow. 0,0031ha (pod drogę) i 322/2 o pow. 0,25ha,
290) 330 dzielona na działki: 330/1 o pow. 0,0576ha (pod drogę), 330/2 o pow. 0,0781ha i 330/3 o pow. 0,3762ha,
291) 331 dzielona na działki: 331/1 o pow. 0,2455ha (pod drogę) i 331/2 o pow. 0,2003ha,
292) 324 dzielona na działki: 324/1 o pow. 0,0110ha (pod drogę) i 324/2 o pow. 0,0119ha,
293) 332 dzielona na działki: 332/1 o pow. 0,0047ha (pod drogę), 332/2 o pow. 0,0267ha (pod drogę), 332/3 o pow. 0,0094ha (pod drogę), 332/4 o pow. 0,0226ha (pod drogę), 332/5 o pow. 0,0303ha, 332/6 o pow. 0,0991ha, 332/7 o pow. 0,0613ha i 332/8 o pow. 0,0453ha,
294) 333 dzielona na działki: 333/1 o pow. 0,0071ha (pod drogę) i 333/2 o pow. 0,0379ha,
295) 339 dzielona na działki: 339/1 o pow. 0,0036ha (pod drogę) i 339/2 o pow. 0,0166ha,
296) 372 dzielona na działki: 372/1 o pow. 0,0170ha (pod drogę) i 372/2 o pow. 0,0208ha,
297) 368 dzielona na działki: 368/1 o pow. 0,3251ha (pod drogę), 368/2 o pow. 0,1044ha i 368/3 o pow. 0,6230ha,
298) 383/2 dzielona na działki: 383/3 o pow. 0,9844ha (pod drogę), 383/4 o pow. 1,3344ha i 383/5 o pow. 4,5630ha,

- **gmina Augustów obręb 0016 Mazurki:**

299) 1/1 dzielona na działki: 1/4 o pow. 0,5104ha (pod drogę) i 1/5 o pow. 2,1880ha,
300) 1/2 dzielona na działki: 1/6 o pow. 0,6086ha (pod drogę) i 1/7 o pow. 2,1115ha,
301) 2/7 dzielona na działki: 2/9 o pow. 0,1937ha (pod drogę) i 2/10 o pow. 1,4601ha,
302) 2/8 dzielona na działki: 2/11 o pow. 0,5103ha (pod drogę) i 2/12 o pow. 3,9671ha,
303) 11/1 dzielona na działki: 11/9 o pow. 2,2228ha (pod drogę), 11/10 o pow. 0,3079ha i 11/11 o pow. 4,60ha,
304) 11/7 dzielona na działki: 11/12 o pow. 0,0356ha (pod drogę) i 11/13 o pow. 0,2370ha,
305) 12 dzielona na działki: 12/1 o pow. 0,0325ha (pod drogę) i 12/2 o pow. 9,4980ha,
306) 17/5 dzielona na działki: 17/12 o pow. 0,0040ha (pod drogę) i 17/13 o pow. 0,0238ha,
307) 17/8 dzielona na działki: 17/16 o pow. 0,1100ha (pod drogę) i 17/17 o pow. 0,9911ha,
308) 17/10 dzielona na działki: 17/18 o pow. 1,0860ha (pod drogę), 17/19 o pow. 0,1021ha 17/20 o pow. 0,1245ha,
309) 18/4 dzielona na działki: 18/5 o pow. 0,1552ha (pod drogę) i 18/6 o pow. 3,6626ha,
310) 17/11 dzielona na działki: 17/21 o pow. 1,1935ha (pod drogę), 17/22 o pow. 0,0200ha (pod drogę) i 17/23 o pow. 0,5977ha i 17/24 o pow. 1,2437ha,
311) 23/6 dzielona na działki: 23/17 o pow. 0,9376ha (pod drogę) i 23/18 o pow. 3,0186ha,
312) 23/13 dzielona na działki: 23/19 o pow. 0,4278ha (pod drogę) i 23/20 o pow. 0,7550ha,
313) 23/14 dzielona na działki: 23/21 o pow. 0,5728ha (pod drogę) i 23/22 o pow. 0,0912ha,
314) 23/15 dzielona na działki: 23/23 o pow. 0,5523ha (pod drogę) i 23/24 o pow. 0,5610ha,
315) 23/16 dzielona na działki: 23/25 o pow. 0,1955ha (pod drogę) i 23/26 o pow. 1,5634ha,
316) 24/2 dzielona na działki: 24/3 o pow. 0,7258ha (pod drogę), 24/4 o pow. 2,1707ha (pod drogę), 24/5 o pow. 0,2693ha, 24/6 o pow. 0,5042ha i 24/7 o pow. 6,2286ha,
317) 26/4 dzielona na działki: 26/5 o pow. 0,0541ha (pod drogę) i 26/6 o pow. 10,08ha,
318) 77/3 dzielona na działki: 77/4 o pow. 0,0137ha (pod drogę), 77/5 o pow. 0,0337ha i 77/6 o pow. 0,1389ha,
319) 80/2 dzielona na działki: 80/3 o pow. 0,1497ha (pod drogę) i 80/4 o pow. 0,1021ha,
320) 81 dzielona na działki: 81/1 o pow. 0,0282ha (pod drogę), 81/2 o pow. 0,0670ha i 81/3 o pow. 0,1243ha,
321) 82 dzielona na działki: 82/1 o pow. 0,1041ha (pod drogę) i 82/2 o pow. 0,0239ha,
322) 84 dzielona na działki: 84/1 o pow. 0,0068ha (pod drogę) i 84/2 o pow. 0,0237ha,
323) 101 dzielona na działki:101/1 o pow. 0,0089ha (pod drogę), 101/2 o pow. 0,0523ha (pod drogę), 101/3 o pow. 0,5419ha (pod drogę), 101/4 o pow. 0,2562ha (pod drogę), 101/5 o pow. 0,1539ha, 101/6 o pow. 0,0669ha, 101/7 o pow. 0,2842ha i 101/8 o pow. 0,2533ha,
324) 111/2 dzielona na działki: 111/3 o pow. 1,0415ha (pod drogę) i 111/4 o pow. 9,5185ha,
325) 17/7 dzielona na działki: 17/14 o pow. 0,6410ha (pod drogę) i 17/15 o pow. 2,5852ha,

- **gmina Augustów obręb 0017 Mikołajówek:**

326) 6/1 dzielona na działki: 6/2 o pow. 0,0629ha (pod drogę) i 6/3 o pow. 3,3277ha,
327) 7 dzielona na działki: 7/1 o pow. 0,0490ha (pod drogę) i 7/2 o pow. 0,7470ha,
328) 8 dzielona na działki: 8/1 o pow. 0,2102ha (pod drogę) i 8/2 o pow. 3,0413ha,
329) 9 dzielona na działki: 9/1 o pow. 0,0616ha (pod drogę) i 9/2 o pow. 1,1434ha,
330) 10 dzielona na działki: 10/1 o pow. 0,2709ha (pod drogę) i 10/2 o pow. 1,9486ha
331) 12 dzielona na działki: 12/1 o pow. 0,5031ha (pod drogę), 12/2 o pow. 0,0522ha i 12/3 o pow. 1,3781ha,
332) 13 dzielona na działki: 13/1 o pow. 0,0118ha (pod drogę) i 13/2 o pow. 1,6060ha,
333) 14 dzielona na działki: 14/1 o pow. 0,5074ha (pod drogę) i 14/2 o pow. 14,4821ha,
334) 15 dzielona na działki: 15/1 o pow. 0,5244ha (pod drogę) i 15/2 o pow. 0,0166ha,
335) 17 dzielona na działki: 17/1 o pow. 0,1403ha (pod drogę) i 17/2 o pow. 0,6101ha,
336) 181 dzielona na działki: 181/1 o pow. 0,0625ha (pod drogę), 181/2 o pow. 0,0170ha (pod drogę), 181/3 o pow. 0,0702ha i 181/4 o pow. 0,0973ha,
337) 182 dzielona na działki: 182/1 o pow. 0,0830ha (pod drogę) i 182/2 o pow. 0,63ha,

- **gmina Augustów obręb 0024 Posielanie:**

338) 101 dzielona na działki: 101/1 o pow. 0,4092ha (pod drogę) i 101/2 o pow. 3,94ha,
339) 283 dzielona na działki: 283/1 o pow. 0,0323ha (pod drogę) i 283/2 o pow. 0,0093ha,
340) 302 dzielona na działki: 302/1 o pow. 0,0107ha (pod drogę) i 302/2 o pow. 0,04ha,
341) 310 dzielona na działki: 310/1 o pow. 0,0995ha (pod drogę) i 310/2 o pow. 1,43ha,

- **gmina Augustów obręb 0027 Pruska Wielka:**

342) 39 dzielona na działki: 39/1 o pow. 0,2033ha (pod drogę) i 39/2 o pow. 0,6345ha,
343) 43 dzielona na działki: 43/1 o pow. 0,0429ha (pod drogę), 43/2 o pow. 0,0121ha (pod drogę) i 43/3 o pow. 0,9067ha,
344) 44 dzielona na działki: 44/1 o pow. 0,0506ha (pod drogę) i 44/2 o pow. 0,0746ha,
345) 46 dzielona na działki: 46/1 o pow. 0,0341ha (pod drogę) i 46/2 o pow. 7,1073ha,
346) 72 dzielona na działki: 72/1 o pow. 0,1077ha (pod drogę) i 72/2 o pow. 3,4382ha,
347) 161/2 dzielona na działki: 161/3 o pow. 0,1515ha (pod drogę) i 161/4 o pow. 11,51ha,
348) 193/1 dzielona na działki: 193/3 o pow. 0,0095ha (pod drogę) i 193/4 o pow. 0,0834ha,
349) 282 dzielona na działki: 282/1 o pow. 0,0689ha (pod drogę) i 282/2 o pow. 0,0532ha,
350) 310 dzielona na działki: 310/1 o pow. 0,1811ha (pod drogę), 310/2 o pow. 0,0291ha i 310/3 o pow. 1,4007ha,

POWIAT SUWALSKI

- **gmina Raczki obręb 0001 Bakaniuk:**

351) 216 dzielona na działki: 216/1 o pow. 0,0044ha (pod drogę) i 216/2 o pow. 0,5504ha,

- **gmina Raczki obręb 0016 Planta:**

352) 16 dzielona na działki: 16/1 o pow. 1,0735ha (pod drogę) i 16/2 o pow. 2,5973ha,
353) 29 dzielona na działki: 29/1 o pow. 0,0240ha (pod drogę) i 29/2 o pow. 6,4289ha,

- **gmina Raczki obręb 0007 Józefowo:**

354) 22 dzielona na działki: 22/1 o pow. 0,7818ha, 22/2 o pow. 1,0283ha (pod drogę), 22/3 o pow. 0,3190ha i 22/4 o pow. 0,7970ha,
355) 23/2 dzielona na działki: 23/3 o pow. 0,8350ha, 23/4 o pow. 0,5414ha (pod drogę) i 23/5 o pow. 2,1267ha,
356) 30 dzielona na działki: 30/1 o pow. 0,3506ha, 30/2 o pow. 0,8011ha (pod drogę) i 30/3 o pow. 8,3506 ha,
357) 25 dzielona na działki: 25/1 o pow. 0,7505ha, 25/2 o pow. 0,4026ha (pod drogę) i 25/3 o pow. 2,1189ha,
358) 223 dzielona na działki: 223/1 o pow. 0,1779ha (pod drogę), 223/2 o pow. 0,2801ha (pod drogę) i 223/3 o pow. 1,7600ha,
359) 220 dzielona na działki: 220/1 o pow. 0,0453ha, 220/2 o pow. 0,0621ha, 220/3 o pow. 2,6221 (pod drogę) i 220/4 o pow. 5,7238ha,
360) 27/2 dzielona na działki: 27/3 o pow. 0,7926ha, 27/4 o pow. 0,5574ha (pod drogę) i 27/5 o pow. 2,5114ha,
361) 28/2 dzielona na działki: 28/5 o pow. 0,6882ha, 28/6 o pow. 0,6499ha (pod drogę) i 28/7 o pow. 3,3941ha,
362) 19 dzielona na działki: 19/1 o pow. 0,8052ha, 19/2 o pow. 1,6921ha (pod drogę) i 19/3 o pow. 0,9088ha,
363) 34 dzielona na działki: 34/1 o pow. 0,2548ha (pod drogę) i 34/2 o pow. 0,6206ha,
364) 18 dzielona na działki: 18/1 o pow. 0,0018ha (pod drogę), 18/2 o pow. 0,8844ha, 18/3 o pow. 1,1577ha (pod drogę) i 18/4 o pow. 0,4583ha,
365) 13 dzielona na działki: 13/1 o pow. 0,7336ha, 13/2 o pow. 3,2240ha (pod drogę) i 13/3 o pow. 0,4784ha,
366) 17 dzielona na działki: 17/1 o pow. 2,9153ha (po drogę) i 17/2 o pow. 0,3866ha,
367) 224 dzielona na działki: 224/1 o pow. 0,0768ha, 224/2 o pow. 0,0273ha (pod drogę) i 224/3 o pow. 0,6464ha,
368) 14 dzielona na działki: 14/1 o pow. 1,6162ha (pod drogę) i 14/2 o pow. 0,1320ha,
369) 221/2 dzielona na działki: 221/3 o pow. 0,9605ha, 221/4 o pow. 2,3302ha (pod drogę) i 221/5 o pow. 5,3362ha,
370) 222 dzielona na działki: 222/1 o pow. 0,1937 (pod drogę) i 222/2 o pow. 2,7027 ha,
371) 219 dzielona na działki: 219/1 o pow. 0,1335ha (pod drogę), 219/2 o pow. 0,0594ha (pod drogę) i 219/3 o pow. 8,4372ha,
372) 24 dzielona na działki 24/1 o pow. 1,1570ha, 24/2 o pow. 0,6594ha (pod drogę) i 24/3 o pow. 3,1208ha,
373) 26 dzielona na działki: 26/1 o pow. 0,9006ha, 26/2 o pow. 0,5303ha (pod drogę) i 26/3 o pow. 2,8245ha,
374) 31 dzielona na działki: 31/1 o pow. 0,0730ha, 31/2 o pow. 0,3786ha (pod drogę) i 31/3 o pow. 4,3425ha,
375) 32 dzielona na działki: 32/1 o pow. 0,0113ha, 32/2 o pow. 0,3587ha (pod drogę) i 32/3 o pow. 4,4937ha,
376) 29 dzielona na działki: 29/1 o pow. 0,3465ha, 29/2 o pow. 0,4346ha (pod drogę), 29/3 o pow. 2,5823ha,
377) 12 dzielona na działki: 12/1 o pow. 0,1292ha (pod drogę), 12/2 o pow. 2,4943ha, 12/3 o pow. 4,5256ha (pod drogę) i 12/4 o pow. 1,3954ha,
378) 35 dzielona na działki: 35/1 o pow. 0,0224ha (pod drogę) i 35/2 o pow. 0,6241ha,
379) 225 dzielona na działki: 225/1 o pow. 0,4011ha, 225/2 o pow. 0,7670ha (pod drogę) i 225/3 o pow. 2,1671ha,

- **gmina Raczki obręb 0004 Franciszkowo:**

380) 43 dzielona na działki: 43/1 o pow. 1,9166ha, 43/2 o pow. 1,2462ha (pod drogę), 43/3 o pow. 0,0565ha i 43/4 o pow. 1,1113ha,
381) 44 dzielona na działki: 44/1 o pow. 0,3294ha, 44/2 o pow. 0,3493ha (pod drogę) i 44/3 o pow. 0,7942ha,
382) 50 dzielona na działki: 50/1 o pow. 0,1804ha (pod drogę) i 50/2 o pow. 1,2985ha,
383) 52 dzielona na działki: 52/1 o pow. 0,2683ha (pod drogę) i 52/2 o pow. 2,7732ha,
384) 53 dzielona na działki: 53/1 o pow. 0,1066ha (pod drogę) i 53/2 o pow. 1,3059ha,
385) 30 dzielona na działki: 30/1 o pow. 0,4484ha, 30/2 o pow. 0,0991ha (pod drogę) i 30/3 o pow. 0,2826ha,
386) 38 dzielona na działki: 38/1 o pow. 0,1186ha, 38/2 o pow. 0,4097ha (pod drogę) i 38/3 o pow. 0,1160ha,
387) 29 dzielona na działki: 29/1 o pow. 0,8701ha, 29/2 o pow. 2,0567ha (pod drogę), 29/3 o pow. 0,1933ha i 29/4 o pow. 0,6644ha,
388) 31 dzielona na działki: 31/1 o pow. 0,3996ha, 31/2 o pow. 0,1020ha (pod drogę) i 31/3 o pow. 0,2083ha,
389) 37 dzielona na działki: 37/1 o pow. 0,2039ha i 37/2 o pow. 0,2389ha (pod drogę),
390) 40 dzielona na działki: 40/1 o pow. 0,0529ha i 40/2 o pow. 0,1718ha (pod drogę),
391) 45 dzielona na działki: 45/1 o pow. 0,4586ha, 45/2 o pow. 0,6869 ha (pod drogę) i 45/3 o pow. 1,7833ha,
392) 46 dzielona na działki: 46/1 o pow. 0,1357ha , 46/2 o pow. 0,3321ha (pod drogę) i 46/3 o pow. 0,9382 ha,
393) 49 dzielona na działki: 49/1 o pow. 0,5764ha (pod drogę) i 49/2 o pow. 2,5064ha,
394) 55 dzielona na działki: 55/1 o pow. 0,0385ha (pod drogę) i 55/2 o pow. 1,5985ha,
395) 56/2 dzielona na działki: 56/3 o pow. 0,0005ha (pod drogę) i 56/4 o pow. 2,0500ha,
396) 48 dzielona na działki: 48/1 o pow. 0,0185ha, 48/2 o pow. 0,3018 ha (po drogę) i 48/3 o pow. 1,0071ha,
397) 51 dzielona na działki: 51/1 o pow. 0,1250ha (pod drogę) i 51/2 o pow. 1,3655ha,
398) 47 dzielona na działki: 47/1 o pow. 0,0805ha, 47/2 o pow. 0,3557ha (pod drogę) i 47/3 o pow. 1,1331ha,
399) 35 dzielona na działki: 35/1 o pow. 0,0035ha (pod drogę) i 35/2 o pow. 0,0305ha,
400) 58 dzielona na działki: 58/1 o pow. 0,0261ha, 58/2 o pow. 0,1660ha (pod drogę) i 58/3 o pow. 1,1484ha,
401) 32 dzielona na działki: 32/1 o pow. 0,2247ha, 32/2 o pow. 0,0635ha (pod drogę), 32/3 o pow. 0,0450ha i 32/4 o pow. 0,0023ha (pod drogę),
402) 34 dzielona na działki: 34/1 o pow. 0,0118ha (pod drogę), 34/2 o pow. 0,0216ha,
403) 36 dzielona na działki: 36/1 o pow. 0,0225ha i 36/2 o pow. 0,0469ha (pod drogę),
404) 41 dzielona na działki: 41/1 o pow. 0,0645ha i 41/2 o pow. 1,3666ha (pod drogę),
405) 42 dzielona na działki: 42/1 o pow. 0,3080ha, 42/2 o pow. 0,7353ha (pod drogę), 42/3 o pow. 0,1798 ha, 42/4 o pow. 0,0756ha (pod drogę) i 42/5 o pow. 0,4561ha,
406) 54 dzielona na działki: 54/1 o pow. 0,0685ha (pod drogę) i 54/2 o pow. 1,3711ha,
407) 33 dzielona na działki: 33/1 o pow. 0,3164ha i 33/2 o pow. 0,0430ha (pod drogę),

- **gmina Raczki obręb 0010 Krukówek:**

408) 136 dzielona na działki: 136/1 o pow. 0,1397ha, 136/2 o pow. 5,9575ha (pod drogę) i 136/3 o pow. 21,1594ha,
409) 135 dzielona na działki: 135/1 o pow. 1,0501ha, 135/2 o pow. 3,9381ha (pod drogę) i 135/3 o pow. 34,1536ha,
410) 137 dzielona na działki: 137/1 o pow. 0,3565ha (pod drogę) i 137/2 o pow. 1,5262ha,

- **gmina Raczki obręb 0008 Koniecbór:**

411) 29 dzielona na działki: 29/1 o pow. 0,9865ha, 29/2 o pow. 1,0582ha (pod drogę) i 29/3 o pow. 2,0819ha,
412) 62 dzielona na działki: 62/1 o pow. 0,1387ha, 62/2 o pow. 0,0195ha (pod drogę), 62/3 o pow. 0,0644ha, 62/4 o pow. 0,1878ha (pod drogę) i 62/5 o pow. 0,3987ha,
413) 86 dzielona na działki: 86/1 o pow. 0,0351ha, 86/2 o pow. 0,1313ha (pod drogę) i 86/3 o pow. 0,3149ha,
414) 94 dzielona na działki: 94/1 o pow. 0,0832ha, 94/2 o pow. 5,6785ha (pod drogę) i 94/3 o pow. 7,2922ha,
415) 75 dzielona na działki: 75/1 o pow. 0,6037ha (pod drogę) i 75/2 o pow. 8,4140ha,
416) 92 dzielona na działki: 92/1 o pow. 1,0178ha (pod drogę) i 92/2 o pow. 0,3427ha,
417) 93 dzielona na działki: 93/1 o pow. 0,0020ha, 93/2 o pow. 3,2168ha (pod drogę) i 93/3 o pow. 2,2662ha,
418) 121 dzielona na działki: 121/1 o pow. 0,2515ha, 121/2 o pow. 2,7159ha (pod drogę), 121/3 o pow. 0,0337ha i 121/4 o pow. 0,6944ha,
419) 122/1 dzielona na działki: 122/3 o pow. 0,3096ha, 122/4 o pow. 0,3008ha (pod drogę), 122/5 o pow. 0,4025ha, 122/6 o pow. 0,0153ha, 122/7 o pow. 0,0131ha i 122/8 o pow. 0,8844ha (pod drogę),
420) 84 dzielona na działki: 84/1 o pow. 0,1742ha (pod drogę), 84/2 o pow. 0,4837ha (pod drogę) i 84/3 o pow. 5,0249ha,
421) 136/1 dzielona na działki: 136/5 o pow. 0,0486ha (pod drogę) i 136/6 o pow. 0,6806ha,
422) 136/2 dzielona na działki: 136/3 o pow. 0,0362ha (pod drogę) i 136/4 o pow. 9,1899ha,
423) 88 dzielona na działki: 88/1 o pow. 0,6300ha (pod drogę), 88/2 o pow. 2,5493ha i 88/3 o pow. 2,4051ha (pod drogę),
424) 118 dzielona na działki: 118/1 o pow. 0,0839ha i 118/2 o pow. 0,6327ha (pod drogę),
425) 120 dzielona na działki: 120/1 o pow. 1,1783ha (pod drogę) i 120/2 o pow. 2,7903ha,

AT601112w01c

426) 89 dzielona na działki: 89/1 o pow. 3,2583ha (pod drogę) i 89/2 o pow. 0,2400ha,
427) 127 dzielona na działki: 127/1 o pow. 1,1226ha (pod drogę), 127/2 o pow. 1,4998ha (pod drogę) i 127/3 o pow. 7,7945ha,
428) 107 dzielona na działki: 107/1 o pow. 0,2364ha (pod drogę) i 107/2 o pow. 2,5974ha,
429) 108 dzielona na działki: 108/1 o pow. 0,1175ha (pod drogę) i 108/2 o pow. 0,4092ha,
430) 115 dzielona na działki: 115/1 o pow. 0,2123ha (pod drogę) i 115/2 o pow. 0,8338ha,
431) 117 dzielona na działki: 117/1 o pow. 0,0854ha i 117/2 o pow. 0,2459ha (pod drogę),
432) 90 dzielona na działki: 90/1 o pow. 1,7527ha (pod drogę) i 90/2 o pow. 0,3631ha,
433) 131 dzielona na działki: 131/1 o pow. 0,0978ha (pod drogę) i 131/2 o pow. 5,3836ha,
434) 139/4 dzielona na działki: 139/5 o pow. 0,2442ha, 139/6 o pow. 0,2357ha (pod drogę) i 139/7 o pow. 3,4229ha,
435) 130 dzielona na działki: 130/1 o pow. 0,6066ha (pod drogę) i 130/2 o pow. 4,5133ha,
436) 122/2 dzielona na działki: 122/9 o pow. 0,5872ha (pod drogę) i 122/10 o pow. 0,6134ha,
437) 110 dzielona na działki: 110/1 o pow. 0,1796ha (pod drogę) i 110/2 o pow. 1,1588ha,
438) 114 dzielona na działki: 114/1 o pow. 0,2191ha (pod drogę) i 114/2 o pow. 0,9041ha,
439) 124 dzielona na działki: 124/1 o pow. 1,7992ha (pod drogę) i 124/2 o pow. 4,6809ha,
440) 85 dzielona na działki: 85/1 o pow. 0,5828ha (pod drogę) i 85/2 o pow. 0,8388ha,

gmina Raczki obręb 0019 Raczki:

441) 918/2 dzielona na działki: 918/3 o pow. 0,0022ha (pod drogę) i 918/4 o pow. 1,9029ha,

gmina Raczki obręb 0020 Rudniki:

442) 136 dzielona na działki: 136/1 o pow. 0,2919ha, 136/2 o pow. 0,7103ha (pod drogę), 136/3 o pow. 0,0265 ha, 136/4 o pow. 0,8573ha i 136/5 o pow. 0,1228ha (pod drogę),
443) 131/2 dzielona na działki: 131/5 o pow. 0,1209ha (pod drogę) i 131/6 o pow. 1,9092ha,
444) 134 dzielona na działki: 134/1 o pow. 0,0361ha, 134/2 o pow. 0,0473ha (pod drogę), 134/3 o pow. 0,6585ha i 134/4 o pow. 0,6483ha (pod drogę),
445) 191 dzielona na działki: 191/1 o pow. 0,3729ha, 191/2 o pow. 0,5150ha (pod drogę) i 191/3 o pow. 0,6173ha,
446) 193 dzielona na działki: 193/1 o pow. 0,4055ha, 193/2 o pow. 0,4034ha (pod drogę) i 193/3 o pow. 1,9957ha,
447) 252 dzielona na działki: 252/1 o pow. 0,3118ha (pod drogę) i 252/2 o pow. 3,7690ha,
448) 189 dzielona na działki: 189/1 o pow. 0,2811ha (pod drogę), 189/2 o pow. 0,1673ha, 189/3 o pow. 0,7149ha (pod drogę) i 189/4 o pow. 1,4906ha,
449) 234 dzielona na działki: 234/1 o pow. 0,0291ha (pod drogę) i 234/2 o pow. 0,4713ha,
450) 237 dzielona na działki: 237/1 o pow. 0,0984ha (pod drogę), 237/2 o pow. 0,2065ha i 237/3 o pow. 0,1054ha (pod drogę),
451) 241 dzielona na działki: 241/1 o pow. 0,0743ha, 241/2 o pow. 1,0356ha (pod drogę), 241/3 o pow. 0,2746 ha i 241/4 o pow. 0,0009ha (pod drogę),
452) 240 dzielona na działki: 240/1 o pow. 0,0070ha (pod drogę), 240/2 o pow. 0,4825ha i 240/3 o pow. 0,5081ha (po drogę),
453) 171 dzielona na działki: 171/1 o pow. 1,2438ha (pod drogę) i 171/2 o pow. 8,7458ha,
454) 132 dzielona na działki: 132/1 o pow. 0,0243ha, 132/2 o pow. 0,1590ha (pod drogę), 132/3 o pow. 6,8549ha i 132/4 o pow. 1,2495ha (pod drogę),
455) 116 dzielona na działki: 116/1 o pow. 0,0425ha (pod drogę) i 116/2 o pow. 2,1944ha,
456) 129 dzielona na działki: 129/1 o pow. 0,0513ha (pod drogę) i 129/2 o pow. 7,2447ha,
457) 138 dzielona na działki: 138/1 o pow. 0,8720ha i 138/2 o pow. 1,8548ha (pod drogę),
458) 185 dzielona na działki: 185/1 o pow. 0,0039ha, 185/2 o pow. 1,2401ha (pod drogę) i 185/3 o pow. 1,1157ha,
459) 184 dzielona na działki: 184/1 o pow. 0,8659 ha, 184/2 o pow. 4,1971 ha (pod drogę) i 184/3 o pow. 0,5807 ha,
460) 183 dzielona na działki: 183/1 o pow. 1,4692ha (pod drogę) i 183/2 o pow.0,9356ha,
461) 236 dzielona na działki: 236/1 o pow. 1,6783ha (pod drogę) i 236/2 o pow. 0,8320ha,
462) 190 dzielona na działki: 190/1 o pow. 0,0763ha (pod drogę), 190/2 o pow. 1,2557ha, 190/3 o pow. 2,0784ha (pod drogę) i 190/4 o pow. 3,1145ha,
463) 244 dzielona na działki: 244/1 o pow. 1,3267ha (pod drogę), 244/2 o pow. 3,3688ha i 244/3 o pow. 0,0288ha (pod drogę),
464) 192 dzielona na: 192/1 o pow. 0,3383ha, 192/2 o pow. 0,2677ha (pod drogę) i 192/3 o pow. 0,6484ha,
465) 139 dzielona na: 139/1 o pow. 0,9934ha i 139/2 o pow. 1,0516ha (pod drogę),
466) 137 dzielona na: 137/1 o pow. 0,2742ha, 137/2 o pow. 0,1433ha (pod drogę) i 137/3 o pow. 0,3376ha,
467) 196 dzielona na: 196/1 o pow. 0,1018ha (pod drogę) i 196/2 o pow. 0,3214ha,
468) 238 dzielona na: 238/1 o pow. 0,0058ha (pod drogę), 238/2 o pow. 0,0309ha, 238/3 o pow. 0,0535ha (pod drogę) i 238/4 o pow. 0,0624ha,
469) 262 dzielona na: 262/1 o pow. 0,0075ha (pod drogę) i 262/2 o pow. 0,5078ha,
470) 133 dzielona na: 133/1 o pow. 0,1069ha , 133/2 o pow. 0,1636ha (pod drogę), 133/3 o pow. 2,9233ha, 133/4 o pow. 2,5500ha (pod drogę) i 133/5 o pow. 0,0825ha,
471) 248 dzielona na: 248/1 o pow. 0,1250ha (pod drogę) i 248/2 o pow. 0,6560ha,
472) 235 dzielona na: 235/1 o pow. 0,2263ha (pod drogę) i 235/2 o pow. 0,5934ha,
473) 117 dzielona na: 117/1 o pow. 0,0122ha (pod drogę) i 117/2 o pow. 1,5085ha,
474) 131/1 dzielona na: 131/3 o pow. 0,0038ha (pod drogę) i 131/4 o pow. 5,2702ha,

gmina Raczki obręb 0015 Moczydły:

475) 44 dzielona na działki: 44/1 o pow. 0,0379ha (pod drogę) i 44/2 o pow. 0,7449ha,
476) 121 dzielona na działki: 121/1 o pow. 0,2401ha (pod drogę) i 121/2 o pow. 1,9899ha,
477) 122 dzielona na działki: 122/1 o pow. 1,1857ha (pod drogę), 122/2 o pow. 0,3096ha i 122/3 o pow. 0,0450ha,
478) 43/2 dzielona na działki: 43/3 o pow. 0,0084ha (pod drogę) i 43/4 o pow. 1,0387ha,

gmina Raczki obręb 0026 Dowspuda:

479) 2 dzielona na działki: 2/1 o pow. 5,1562ha, 2/2 o pow. 4,4751ha (pod drogę) i 2/3 o pow. 5,6956ha,
480) 54 dzielona na działki: 54/1 o pow. 0,0212ha (pod drogę) i 54/2 o pow. 0,9720ha,
481) 1 dzielona na działki: 1/1 o pow. 0,1109ha (pod drogę) i 1/2 o pow. 1,3194ha,
482) 50 dzielona na działki: 50/1 o pow. 0,0193ha (pod drogę) i 50/2 o pow. 1,4859ha,
483) 51 dzielona na działki: 51/1 o pow. 0,1502ha (pod drogę) i 51/2 o pow. 1,8640ha,
484) 52 dzielona na działki: 52/1 o pow. 0,6568ha, 52/2 o pow. 3,2731ha (pod drogę) i 52/3 o pow. 0,4195ha,
485) 49 dzielona na działki: 49/1 o pow. 0,0138ha (pod drogę) i 49/2 o pow. 0,9669ha,
486) 48 dzielona na działki: 48/1 o pow. 0,0115ha (pod drogę) i 48/2 o pow. 0,9666ha,
487) 53 dzielona na działki: 53/1 o pow. 0,2519ha (pod drogę) i 53/2 o pow. 0,7399ha,
488) 78 dzielona na działki: 78/1 o pow. 0,0150ha (pod drogę) i 78/2 o pow. 0,1076ha,
489) 80 dzielona na działki: 80/1 o pow. 0,4234ha (pod drogę) i 80/2 o pow. 1,5855ha,
490) 79 dzielona na działki: 79/1 o pow. 0,3372ha, 79/2 o pow. 0,9383ha (pod drogę) i 79/3 o pow. 2,6009ha,
491) 44/2 dzielona na działki: 44/8 o pow. 0,0244ha (pod drogę), 44/9 o pow. 0,0209ha (pod drogę) i 44/10 o pow. 3,9725ha,
492) 4 dzielona na działki: 4/1 o pow. 0,2327ha (pod drogę) i 4/2 o pow. 3,7910ha,
493) 5 dzielona na działki: 5/1 o pow. 1,6579ha, 5/2 o pow. 0,6145ha (pod drogę) i 5/3 o pow. 2,8778ha,
494) 44/1 dzielona na działki: 44/4 o pow. 0,4700ha, 44/5 o pow. 3,6595ha (pod drogę), 44/6 o pow. 8,1690ha i 44/7 o pow. 6,0446ha,

gmina Raczki obręb 0027 Szkocja:

495) 49 dzielona na działki: 49/1 o pow. 0,0582ha (pod drogę) i 49/2 o pow. 0,0841ha,
496) 50 dzielona na działki: 50/1 o pow. 1,3045ha, 50/2 o pow. 1,5886ha (pod drogę) i 50/3 o pow. 5,0463ha,
497) 60 dzielona na działki: 60/1 o pow. 0,1295ha (pod drogę) i 60/2 o pow. 1,8501ha,
498) 62 dzielona na działki: 62/1 o pow. 5,1570ha, 62/2 o pow. 1,1205ha (pod drogę) i 62/3 o pow. 0,9228ha,
499) 30 dzielona na działki: 30/1 o pow. 0,0858ha (pod drogę) i 30/2 o pow. 5,2182ha,
500) 65 dzielona na działki: 65/1 o pow. 1,7965ha, 65/2 o pow. 0,3683ha (pod drogę) i 65/3 o pow. 0,1400ha,
501) 77 dzielona na działki: 77/1 o pow. 0,4817ha (pod drogę) i 77/2 o pow. 0,2925ha,
502) 57 dzielona na działki: 57/1 o pow. 1,0674ha (pod drogę) i 57/2 o pow. 1,7187ha,
503) 68/2 dzielona na działki: 68/3 o pow. 0,6882ha (pod drogę) i 68/4 o pow. 0,2630ha,
504) 69 dzielona na działki: 69/1 o pow. 0,5294ha (pod drogę) i 69/2 o pow. 2,8412ha,
505) 75 dzielona na działki: 75/1 o pow. 2,9385ha (pod drogę) i 75/2 o pow. 4,3433ha,
506) 66 dzielona na działki: 66/1 o pow. 3,7536ha, 66/2 o pow. 0,7298ha (pod drogę) i 66/3 o pow. 0,1103ha,
507) 67 dzielona na działki: 67/1 o pow. 1,0224ha (pod drogę) i 67/2 o pow. 8,3470ha,
508) 92 dzielona na działki: 92/1 o pow. 0,7359ha, 92/2 o pow. 0,1018ha (pod drogę), 92/3 o pow. 0,0341ha, 92/4 o pow. 0,4887ha (pod drogę), 92/5 o pow. 0,0444ha, 92/6 o pow. 0,0998ha (pod drogę) i 92/7 o pow. 0,1311ha,
509) 96 dzielona na działki: 96/1 o pow. 0,0793ha (pod drogę) i 96/2 o pow. 0,0846ha,
510) 97 dzielona na działki: 97/1 o pow. 0,4917ha, 97/2 o pow. 0,1333ha (pod drogę), 97/3 o pow. 0,2991ha i 97/4 o pow. 0,0133ha (pod drogę),
511) 98 dzielona na działki: 98/1 o pow. 0,0074ha (pod drogę) i 98/2 o pow. 0,6054ha,
512) 101 dzielona na działki: 101/1 o pow. 0,1845ha (pod drogę) i 101/2 o pow. 0,0920ha,
513) 102 dzielona na działki: 102/1 o pow. 0,2252ha (pod drogę) i 102/2 o pow. 0,1664ha,
514) 91 dzielona na działki: 91/1 o pow. 0,1495ha, 91/2 o pow. 0,0911ha (pod drogę) i 91/3 o pow. 0,2159ha,
515) 76 dzielona na działki: 76/1 o pow. 0,1167ha (pod drogę) i 76/2 o pow. 0,4798ha,
516) 58 dzielona na działki: 58/1 o pow. 0,1662ha (pod drogę) i 58/2 o pow. 0,8571ha,
517) 42 dzielona na działki: 42/1 o pow. 0,1064ha (pod drogę) i 42/2 o pow. 1,1829ha,
518) 47 dzielona na działki: 47/1 o pow. 0,0105ha (pod drogę), 47/2 o pow. 0,5776ha (pod drogę) i 47/3 o pow. 4,6793ha,
519) 105 dzielona na działki: 105/1 o pow. 0,4317ha (pod drogę) i 105/2 o pow. 0,0476ha,
520) 55 dzielona na działki: 55/1 o pow. 0,6020ha (pod drogę), 55/2 o pow. 2,4254ha i 55/3 o pow. 0,0046ha (pod drogę),
521) 78 dzielona na działki: 78/1 o pow. 0,2510ha (pod drogę) i 78/2 o pow. 8,4006ha,
522) 45 dzielona na działki: 45/1 o pow. 0,1138ha, 45/2 o pow. 3,7124ha (pod drogę) i 45/3 o pow. 0,8344ha,
523) 43 dzielona na działki: 43/1 o pow. 0,5075ha (pod drogę) i 43/2 o pow. 3,2975ha,
524) 99 dzielona na działki: 99/1 o pow. 0,0958ha (pod drogę) i 99/2 o pow. 0,0205ha,
525) 44 dzielona na działki: 44/1 o pow. 3,3259ha, 44/2 o pow. 1,2781ha (pod drogę), 44/3 o pow. 0,5122ha i 44/4 o pow. 0,0195ha (pod drogę),
526) 46 dzielona na działki: 46/1 o pow. 0,0024ha (pod drogę), 46/2 o pow. 0,0168ha (pod drogę) i 46/3 o pow. 0,0248ha,
527) 2 dzielona na działki: 2/1 o pow. 0,0013ha (pod drogę) i 2/2 o pow. 3,4881ha,
528) 35 dzielona na działki: 35/1 o pow. 1,4240ha (pod drogę) i 35/2 o pow. 4,7728ha,
529) 36 dzielona na działki: 36/1 o pow. 0,5103ha (pod drogę) i 36/2 o pow. 2,5748ha,
530) 63 dzielona na działki: 63/1 o pow. 3,3439ha, 63/2 o pow. 0,8461ha (pod drogę) i 63/3 o pow. 0,6828ha,
531) 64 dzielona na działki: 64/1 o pow. 1,7299ha, 64/2 o pow. 0,3682ha (pod drogę) i 64/3 o pow. 0,1965ha,
532) 53 dzielona na działki: 53/1 o pow. 8,1710ha (pod drogę) i 53/2 o pow. 0,4470ha,
533) 56 dzielona na działki: 56/1 o pow. 2,6059ha (pod drogę) i 56/2 o pow. 0,5308ha,
534) 41 dzielona na działki: 41/1 o pow. 0,0857ha (pod drogę) i 41/2 o pow. 4,3533ha,
535) 72 dzielona na działki: 72/1 o pow. 0,5992ha (pod drogę) i 72/2 o pow. 0,3653ha,
536) 73 dzielona na działki: 73/1 o pow. 1,1169ha (pod drogę) i 73/2 o pow. 7,2479ha,
537) 54 dzielona na działki: 54/1 o pow. 0,9791ha (pod drogę) i 54/2 o pow. 1,7912ha,
538) 80 dzielona na działki: 80/1 o pow. 0,9423ha, 80/2 o pow. 2,6794ha (pod drogę) i 80/3 o pow. 1,2520ha,
539) 82 dzielona na działki: 82/1 o pow. 0,3691ha (pod drogę) i 82/2 o pow. 4,9573ha,
540) 81 dzielona na działki: 81/1 o pow. 2,8379ha, 81/2 o pow. 1,5704ha (pod drogę) i 81/3 1,5861ha,
541) 31 dzielona na działki: 31/1 o pow. 0,0130ha (pod drogę) i 31/2 o pow. 0,8901ha,
542) 79 dzielona na działki: 79/1 o pow. 1,5589ha (pod drogę), 79/2 o pow. 11,8719ha i 79/3o pow. 0,0172ha (pod drogę),
543) 4/1 dzielona na działki: 4/2 o pow. 2,2303ha (pod drogę), 4/3 o pow. 0,3929ha i 4/4 o pow. 3,4414ha,
544) 33 dzielona na działki: 33/1 o pow. 0,9819ha (pod drogę) i 33/2 o pow. 7,0105ha,
545) 34 dzielona na działki: 34/1 o pow. 0,9775ha (pod drogę) i 34/2 o pow. 0,2466ha,
546) 52 dzielona na działki: 52/1 o pow. 0,8815ha, 52/2 o pow. 7,1854ha (pod drogę) i 52/3 o pow. 0,5070ha,
547) 51 dzielona na działki: 51/1 o pow. 2,8314ha, 51/2 o pow. 1,8985ha (pod drogę) i 51/3 o pow. 3,7373ha,
548) 71 dzielona na działki: 71/1 o pow. 2,3782ha (pod drogę) i 71/2 o pow. 0,2040ha,

gmina Raczki obręb 0025 Sucha Wieś:

549) 321/1 dzielona na działki: 321/3 o pow. 0,2548ha, 321/4 o pow. 0,4121ha (pod drogę) i 321/5 o pow. 4,2847ha,
550) 323/1 dzielona na działki: 323/5 o pow. 0,4052ha, 323/6 o pow. 0,8709ha (pod drogę) i 323/7 o pow. 8,2561ha,
551) 288/4 dzielona na działki: 288/5 o pow. 0,3332ha (pod drogę), 288/6 o pow. 0,5467ha (pod drogę) i 288/7 o pow. 5,6585ha,
552) 308 dzielona na działki: 308/1 o pow. 0,2885ha, 308/2 o pow. 0,7984ha (pod drogę) i 308/3 o pow. 4,4304ha,
553) 347 dzielona na działki: 347/1 o pow. 0,0289ha, 347/2 o pow. 0,4509ha (pod drogę) i 347/3 o pow. 1,9661ha,
554) 297/2 dzielona na działki: 297/3 o pow. 0,0368ha (pod drogę) i 297/4 o pow. 3,2808ha,
555) 318 dzielona na działki: 318/1 o pow. 0,3452ha i 318/2 o pow. 0,4665ha (pod drogę) i 318/3 o pow. 4,4675ha,
556) 333 dzielona na działki: 333/1 o pow. 0,2913ha (pod drogę) i 333/2 o pow. 5,9974ha,
557) 351 dzielona na działki: 351/1 o pow. 0,1146ha (pod drogę) i 351/2 o pow. 2,9098ha,
558) 309/2 dzielona na działki: 309/3 o pow. 0,8734ha, 309/4 o pow. 1,0066ha (pod drogę) i 309/5 o pow. 2,6893ha,
559) 331 dzielona na działki: 331/1 o pow. 0,7740ha (pod drogę) i 331/2 o pow. 10,7548ha,
560) 316 dzielona na działki: 316/1 o pow. 0,2573, 316/2 o pow. 0,3161ha (pod drogę) i 316/3 o pow. 3,2466ha,
561) 290/2 dzielona na działki: 290/3 o pow. 0,3729ha (pod drogę) i 290/4 o pow. 0,2065ha,
562) 301/2 dzielona na działki: 301/3 o pow. 0,1085ha (pod drogę) i 301/4 o pow. 2,8683ha,
563) 303/2 dzielona na działki: 303/3 o pow. 0,2304ha (pod drogę) i 303/4 o pow. 2,8085ha,
564) 306/2 dzielona na działki: 306/3 o pow. 1,4343ha (pod drogę) i 306/4 o pow. 8,2820ha,
565) 313 dzielona na działki: 313/1 o pow. 1,3734ha, 313/2 o pow. 1,4029ha (pod drogę) i 313/3 o pow. 0,8891ha,
566) 348 dzielona na działki: 348/1 o pow. 1,0259ha, 348/2 o pow. 0,8744ha (pod drogę) i 348/3 o pow. 0,1757ha,
567) 293/2 dzielona na działki: 293/3 o pow. 0,7947ha (pod drogę) i 293/4 o pow. 5,4563ha,
568) 295/2 dzielona na działki: 295/3 o pow. 0,0372ha (pod drogę) i 295/4 o pow. 3,0547ha,
569) 329 dzielona na działki: 329/1 o pow. 0,0990ha, 329/2 o pow. 1,2047ha (pod drogę) i 329/3 o pow. 13,1565ha,
570) 365 dzielona na działki: 365/1 o pow. 0,8082ha i 365/2 o pow. 1,2198ha (pod drogę),
571) 299/2 dzielona na działki: 299/3 o pow. 0,0569ha (pod drogę) i 299/4 o pow. 3,9992ha,
572) 346/2 dzielona na działki: 346/3 o pow. 0,2821ha (pod drogę) i 346/4 o pow. 1,2003ha,
573) 325 dzielona na działki: 325/1 o pow. 0,1701ha, 325/2 o pow. 0,5795ha (pod drogę) i 325/3 o pow. 5,9593ha,
574) 336 dzielona na działki: 336/1 o pow. 0,0346ha (pod drogę) i 336/2 o pow. 5,7908ha,
575) 352 dzielona na działki: 352/1 o pow. 0,1419ha (pod drogę) i 352/2 o pow. 5,6997ha,

gmina Raczki obręb 0032 Wronowo:

576) 47/3 dzielona na działki: 47/6 o pow. 0,0097ha (pod drogę) i 47/7 o pow. 0,0095ha,
577) 134 dzielona na działki: 134/1 o pow. 0,0238ha (pod drogę), 134/2 o pow. 0,1963ha, 134/3 o pow. 0,4571ha (pod drogę) i 134/4 o pow. 2,5486ha,
578) 44 dzielona na działki: 44/1 o pow. 0,0335ha (pod drogę) i 44/2 o pow. 0,1956ha,
579) 46/1 dzielona na działki: 46/3 o pow. 0,0066ha (pod drogę) i 46/4 o pow. 0,0181ha,
580) 57/1 dzielona na działki: 57/3 o pow. 0,0314ha (pod drogę) i 57/4 o pow. 0,0335ha,
581) 71 dzielona na działki: 71/1 o pow. 0,0032ha (pod drogę) i 71/2 o pow. 0,1339ha,
582) 117/21 dzielona na działki: 117/26 o pow. 0,2877ha, 117/27 o pow. 0,5223ha (pod drogę) i 117/28 o pow. 0,0511ha,
583) 61 dzielona na działki: 61/1 o pow. 0,0034ha (pod drogę) i 61/2 o pow. 0,2988ha,
584) 135 dzielona na działki: 135/1 o pow. 0,1060ha (pod drogę) i 135/2 o pow. 1,8445ha,
585) 2/3 dzielona na działki: 2/7 o pow. 0,0332ha (pod drogę) i 2/8 o pow. 2,8224ha,
586) 2/5 dzielona na działki: 2/9 o pow. 0,0479ha (pod drogę), 2/10 o pow. 1,3255ha i 2/11 o pow. 0,0649ha (pod drogę),
587) 49 dzielona na działki: 49/1 o pow. 2,5827ha (pod drogę) i 49/2 o pow. 0,2539ha,
588) 58/2 dzielona na działki: 58/3 o pow. 0,3972ha, 58/4 o pow. 1,9524ha (pod drogę) i 58/5 o pow. 9,9344ha,
589) 22/4 dzielona na działki: 22/5 o pow. 0,0080ha (pod drogę) i 22/6 o pow. 0,6412ha,
590) 48/2 dzielona na działki: 48/3 o pow. 0,8723ha, 48/4 o pow. 2,2445ha (pod drogę), 48/5 o pow. 2,3864ha i 48/6 o pow. 0,3157ha (pod drogę) ,
591) 70 dzielona na działki: 70/1 o pow. 0,0229ha (pod drogę) i 70/2 o pow. 4,3166ha,
592) 23/3 dzielona na działki: 23/4 o pow. 0,0068ha (pod drogę) i 23/5 o pow. 0,2462ha,
593) 45 dzielona na działki: 45/1 o pow. 0,1655ha, 45/2 o pow. 1,3384ha (pod drogę) i 45/3 o pow. 5,6309ha,
594) 1/2 dzielona na działki: 1/3 o pow. 0,1000ha, 1/4 o pow. 2,1050ha (pod drogę) i 1/5 o pow. 1,1413ha,
595) 2/6 dzielona na działki: 2/12 o pow. 0,0165ha, 2/13 o pow. 0,2759ha (pod drogę), 2/14 o pow. 0,4657ha, 2/15 o pow. 0,8076ha (pod drogę) i 2/16 o pow. 1,7017ha,
596) 41 dzielona na działki: 41/1 o pow. 0,6841ha (pod drogę) i 41/2 o pow. 18,4989ha,
597) 46/2 dzielona na działki: 46/5 o pow. 0,3652ha, 46/6 o pow. 0,8779ha (pod drogę), 46/7 o pow. 0,0230ha (pod drogę) i 46/8 o pow. 3,9403ha,
598) 72/2 dzielona na działki: 72/3 o pow. 0,0162ha (pod drogę) i 72/4 o pow. 9,6800ha,
599) 117/15 dzielona na działki: 117/22 o pow. 0,0025ha (pod drogę) i 117/23 o pow. 0,0051ha,
600) 27/6 dzielona na działki: 27/10 o pow. 0,0131ha (pod drogę) i 27/11 o pow. 1,3518ha,

601) 27/9 dzielona na działki: 27/12 o pow. 0,1084ha (pod drogę) i 27/13 o pow. 0,4093ha,
602) 50 dzielona na działki: 50/1 o pow. 2,2045ha (pod drogę) i 50/2 o pow. 1,7939ha,
603) 53 dzielona na działki: 53/1 o pow. 0,7447ha (pod drogę) i 53/2 o pow. 0,7353ha,
604) 54/2 dzielona na działki: 54/3 o pow. 1,3027ha (pod drogę) i 54/4 o pow. 0,6408ha,
605) 56/2 dzielona na działki: 56/3 o pow. 0,3284ha (pod drogę) i 56/4 o pow. 0,5510ha,
606) 57/2 dzielona na działki: 57/5 o pow. 0,5257ha (pod drogę) i 57/6 o pow. 3,0053ha,
607) 117/20 dzielona na działki: 117/24 o pow. 0,0008ha (pod drogę) i 117/25 o pow. 0,0116ha,
608) 26/2 dzielona na działki: 26/3 o pow. 0,1531ha (pod drogę) i 26/4 o pow. 0,5762ha,
609) 42 dzielona na działki: 42/1 o pow. 0,4622ha (pod drogę) i 42/2 o pow. 2,2059ha,
610) 24/2 dzielona na działki: 24/3 o pow. 0,1652ha (pod drogę) i 24/4 o pow. 0,5101ha,

gmina Raczki obręb 0024 Słoboda:

611) 31 dzielona na działki: 31/1 o pow. 0,1900ha, 31/2 o pow. 0,3375ha (pod drogę) i 31/3 o pow. 0,1774ha,
612) 92 dzielona na działki: 92/1 o pow. 0,2693ha, 92/2 o pow. 0,0384ha (pod drogę) i 92/3 o pow. 0,0941ha,
613) 26 dzielona na działki: 26/1 o pow. 0,1911ha (pod drogę) i 26/2 o pow. 0,4067ha,
614) 27 dzielona na działki: 27/1 o pow. 0,6070ha (pod drogę) i 27/2 o pow. 1,3154ha,
615) 80 dzielona na działki: 80/1 o pow. 0,0915ha (pod drogę) i 80/2 o pow. 0,2724ha,
616) 84 dzielona na działki: 84/1 o pow. 0,1034ha (pod drogę) i 84/2 o pow. 0,1881ha,
617) 22 dzielona na działki: 22/1 o pow. 0,6614ha, 22/2 o pow. 1,4682ha (pod drogę), 22/3 o pow. 0,7232ha i 22/4 o pow. 0,4982ha (pod drogę),
618) 21 dzielona na działki: 21/1 o pow. 0,0351ha (pod drogę) i 21/2 o pow. 0,1822ha,
619) 19/6 dzielona na działki: 19/9 o pow. 0,5091ha (pod drogę) i 19/10 o pow. 0,8961ha,
620) 77 dzielona na działki: 77/1 o pow. 0,6773ha (pod drogę) i 77/2 o pow. 0,7525ha,
621) 72 dzielona na działki: 72/1 o pow. 0,0733ha, 72/2 o pow. 0,1983ha (pod drogę) i 72/3 o pow. 0,1078ha,
622) 90 dzielona na działki: 90/1 o pow. 0,8204ha (pod drogę) i 90/2 o pow. 0,9362ha,
623) 78 dzielona na działki: 78/1 o pow. 0,1171ha (pod drogę) i 78/2 o pow. 0,2008ha,
624) 81 dzielona na działki: 81/1 o pow. 0,0632ha (pod drogę) i 81/2 o pow. 0,2477ha,
625) 73 dzielona na działki: 73/1 o pow. 0,0577ha, 73/2 o pow. 0,2175ha (pod drogę) i 73/3 o pow. 0,1347ha,
626) 75 dzielona na działki: 75/1 o pow. 0,1217ha (pod drogę) i 75/2 o pow. 0,1256ha,
627) 87 dzielona na działki: 87/1 o pow. 0,6527ha (pod drogę) i 87/2 o pow. 1,9324ha,
628) 14 dzielona na działki: 14/1 o pow. 0,0222ha (pod drogę) i 14/2 o pow. 9,1034ha,
629) 85 dzielona na działki: 85/1 o pow. 0,1480ha (pod drogę) i 85/2 o pow. 0,1792ha,
630) 86 dzielona na działki: 86/1 o pow. 1,7631ha (pod drogę) i 86/2 o pow. 1,6927ha,
631) 23 dzielona na działki: 23/1 o pow. 2,7865ha (pod drogę) i 23/2 o pow. 3,3578ha,
632) 1/2 dzielona na działki: 1/3 o pow. 0,0849ha (pod drogę) i 1/4 o pow. 5,7960ha,
633) 82 dzielona na działki: 82/1 o pow. 0,1427ha (pod drogę) i 82/2 o pow. 1,1641ha,
634) 79 dzielona na działki: 79/1 o pow. 0,1012ha (pod drogę) i 79/2 o pow. 0,2283ha,
635) 76 dzielona na działki: 76/1 o pow. 0,0152ha, 76/2 o pow. 0,2056ha (pod drogę) i 76/3 o pow. 0,1530ha,
636) 74 dzielona na działki: 74/1 o pow. 0,0622ha (pod drogę) i 74/2 o pow. 0,0310ha,
637) 88 dzielona na działki: 88/1 o pow. 0,1961ha (pod drogę) i 88/2 o pow. 0,6134ha,
638) 30 dzielona na działki: 30/1 o pow. 0,4241ha (pod drogę) i 30/2 o pow. 0,0997ha,
639) 29 dzielona na działki: 29/1 o pow. 0,3073ha (pod drogę) i 29/2 o pow. 2,5785ha,
640) 20 dzielona na działki: 20/1 o pow. 0,0437ha, 20/2 o pow. 1,2333ha (pod drogę), 20/3 o pow. 1,7766ha i 20/4 o pow. 0,0336ha (pod drogę),
641) 71 dzielona na działki: 71/1 o pow. 0,0941ha, 71/2 o pow. 0,1971ha (pod drogę) i 71/3 o pow. 0,0926ha,
642) 83 dzielona na działki: 83/1 o pow. 0,1002ha (pod drogę) i 83/2 o pow. 0,2250ha,
643) 91 dzielona na działki: 91/1 o pow. 0,0798ha (pod drogę) i 91/2 o pow. 3,1826ha,
644) 19/5 dzielona na działki: 19/7 o pow. 0,0351ha (pod drogę) i 19/8 o pow. 0,3642ha,

● **gmina Suwałki obręb 0031 Poddubówek:**

645) 184 dzielona na działki: 184/1 o pow. 0,0130ha, 184/2 o pow. 0,0064ha (pod drogę) i 184/3 o pow. 0,0024ha,
646) 372 dzielona na działki: 372/1 o pow. 0,0732ha (pod drogę) i 372/2 o pow. 0,2668ha,
647) 186 dzielona na działki: 186/1 o pow. 0,2139ha, 186/2 o pow. 0,0068ha (pod drogę) i 186/3 o pow. 0,0293ha,
648) 389 dzielona na działki: 389/1 o pow. 0,5934ha (pod drogę) i 389/2 o pow. 0,6081ha,
649) 294/2 dzielona na działki: 294/3 o pow. 1,7578ha, 294/4 o pow. 0,7484ha (pod drogę), 294/5 o pow. 1,7682ha i 294/6 o pow. 0,1260ha (pod drogę),
650) 295/2 dzielona na działki: 295/3 o pow. 2,0725ha, 295/4 o pow. 0,7862ha (pod drogę), 295/5 o pow. 0,3511ha, 295/6 o pow. 0,7490ha (pod drogę) i 295/7 o pow. 0,4854ha,
651) 387/2 dzielona na działki: 387/3 o pow. 2,0699ha (pod drogę), 387/4 o pow. 0,2301ha i 387/5 o pow. 5,0589ha,
652) 293/6 dzielona na działki: 293/10 o pow. 1,1534ha, 293/11 o pow. 0,5738ha (pod drogę) i 293/12 o pow. 2,2552ha,
653) 291/2 dzielona na działki: 291/3 o pow. 0,2617ha, 291/4 o pow. 0,6681ha (pod drogę) i 291/5 o pow. 3,4926ha,
654) 183/5 dzielona na działki: 183/13 o pow. 0,0322ha (pod drogę), 183/14 o pow. 0,0257ha (pod drogę) i 183/15 o pow. 0,9109ha,
655) 334 dzielona na działki: 334/1 o pow. 1,1703ha (pod drogę) i 334/2 o pow. 1,6657ha,
656) 335/2 dzielona na działki: 335/3 o pow. 0,5408ha (pod drogę), 335/4 o pow. 0,2499ha, 335/5 o pow. 0,3744ha (pod drogę) i 335/6 o pow. 0,0587ha,
657) 227 dzielona na działki: 227/1 o pow. 0,0969ha (pod drogę) i 227/2 o pow. 0,5054ha,
658) 181 dzielona na działki: 181/1 o pow. 0,0282ha (pod drogę) i 181/2 o pow. 1,0722ha,
659) 198 dzielona na działki: 198/1 o pow. 0,2295ha, 198/2 o pow. 0,2379ha (pod drogę) i 198/3 o pow. 0,1574ha,
660) 290/9 dzielona na działki: 290/16 o pow. 0,0139ha, 290/17 o pow. 0,7340ha (pod drogę) i 290/18 o pow. 0,3112ha,
661) 197 dzielona na działki: 197/1 o pow. 0,0664ha (pod drogę) i 197/2 o pow. 0,8137ha,
662) 336/6 dzielona na działki: 336/7 o pow. 1,0519ha, 336/8 o pow. 2,6761ha (pod drogę) i 336/9 o pow. 0,0701ha,
663) 182 dzielona na działki: 182/1 o pow. 0,0225ha, 182/2 o pow. 0,1750ha (pod drogę) i 182/3 o pow. 0,4530ha,
664) 199 dzielona na działki: 199/1 o pow. 0,0105ha (pod drogę) i 199/2 o pow. 0,3735ha,
665) 296/2 dzielona na działki: 296/3 o pow. 5,4021ha, 296/4 o pow. 3,8392ha (pod drogę) i 296/5 o pow. 0,1009ha,
666) 222/1 dzielona na działki: 222/3 o pow. 0,0264ha (pod drogę) i 222/4 o pow. 2,5120ha,
667) 290/6 dzielona na działki: 290/12 o pow. 0,1813ha (pod drogę) i 290/13 o pow. 4,4685ha,
668) 393 dzielona na działki: 393/1 o pow. 0,3387ha (pod drogę) i 393/2 o pow. 0,2997ha,
669) 396 dzielona na działki: 396/1 o pow. 0,1490ha (pod drogę) i 396/2 o pow. 2,0428ha,
670) 313 dzielona na działki: 313/1 o pow. 0,0234ha (pod drogę) i 313/2 o pow. 1,0764ha,
671) 333 dzielona na działki: 333/1 o pow. 0,0441ha, 333/2 o pow. 0,0444ha (pod drogę), 333/3 o pow. 0,2489ha, 333/4 o pow. 0,0963ha (pod drogę), 333/5 o pow. 0,0513ha i 333/6 o pow. 0,0160ha (pod drogę) ,
672) 228 dzielona na działki: 228/1 o pow. 0,0409ha (pod drogę) i 228/2 o pow. 0,3773ha,
673) 183/1 dzielona na działki: 183/6 o pow. 0,0019ha i 183/7 o pow. 0,0059ha (pod drogę),
674) 183/2 dzielona na działki: 183/8 o pow. 0,1154ha i 183/9 o pow. 0,1096ha (pod drogę),
675) 183/4 dzielona na działki: 183/10 o pow. 0,0027ha, 183/11 o pow. 0,0995ha (pod drogę) i 183/12 o pow. 0,1687ha,
676) 223 dzielona na działki: 223/1 o pow. 1,3340ha (pod drogę) i 223/2 o pow. 0,0325ha,
677) 437 dzielona na działki: 437/1 o pow. 0,0090ha, 437/2 o pow. 0,0218ha (pod drogę) i 437/3 o pow. 0,0790ha,
678) 226 dzielona na działki: 226/1 o pow. 0,0866ha (pod drogę) i 226/2 o pow. 0,0306ha,
679) 340 dzielona na działki: 340/1 o pow. 0,0013ha, 340/2 o pow. 0,0432ha (pod drogę) i 340/3 o pow. 0,0473ha,
680) 292/2 dzielona na działki: 292/5 o pow. 0,3035ha, 292/6 o pow. 0,6887ha, 292/7 o pow. 1,7397ha (pod drogę) i 292/8 o pow. 5,9636ha,
681) 293/4 dzielona na działki: 293/7 o pow. 1,3634ha, 293/8 o pow. 0,8704ha (pod drogę) i 293/9 o pow. 2,4306ha,
682) 337/5 dzielona na działki: 337/8 o pow. 0,9039ha i 337/9 o pow. 0,7831ha (pod drogę),
683) 337/7 dzielona na działki: 337/12 o pow. 0,0050ha (pod drogę) i 337/13 o pow. 1,6871ha,
684) 292/1 dzielona na działki: 292/3 o pow. 0,0006ha (pod drogę) i 292/4 o pow. 0,0044ha,
685) 337/6 dzielona na działki: 337/10 o pow. 0,0035ha (pod drogę) i 337/11 o pow. 0,0076ha,
686) 290/8 dzielona na działki: 290/14 o pow. 0,0352ha (pod drogę) i 290/15 o pow. 0,0014ha,

● **gmina Suwałki obręb 0008 Dubowo Drugie:**

687) 63/5 dzielona na działki: 63/9 o pow. 1,0674ha, 63/10 o pow. 0,5675ha (pod drogę) i 63/11 o pow. 0,5130ha,
688) 207 dzielona na działki: 207/1 o pow. 0,9926ha (pod drogę) i 207/2 o pow. 0,7761ha,
689) 62 dzielona na działki: 62/1 o pow. 1,2172ha, 62/2 o pow. 0,4253ha (pod drogę) i 62/3 o pow. 0,3197ha,
690) 59 dzielona na działki: 59/1 o pow. 1,2793ha, 59/2 o pow. 0,6485ha (pod drogę) i 59/3 o pow. 0,2856ha,
691) 66/1 dzielona na działki: 66/6 o pow. 0,8020ha, 66/7 o pow. 0,2469ha (pod drogę) i 66/8 o pow. 0,3230ha,
692) 221 dzielona na działki 221/1 o pow. 1,1531ha (pod drogę) i 221/2 o pow. 1,9001ha,
693) 29 dzielona na działki: 29/1 o pow. 0,1282ha, 29/2 o pow. 0,3773ha (pod drogę), 29/3 o pow. 1,1565ha,
694) 49/2 dzielona na działki: 49/3 o pow. 0,0349ha, 49/4 o pow. 1,3235ha (pod drogę), 49/5 o pow. 0,0603ha i 49/6 o pow. 0,8460ha,
695) 48/2 dzielona na działki: 48/5 o pow. 0,1116ha (pod drogę) i 48/6 o pow. 0,5504ha,
696) 47/2 dzielona na działki: 47/5 o pow. 0,0662ha (pod drogę) i 47/6 o pow. 1,4250ha,
697) 213/2 dzielona na działki: 213/5 o pow. 0,2652ha (pod drogę) i 213/6 o pow. 0,1438ha,
698) 57 dzielona na działki: 57/1 o pow. 2,3242ha, 57/2 o pow. 0,7953ha (pod drogę) i 57/3 o pow. 0,0278ha,
699) 217 dzielona na działki: 217/1 o pow. 3,4102ha (pod drogę), 217/2 o pow. 0,7552ha i 217/3 o pow. 0,1355ha,
700) 73/1 dzielona na działki: 73/3 o pow. 0,0056ha (pod drogę), 73/4 o pow. 0,5653ha, 73/5 o pow. 0,3667ha (pod drogę) i 73/6 o pow. 0,5924ha,
701) 76/4 dzielona na działki: 76/10 o pow. 0,0112ha, 76/11 o pow. 0,7071ha (pod drogę) i 76/12 o pow. 0,0489ha,
702) 95/1 dzielona na działki: 95/3 o pow. 0,0217ha (pod drogę), 95/4 o pow. 1,0367ha i 95/5 o pow. 0,0016ha (pod drogę),
703) 78 dzielona na działki: 78/1 o pow. 0,8021ha (pod drogę) i 78/2 o pow. 0,1095ha,
704) 96/4 dzielona na działki: 96/10 o pow. 0,0790ha (pod drogę) , 96/11 o pow. 2,1306ha i 96/12 o pow. 0,2687ha (pod drogę),
705) 58 dzielona na działki: 58/1 o pow. 0,5934 ha, 58/2 o pow. 0,3997 ha (pod drogę) i 58/3 o pow. 0,0971,
706) 74/1 dzielona na działki: 74/5 o pow. 0,1734ha, 74/6 o pow. 0,5488ha (pod drogę) i 74/7 o pow. 0,5878ha,
707) 189 dzielona na działki: 189/1 o pow. 0,1285ha (pod drogę) i 189/2 o pow. 0,2732ha,
708) 191/2 dzielona na działki: 191/8 o pow. 0,0359ha (pod drogę), 191/9 o pow. 0,8592ha, 191/10 o pow. 0,0330ha (pod drogę) i 191/11 o pow. 0,7319ha,
709) 194 dzielona na działki: 194/1 o pow. 0,0577ha, 194/2 o pow. 0,0063ha (pod drogę) i 194/3 o pow. 0,2460ha,
710) 195 dzielona na działki: 195/1 o pow. 0,0421ha (pod drogę) i 195/2 o pow. 0,0848ha,
711) 200 dzielona na działki: 200/1 o pow. 0,0008ha, 200/2 o pow. 0,0439ha (pod drogę) i 200/3 o pow. 0,0583ha,
712) 224 dzielona na działki: 224/1 o pow. 0,0020ha (pod drogę), 224/2 o pow. 0,0715ha, 224/3ha o pow. 0,0129ha (pod drogę) i 224/4 o pow. 0,0871ha,
713) 70 dzielona na działki: 70/1 o pow. 0,9149ha, 70/2 o pow. 0,2662ha (pod drogę) i 70/3 o pow. 0,4166ha,
714) 71 dzielona na działki: 71/1 o pow. 0,5722ha, 71/2 o pow. 0,5443ha (pod drogę) i 71/3 o pow. 0,8795ha,
715) 67 dzielona na działki: 67/1 o pow. 0,8964ha, 67/2 o pow. 0,2774ha (pod drogę) i 67/3 o pow.0,4011ha,
716) 69 dzielona na działki: 69/1 o pow. 0,9180ha, 69/2 o pow. 0,2720ha (pod drogę) i 69/3 o pow. 0,4103ha,
717) 66/2 dzielona na działki: 66/3 o pow. 0,8238ha, 66/4 o pow. 0,2643ha (pod drogę) i 66/5 o pow. 0,3726ha,
718) 220/2 dzielona na działki: 220/6 o pow. 0,1728 ha (pod drogę), 220/7 o pow. 1,9548 ha i 220/8 o pow. 0,1553 ha (pod drogę),
719) 64/1 dzielona na działki: 64/7 o pow. 0,5763ha, 64/8 o pow. 0,5850ha (pod drogę) i 64/9 o pow. 0,6908ha,
720) 55 dzielona na działki 55/1 o pow. 0,5208ha (pod drogę) i 55/2 o pow. 0,3444ha,
721) 201/4 dzielona na działki: 201/7 o pow. 0,0269ha (pod drogę) i 201/8 o pow. 4,8231ha,
722) 222/1 dzielona na działki: 222/5 o pow. 0,2733ha (pod drogę) i 222/6 o pow. 3,5275ha,
723) 201/3 dzielona na działki: 201/5 o pow. 0,0594ha (pod drogę) i 201/6 o pow. 0,7947ha,
724) 75/1 dzielona na działki 75/5 o pow. 0,0555ha, 75/6 o pow. 0,7159ha (pod drogę) i 75/7 o pow. 0,4086ha,
725) 227/1 dzielona na działki 227/27 o pow. 1,0999ha (pod drogę) i 227/28 o pow. 4,1923ha,
726) 47/1 dzielona na działki: 47/3 o pow. 0,0714ha (pod drogę) i 47/4 o pow. 0,1365ha,
727) 48/1 dzielona na działki: 48/3 o pow. 0,0284ha (pod drogę) i 48/4 o pow. 0,0639ha,
728) 49/1 dzielona na działki: 49/7 o pow. 0,0296ha (pod drogę) i 49/8 o pow. 0,0756ha,
729) 65 dzielona na działki: 65/1 o pow. 0,8357ha, 65/2 o pow. 0,3011ha (pod drogę) i 65/3 o pow. 0,3976ha,
730) 53 dzielona na działki: 53/1 o pow. 0,4771ha (pod drogę) i 53/2 o pow. 0,6377ha,
731) 63/2 dzielona na działki: 63/6 o pow. 0,8718ha, 63/7 o pow. 0,3079ha (pod drogę) i 63/8 o pow. 0,3199ha,
732) 61 dzielona na działki: 61/1 o pow. 0,7835ha, 61/2 o pow. 0,2741ha (pod drogę) i 61/3 o pow. 0,1696ha,
733) 51 dzielona na działki: 51/1 o pow. 0,3971ha (po drogę) i 51/2 o pow. 0,3839ha,
734) 52 dzielona na działki: 52/1 o pow. 0,0381ha (po drogę) i 52/2 o pow. 0,0863ha,
735) 68 dzielona na działki 68/1 o pow. 0,7948ha, 68/2 o pow. 0,2557ha (pod drogę) i 68/3 o pow. 0,3899ha,
736) 72/2 dzielona na działki: 72/3 o pow.0,0122ha (pod drogę) i 72/4 o pow. 0,0105ha,
737) 92/2 dzielona na działki: 92/3 o pow. 0,0203ha (pod drogę) i 92/4 o pow. 0,1062ha,
738) 93/2 dzielona na działki 93/3 o pow. 0,0095ha (pod drogę) i 93/4 o pow. 0,0085ha,
739) 94/2 dzielona na działki: 94/3 o pow. 0,0079ha (pod drogę) i 94/4 o pow. 0,0032ha,
740) 193/5 dzielona na działki: 193/11 o pow. 0,0810 ha (pod drogę), 193/12 o pow. 0,0440 ha, 193/13 o pow. 0,0583ha (pod drogę), 193/14 o pow. 0,1554ha i 193/15 o pow. 0,0376ha (pod drogę),
741) 74/2 dzielona na działki: 74/3 o pow. 0,0377ha (pod drogę) i 74/4 o pow. 0,0044ha,
742) 75/2 dzielona na działki: 75/3 o pow. 0,0305ha (pod drogę) i 75/4 o pow. 0,0239ha,
743) 76/2 dzielona na działki: 76/8 o pow. 0,0171ha (pod drogę) i 76/9 o pow. 0,0293ha,
744) 95/2 dzielona na działki: 95/6 o pow. 0,0020ha (pod drogę) i 95/7 o pow. 0,0021ha,

● **gmina m. Suwałki obręb 0008:**

745) 32775 dzielona na działki: 32775/1 o pow. 0,2167ha (pod drogę) i 32775/2 o pow. 1,1841ha,
746) 32753 dzielona na działki: 32753/1 o pow. 0,0732ha (pod drogę) i 32753/2 o pow. 2,3279ha,
747) 32756 dzielona na działki: 32756/1 o pow. 0,2133ha (pod drogę) i 32756/2 o pow. 2,0468ha,
748) 32754 dzielona na działki: 32754/1 o pow. 0,1096ha (pod drogę) i 32754/2 o pow. 2,3179ha,
749) 32751 dzielona na działki: 32751/1 o pow. 0,0466ha (pod drogę) i 32751/2 o pow. 3,0300ha,
750) 32752 dzielona na działki: 32752/1 o pow. 0,0987ha (pod drogę) i 32752/2 o pow. 5,1240ha,
751) 32755 dzielona na działki: 32755/1 o pow. 0,1543ha (pod drogę) i 32755/2 o pow. 2,2124ha,
752) 32758 dzielona na działki: 32758/1 o pow. 0,0972ha (pod drogę) i 32758/2 o pow. 2,5727ha,
753) 32749/4 dzielona na działki: 32749/5 o pow. 0,2087ha (pod drogę) i 32749/6 o pow. 0,5989ha,
754) 32738 dzielona na działki: 32738/1 o pow. 0,4399ha (pod drogę) i 32738/2 o pow. 1,4636ha,
755) 32757 dzielona na działki: 32757/1 o pow. 0,0189ha (pod drogę) i 32757/2 o pow. 0,1749ha.

Informuję jednocześnie, iż na wniosek inwestora, zgodnie z art. 17 ust. 1 ustawy z dnia 10 kwietnia 2003r. o szczególnych zasadach przygotowania i realizacji inwestycji w zakresie dróg publicznych (Dz. U. z 2008r. Nr 193, poz. 1194 ze zm.), został nadany w/w decyzji rygor natychmiastowej wykonalności.

Zgodnie z art. 18 ust. 1e w/w ustawy, w przypadku, w którym dotychczasowy właściciel lub użytkownik wieczysty nieruchomości objętej decyzją o zezwoleniu na realizację inwestycji drogowej odpowiednio wyda tę nieruchomość lub wyda nieruchomość i opróżni lokal oraz inne pomieszczenia niezwłocznie, lecz nie później niż w terminie 30 dni od dnia:

1) doręczenia zawiadomienia o wydaniu decyzji, o której mowa w art. 17,
2) doręczenia postanowienia o nadaniu decyzji o zezwoleniu na realizację inwestycji drogowej rygoru natychmiastowej wykonalności albo
3) w którym decyzja o zezwoleniu na realizację inwestycji drogowej stała się ostateczna

- wysokość odszkodowania powiększa się o kwotę równą 5% wartości nieruchomości lub wartości prawa użytkowania wieczystego.

Z decyzją tą strony mogą zapoznać się w Podlaskim Urzędzie Wojewódzkim, Wydziale Infrastruktury, ul. Mickiewicza 3 w Białymstoku, pok. 326 w terminie 14 dni od dnia doręczenia niniejszego zawiadomienia. AI601112w01e



AUTOMOTO

CZĘŚCI

❑ **SPRZEDAM**

OPONY zimowe, felgi - najtaniej. 698-195-597.

KUPIĘ

AUTA całe, do kasacji, naprawy, odbiór 503-163-134.
AUTA na złom kupię i złom 603-046-324.
AUTOKOMIS,SZYBKI skup do 50.000 zł. 500-008-130.
AUTOZŁOMOWANIE, tel. 665-828-400.


693 705 805
ZŁOMOWANIE
AUT
Odbieramy własnym transportem
Wysokie ceny
A1372381 2w0a

KAŻDĄ starą Toyotę, busy japońskie 500100099.
ZŁOM i auta na złom kupię, 503-057-090.
ZŁOMOWANIE pojazdów, 85/869-14-31.

BIZNES

ALE SZYBKA GOTÓWKA - NAWET 5000 ZŁ NA ŚWIĘTA! PROSTE ZASADY, BEZ ZBĘDNYCH FORMALNOŚCI. PROVIDENT: 600 400 295 7 DNI W TYGODNIU 7.00-21.00.

USA-WIZY, www.USAinfo.pl ; 85 741 70 74.

KREDYTY/POŻYCZKI

ATRAKCYJNE pożyczki bez BIK , ZUS, US do 500 tys. zł do 30 lat dla wszystkich. Tel. 85/653-70-60.

BANKOWE kredyty gotówkowe. Akceptujemy różne źródła dochodu. Wysokie kwoty. Szybka decyzja. Białystok (85)742-13-21 Bielsk Podlaski (85)657-85-26.

BEZ BIK-u, pożyczki, chwilówki, 510-026-314.
BEZ zaświadczeń pożyczka 500 zł natychmiast całe województwo tel. (85)732-30-22.
KORZYSTNA pożyczka bez zaświadczeń, bez BIK, od 500 zł do 10000 zł Agerta Holding www.agerta.pl Białystok ul. Słonimska 5/6 tel. 85 67 23 117, ul. św. Mikołaja 1 lok. 4 tel. 85 67 23 118, 508 493 107, 508 493 102.

NOWOŚĆ! CHWILÓWKI DO 10 TYS., KONSOLIDACJA DO 300 TYS. NA OŚWIADCZENIE. DORADCA 781-861-880.

POZABANKOWA 796-787-531.

POŻYCZKA bez BiK. Całe województwo, tel. 668-681-844.

SZYBKA gotówka- nawet do 5000 zł! Sprawdź nas! Provident 600 400 288.
SZYBKA pożyczka, tel. 664-064-179.

MATRYMONIALNE

BIURA MATRYMONIALNE

BIURO „Mariaż", 604-167-379, (85)675-13-15.

NAUKA

KURSY

AUTOMOBILKLUB - prawo jazdy. 85/732-76-85.

NIERUCHOMOŚCI

KUPIĘ

SIEDLISKO z domem do remontu 668642268.

SPRZEDAM

BLASZAKI garaże- tanio i solidnie, (85)730-18-00, 694-052-905.
BLASZAKI garaże tanio, transport montaż gratis, 506-900-520, (52)348-71-48, (41)263-27-42.
BLASZAKI, solidne, wzmocnione (85)874-53-66.
GARAŻE blaszane-wzmocnione. Dowóz, montaż gratis-cały kraj Producent (85)7335211, 509038426 www.robstal.pl Raty.
GARAŻE, blaszaki- tanio, tel. 505-126-033.
M3, 56m, lp, cegła, LDolina 502025262.
47M2, Czarna Białostocka. 90 tys., 504-155-434.
7,5H, Kol. Zastocze, 795-274-404.

PRACA

ZATRUDNIĘ

MĘŻCZYZNĘ do pracy w gospodarstwie rolnym tel. 512-008-629.

ROLNICTWO

KUPIĘ

******BYDŁO** w każdej kondycji, maciory- 4 zł/kg, knury- 3 zł/kg. Wyrejestrowanie, faktura. Najwyższe ceny, 663-041-519, 695-187-861.

*******BYDŁO każdej kondycji. Całe Podlasie, 797-617-032.**

**SKUP MACIOR- 4,30 ZŁ/KG, KNURÓW - 3,10 ZŁ/KG, BYDŁA KAŻDEJ KLASY. ODBIÓR Z GOSPODARSTWA., TEL. 513-868-957.

***BYDŁO, trzoda każdej klasy, 510-474-331.**

***SKUP Jałowic Hodowlanych Cielnych 2- 8 miesiąca. Szybkie płatności! Odbiór z gospodarstwa! PH KONRAD tel. 664-942-060, 86/215-11-15 wew. 21.**

KNURY kupię, tel. 694-933-680, (85)685-22-45.
PRASĘ belującą kupię, tel. 604-104-335.
SKUP koni oraz bydła rzeźnego. 603-651-516.

SPRZEDAM

***500** maszyn ze Szwecji, kombajny zbożowe różne 30 sztuk, Ursusy, Zetory, pługi, talerzówki, agregaty, żmijki, grubery, wały, gniotowniki, rozsiewacze, siewniki, przetrząsarki, przednie napędy. Raty 0,6% m-c.. Przasnysz 692-999-007.

***SKUP bydła rzeźnego: krowy, buhaje, jałówki. Atrakcyjne ceny! Szybkie płatności! Odbiór zwierząt z gospodarstwa! PH KONRAD, tel. 600-020-203, 606-989-887.**

***SPRZEDAŻ: Jałowic HF hodowlanych, Jałowic i Pierwiastek z Niemiec. Wolne od IBR i BVD. Duży wybór ras. Wysoka jakość i wydajność mleczna. Selekcje za granicą. Konkurencyjne ceny! PH KONRAD ul. Poligonowa 28c, Łomża, tel. 86/215-11-15 wew.22.**

AGROFINANSE: Atrakcyjny kredyt na zakup zwierząt hodowlanych dla rolników. tel: 801-002-212, 888-566-402.

DOJARNIE rurociągowe, schładzalniki mleka- montaż, zamiana, atesty, tel: (87)423-48-77, 603-860-885.

JAŁOWICE cielne hodowlane w ciągłej sprzedaży na bazie w Krasowie Wielkim 8 koło Szepietowa, tel./fax: (86)476-16-91, tel/fax:(65)573-86-31, tel. (65)572-73-36.

PRZEDSIĘBIORSTWO Holstein: oferujemy jałowice wysokocielne, krowy pierwiastki HF. Nowość! Raty! Skup jałowic cielnych 2-5 miesięcy. 85/650-15-61, 600-783-948.

ROL-MIX oferuje jałowice hodowlane z dolewem HF oraz jałówki mięsne. Dowóz zwierząt do odbiorcy, 602-731-229, (61)437-75-27.

ZAPRASZAMY do punktu sprzedaży jałowic PH KONRAD w Szepietowie. SZEROKI WYBÓR RAS. KONKURENCYJNE CENY! Szepietowo, ul. Przemysłowa 11, tel. 86/476-28-34.

RÓŻNE

KUPIĘ

***ZŁOM** kupię, odbiorę.508-127-829.
BRZOZA, dąb, grab, olcha, jesion, 661-921-290.
BRZOZĘ, olchę, dąb, las, tel. 501-179-456.
KUPIĘ drewno papierówka, tel. 728-998-381.
SKUP monet. Rocha12/16 857445925.
SOSNĘ, świerk, brzozę, olchę, dąb, tel. 608-713-032.

TURYSTYKA

****BELGIA,** Holandia, Niemcy -sobota, niedz., czwartek DVD 85/747-00-01, 602-664-771.
BELGIA Holandia czw. śr., pt. 502-701-966.
HOLANDIA, Belgia: piątek, wtorek 518-349-303.
LONDYN, Luton piątek -osoby, paczki pod adres. 880-276-556.

USŁUGI

ANTENY

ANTENY, tunery, montaż, naprawa 603-220-913.

AUTOMOTO

AUTOHOLOWANIE busy, maszyny.604359907
AUTOHOLOWANIE osobowe, ciężarowe do 10t. 504-974-277.

BUDOWA, REMONT

* POLBRUK solidnie, tel. 606-910-934.
ADAPTACJE poddaszy, regipsy, szpachlowanie, glazury, Suwałki, okolice, 510-412-369.
DACHY, wykończenia wnętrz. 607-683-191.
DACHY, wykończenia, tel. 784-821-633.
GLAZURA, terakota, remonty. 502-741-315.
MALOWANIE szpachlowanie glazura 693121622.
POLBRUK, tanio, solidnie. 506-920-373.
POSADZKI agregatem 510453001.
POSADZKI agregatem, tel. 509-894-878.
POSADZKI agregatem, tel. 511-661-237.
PRACE wykończeniowe -tanio. 728-386-677.
STUDNIA, pompy ciepła, 604-651-727.
STUDNIE pompy ciepła, tanio. 600-772-149.
STUDNIE wiercone -solidnie! 504-320-592.

SZAMBA betonowe zimą tanio 600-588-666.

TYNKI, remonty, wykończenia, tel. 666-554-551.
WYKOŃCZENIA remonty dociepelnia 608361837.

CYKLINOWANIE

CYKLINOWANIE, tel. 518-437-833.

CZYSZCZENIE DYWANÓW

CZYSZCZENIE dywanów, tapicerki, żaluzji, Odbieramy odwozimy 607-149-302, 85/7326062.

DACHY

DACHY- krycie! Najtaniej!!! 604-590-996.
DACHY, więźby, krycie. Tel. 509524707.
KRYCIE, więźba, budowa poddaszy. Elewacje, ocieplenie domów. Suwałki, ok. 501-564-471.

HYDRAULICZNE

HYDRAULIK solidnie 85/7419382, 668-18-36-66.

NAPRAWA RTV

NAPRAWA LCD i RTV 85/6617-631, 602-120-966.
TELENAPRAWA LCD, tel. 603-220-913.

OGRODZENIA

POGOTOWIE bramowe autom bramy 856632639.

OKNA I DRZWI

OKNA PCV, drzwi. Zimowe rabaty! Profesjonalny montaż, tel. 85/746-14-46, 602-488-413.
REGULACJA, uszczelnianie okien. 600-380-772.

ROLNICTWO

NAPRAWY ciągników silników osi. 607-607-679.

TYNKARSKIE

TYNKI agregatem, Suwałki, ok. 510-412-369.

ZDROWIE

BIOREZONANS

KOMPUTEROWE badania, alergie 85/743-23-29.
RZUĆ palenie Starobojarska 8 lok2 85/743-23-29.

GASTROLOG

HEMOROIDY nieoperacyjnie, alergie 85/7432329.

GINEKOLOG

A-Z Ginekolog Tanio 502-865-184.

GINEKOLOG A-Z. Profesjonalnie, dyskretnie, tel. 515-682-812.

GINEKOLOG pomoc 797-548-068.

PSYCHIATRA

*CHOROSZUCHA - PSYCHIATRZY. ALKOHOLOWE ODTRUCIA, ESPERAL (CHIRURG). NERWICE, DEPRESJE, ZAB. SEKSUALNE. UL. PODLEŚNA 16, TEL. 85 732 77 35, 698-664-783. WWW.CPCHOROSZUCHA.PL

ALKOHOLOWE odtrucia, esperal, psychiatria. VIRTUS, Antoniuk Fabryczny 10, (85)661-53-33

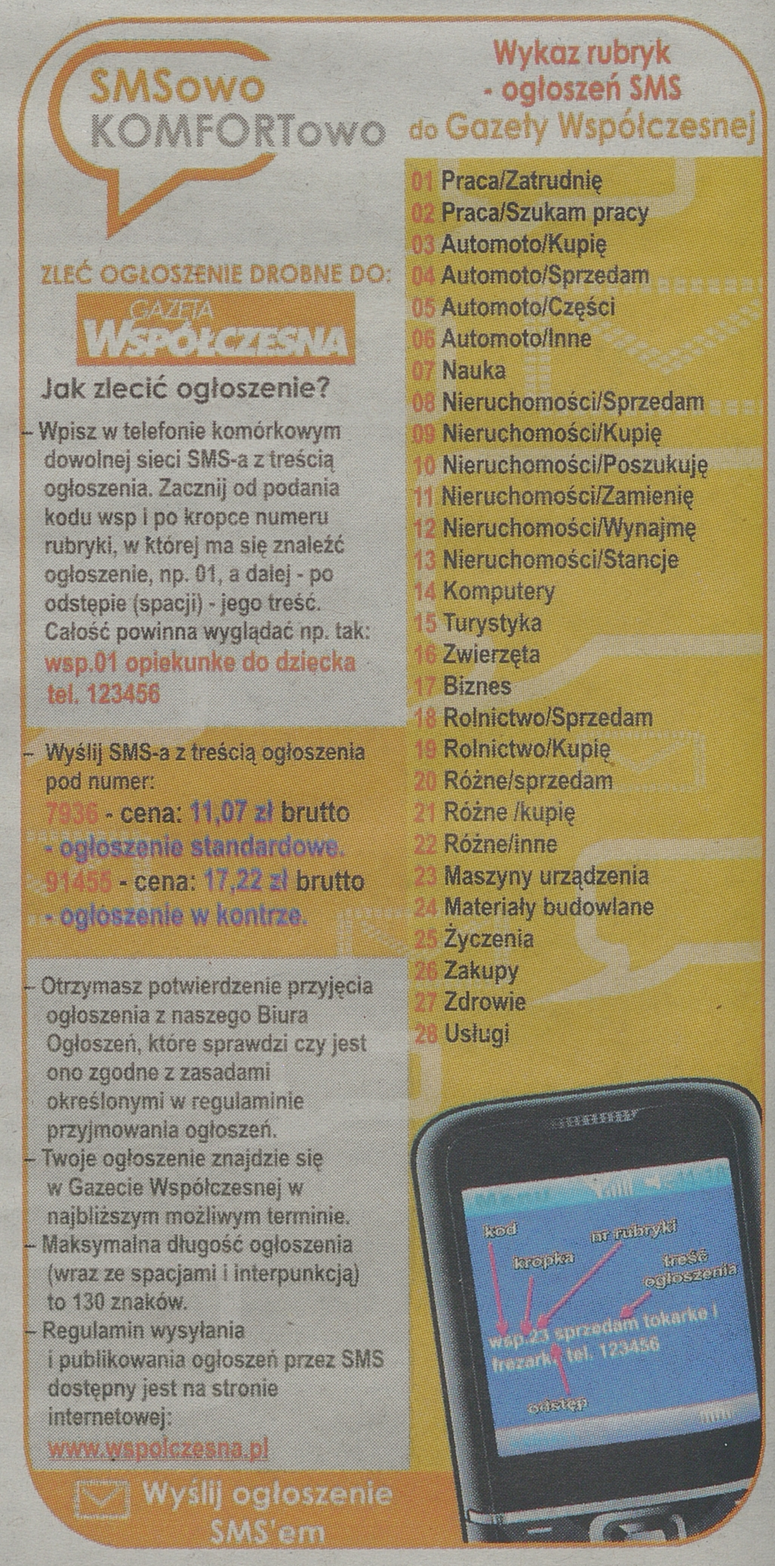

Z wielkim smutkiem przyjęliśmy wiadomość o śmierci naszego Kolegi

WIESŁAWA KIEREJSZY

RODZINIE I BLISKIM
składamy wyrazy głębokiego współczucia

Zarząd i pracownicy Suwalskiej Spółdzielni Mieszkaniowej w Suwałkach

Syndyk masy upadłości ARTBUD Sp. z o.o. w Gródku ogłasza pisemny przetarg ofertowy na sprzedaż nieruchomości:

- zabudowana działka gruntu nr 2094 o pow. 0,7673 ha położona w Gródku przy ul. Fabrycznej 10 (KW BI1B /00002688/8) – cena wywoławcza netto 808 000,00 zł,
- działka gruntu nr 1170/1 o pow. 0,0287 ha położona w Białymstoku przy ul. Żelaznej (KW BI1B /00146031/9) – cena wywoławcza netto 206 000,00 zł.

Pisemne oferty, zgodne z regulaminem przetargu, należy składać do 4.01.2013 r. na adres: Syndyk Józef Gliński, Bombla 34, 16-140 Korycin. Regulamin przetargu, dodatkowe informacje: www.artbud1.pl oraz tel. 668 167 601.

www.dawro.pl

Syndyk masy upadłości ARTBUD Sp. z o.o. w Gródku ogłasza pisemny przetarg ofertowy na sprzedaż ruchomości należących do upadłego:

- Samochód ciężarowy Gaz Gazelle szt. 2 cena wyw. netto – 8 000,00 zł,
- Koparko-ładowarka LOCUST 903 szt. 1 – 35 000,00 zł,
- Zagęszczarka KC 330 KM186FE szt. 1 – 4 000,00 zł,
- Agregat KRAFTMANN szt. 1 – 17 000,00 zł,
- Rusztowania elewacyjne zestaw – 45 000,00 zł.

Pisemne oferty należy składać do 4.01.2013 r. na adres: Syndyk Józef Gliński, Bombla 34, 16-140 Korycin. Regulamin przetargu, dodatkowe informacje: www.artbud1.pl oraz tel. 500 032 074, 668 167 601.

www.dawro.pl

OGŁOSZENIE BURMISTRZA SZCZUCZYNA

o wyłożeniu do publicznego wglądu projektu miejscowego planu zagospodarowania przestrzennego odcinka trasy linii 400 kV Ełk – Łomża na terenie Gminy Szczuczyn wraz z prognozą oddziaływania na środowisko.

Na podstawie art. 17 pkt 9 ustawy z dnia 27 marca 2003 r. o planowaniu i zagospodarowaniu przestrzennym (tj. Dz. U. z 2012 r. poz. 647) oraz art. 39 i 40 ustawy z dnia 3 października 2008 r. o udostępnianiu informacji o środowisku i jego ochronie, udziale społeczeństwa w ochronie środowiska oraz o ocenach oddziaływania na środowisko (Dz. U. Nr 199, poz. 1227 z 2008 r. z późn. zm.) **ogłaszam o wyłożeniu do publicznego wglądu projektu miejscowego planu zagospodarowania przestrzennego odcinka trasy dwutorowej linii elektroenergetycznej 400 kV Ełk - Łomża na terenie Gminy Szczuczyn wraz z prognozą oddziaływania na środowisko.**

Wyłożenie odbywać się będzie w dniach **od 28 grudnia 2012 r. do 18 stycznia 2013 r.** w siedzibie Urzędu Miejskiego w Szczuczynie przy ulicy Kilińskiego 61 w pokoju nr 5 (parter) w godzinach pracy Urzędu.

Dyskusja publiczna nad przyjętymi w projekcie dokumentu rozwiązaniami odbędzie się w dniu **11 stycznia 2013 r. o godz. 10.00** w świetlicy przy remizie OSP w Szczuczynie przy ulicy Strażackiej 11.

Osoby fizyczne i prawne oraz jednostki organizacyjne nie posiadające osobowości prawnej mogą wnosić uwagi dotyczące projektu planu oraz prognozy, które należy składać na piśmie do Burmistrza Szczuczyna na adres: Urząd Miejski w Szczuczynie, ul. Plac Tysiąclecia 23, 19-230 Szczuczyn – w nieprzekraczalnym terminie do dnia **1 lutego 2013 r.**

Uwagi mogą być wnoszone ponadto ustnie do protokołu oraz za pomocą środków komunikacji elektronicznej – bez konieczności opatrywania ich bezpiecznym podpisem elektronicznym na adres: um@szczuczyn.pl

Organem właściwym do rozpatrzenia uwag jest Burmistrz Szczuczyna.

Burmistrz Szczuczyna: Artur Kuczyński

OGŁOSZENIE WÓTA GMINY KUŹNICA

o przystąpieniu do sporządzenia miejscowego planu zagospodarowania przestrzennego terenów produkcyjno-składowych w obrębie wsi Czuprynowo, gmina Kuźnica

Na podstawie art. 17 pkt 1 ustawy z dnia 27 marca 2003 r. o planowaniu i zagospodarowaniu przestrzennym (tj. Dz. U. z 2012 r. poz. 647) oraz w związku z art. 39 ust. 1 ustawy z dnia 3 października 2008 r. o udostępnianiu informacji o środowisku i jego ochronie, udziale społeczeństwa w ochronie środowiska oraz o ocenach oddziaływania na środowisko (Dz. U. Nr 199, poz. 1227 z póź. zm.), w ramach przeprowadzania strategicznej oceny oddziaływania na środowiska, zawiadamiam o podjęciu przez o podjęciu przez Radę Gminy Kuźnica uchwały Nr XVII/102/12 z dnia 30 listopada o przystąpieniu do sporządzenia miejscowego planu zagospodarowania przestrzennego terenów produkcyjno-składowych w obrębie wsi Czuprynowo, gmina Kuźnica. Przedmiotem opracowania będzie teren zlokalizowany w sąsiedztwie istniejącego terminalu przeładunkowego przy linii kolejowej jako uzupełnienie zabudowy związanej z działalnością terminalu.

W ramach opracowania sporządzona zostanie prognoza oddziaływania na środowisko.

Zainteresowani mogą zapoznać się z dokumentacją sprawy w siedzibie Urzędu Gminy w Kuźnicy, Plac Tysiąclecia Państwa Polskiego 1, 16-123 Kuźnica.

Wnioski do planu, prognozy i postępowania w tej sprawie można wnosić w terminie do 20 stycznia 2013 r., w formie:
- pisemnej (na adres: Urząd Gminy w Kuźnicy, Plac Tysiąclecia Państwa Polskiego 1, 16-123 Kuźnica),
- ustnej do protokołu (w siedzibie Urzędu),
- drogą elektroniczną pod adresem: ug-kuznica.pbip.pl

Wniosek powinien zawierać nazwisko i imię lub nazwę oraz adres wnioskodawcy

WÓJT GMINY KUŹNICA

OGŁOSZENIE

Miasto Grajewo działając przez Zakład Administracji Domów Mieszkalnych w Grajewie ogłasza III przetarg nieograniczony na najem lokalu użytkowego położonego w Grajewie na os. Broniewskiego 3 o pow. 102,00 m² z przeznaczeniem na placówkę handlową, usługowo-biurową lub inną działalność nieuciążliwą.

Szczegółowe informacje o lokalu i warunkach przetargu można uzyskać w Dziale Technicznym Zakładu ADM pod nr. tel. 86-273-08-83 lub na stronie internetowej www.bip.um.grajewo.pl

BIURO OBSŁUGI KLIENTA
przy ulicy
Św. Mikołaja 1

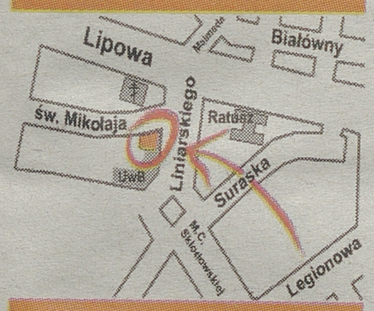

tel. 85 748-96-02,85 748+96-03
fax 85 748-96-06
ogloszenia.bialystok@mediaregionalne.pl

Regionalny Ośrodek EFS

Białystok

OWOP

Zespół Regionalnego Ośrodka Europejskiego Funduszu Społecznego w Białymstoku, prowadzonego przez Ośrodek Wspierania Organizacji Pozarządowych, pragnie serdecznie podziękować swoim Klientom za zaufanie. W roku 2012 z naszych bezpłatnych usług – animacyjnych, informacyjnych, doradczych i szkoleniowych – skorzystało ponad 420 osób reprezentujących przeszło 230 różnych instytucji, organizacji i firm z terenu Miasta Białystok oraz powiatów białostockiego, bielskiego, hajnowskiego i siemiatyckiego. Nasi doradcy spędzili z Klientami Ośrodka ponad 400 godzin na konsultacjach dotyczących wstępnego planowania działań, tworzenia wniosków o dofinansowanie konkretnych projektów w ramach Programu Operacyjnego Kapitał Ludzki jak również zarządzania dofinansowanymi już przedsięwzięciami (głównie rozwiązywanie bieżących problemów wynikających z realizacji projektów EFS). Natomiast w zorganizowanych przez nas szkoleniach dotyczących różnych zagadnień związanych z tworzeniem i wdrażaniem projektów współfinansowanych z Europejskiego Funduszu Społecznego wzięło udział 284 uczestniczek i uczestników.

W tym roku nasza animatorka pomogła zawiązać 2 partnerstwa strategiczne: Partnerstwo na rzecz rozwoju Gminy Gródek oraz Porozumienie partnerskie na rzecz rozwoju i wspierania inicjatyw lokalnych w Łapach-Osse. Kontynuowana była też współpraca z partnerstwami zawartymi z pomocą animatora RO EFS w latach 2010-2011: Partnerstwem na rzecz rozwoju społeczno-edukacyjnego Miasta i Gminy Bielsk Podlaski oraz Porozumieniem o współpracy na rzecz rozwoju Gminy Białystok. Punkt Informacyjny Ośrodka udzielił łącznie ok. 275 informacji pytającym Klientom (drogą e-mailową, telefonicznie oraz poprzez kontakt osobisty). A w wyniku przeprowadzonej przez Krajowy Ośrodek EFS w listopadzie br. weryfikacji otrzymaliśmy Złoty Certyfikat.

W roku 2013 będziemy kontynuować naszą bezpłatną działalność. Już dziś zachęcamy Państwa do skorzystania z naszych usług. Nowością w ofercie Ośrodka będą wizyty wspierające doradców. Ich celem jest kompleksowe wsparcie w trakcie realizacji projektu współfinansowanego ze środków EFS. Swoją ofertę kierujemy szczególnie do jednostek samorządu terytorialnego, szkół i organów prowadzących, przedszkoli, organizacji pozarządowych, podmiotów z terenów wiejskich.

Dziękując za współpracę w tym roku, życzymy Państwu spokojnych i rodzinnych Świąt Bożego Narodzenia oraz pomyślności i samych dobrych decyzji w roku 2013. Zapraszamy do naszego Ośrodka przy ul. Ks. Abramowicza 1 (www.bialystok.roEFS.pl).

KAPITAŁ LUDZKI
NARODOWA STRATEGIA SPÓJNOŚCI

Województwo Podlaskie

UNIA EUROPEJSKA
EUROPEJSKI FUNDUSZ SPOŁECZNY

Projekt współfinansowany przez Unię Europejską w ramach Europejskiego Funduszu Społecznego

Prenumerujesz

60 lat GAZETA WSPÓŁCZESNA Blisko Was



Codziennie najświeższe informacje z Twojego regionu



Oszczędność – aż do 30% w stosunku do ceny, jaką zapłaciłbyś kupując gazetę w normalnej sprzedaży



Prezenty i niespodzianki, które szykujemy specjalnie dla Prenumeratorów Gazety Współczesnej

– zyskujesz!

WIĘCEJ INFORMACJI: www.wspolczesna.pl/prenumerata; prenumerata@wspolczesna.pl; telefon: 85 748 95 00

Piłka halowa >>

Oświatowe granie

Zarząd Oddziału Związku Nauczycielstwa Polskiego w Grajewie oraz Miejski Ośrodek Sportu i Rekreacji w Grajewie zapraszają na VII Mistrzostwa Województwa Podlaskiego Pracowników Oświaty w halowej piłce nożnej pod honorowym patronatem burmistrza miasta. Odbędą się one w sobotę 12 stycznia 2013 r. w hali sportowej MOSiR w Grajewie.

W turnieju udział mogą wziąć drużyny reprezentujące placówki oświaty, uczelnie, miasta czy gminy, a grać mogą osoby zatrudnione w tych placówkach na stałych umowach o pracę (nauczyciele, pracownicy administracji i obsługi), którzy mogą być zrzeszeni w Podlaskim Okręgowym Związku Piłki Nożnej. Chętnie widziane też są zespoły z sąsiednich województw.

Informacje i zgłoszenia pod adresem: Miejski Ośrodek Sportu i Rekreacji, 19-200 Grajewo, ul. Strażacka 2, tel/faks 86 261-34-11 lub wieczorem 0-604 55-08-60. Email: wieje@wp.pl **(graj)**

Krótko

▲ **PIŁKA NOŻNA** Półtora roku przed mistrzostwami świata w Brazylii w Fortalezie otwarto pierwszy stadion, który został wybudowany na tę imprezę. Budowa areny Castelao kosztowała 190 mln euro. Na jej trybunach może zasiąść 67 tysięcy widzów.

Lotto

Losowania z 16 grudnia
Multi Multi (godz. 14)
4, 5, 10, 11, 14, 15, 21, 23, 24, 26, 30, 33, 34, 47, 49, 51, 57, 74, 76, 80 **Plus:** 10.
Multi Multi (godz. 22.15): 1, 2, 3, 9, 11, 12, 18, 20, 21, 26, 28, 33, 58, 60, 63, 64, 69, 70, 78, 80 **Plus:** 78.

Narciarstwo klasyczne >> Puchar Świata kobiet

Szybkie biegi Kowalczyk

Justyna Kowalczyk po zwycięstwie w Kanadzie została liderką Pucharu Świata.

Justyna Kowalczyk (AZS AWF Katowice) wygrała w niedzielę w kanadyjskim w Canmore bieg łączony 2x7,5 km narciarskiego Pucharu Świata i objęła prowadzenie w klasyfikacji generalnej. To jej drugi triumf w tym sezonie, a dwudziesty trzeci w karierze.

Druga była Finka Anne Kylloenen – 34,9 s straty, a na najniższym stopniu podium stanęła Norweżka Vibeke Skofterud – 35,0.

W sobotę w sprincie techniką dowolną podopieczna Aleksandra Wierietielnego zajęła dopiero 21. miejsce. W biegu łączonym zdobywała już wcześniej medale igrzysk olimpijskich i mistrzostw świata, więc można było oczekiwać znacznie lepszego występu.

Pierwszą część dystansu zawodniczki pokonywały techniką klasyczną. To mocniejsza strona Kowalczyk, więc od początku Polka nadawała ton rywalizacji. Po niespełna pięciu kilometrach narzucone tempo wytrzymywała już tylko Kristin Stoermer Steira. Jednak i Norweżka jeszcze przed zmianą nart zaczęła zostawać w tyle.



PAP

Justyna Kowalczyk przed Norweżką Marit Bjoergen. Polka objęła prowadzenie w klasyfikacji Pucharu Świata.

Drugą połowę dystansu, stylem dowolnym, trzykrotna zdobywczyni Kryształowej Kuli pokonała samotnie, a w pewnym momencie jej przewaga nad grupą pościgową wynosiła już prawie minutę. Linię mety minęła niezagrożona.

– Warunki były tutaj świetne, a trasy wymagające i doskonale przygotowane, czyli dokładnie takie, jakie lubię najbardziej. Rywalizacja przebiegła zgodnie z planem. Zamierzałam uzyskać możliwie dużą przewagę na półmetku, a później odpierać ataki rywalek. Myślałam, że ta druga część będzie trudniejsza do zrealizowania – przyznała na mecie Kowalczyk.

Łącznie swoje konto w PŚ Polka powiększyła o 130 punktów, bo najszybsza była także na dwóch lotnych premiach. Dzięki temu objęła prowadzenie w cyklu. W klasyfikacji generalnej o 33 punkty wyprzedza ósmą w niedzielę Amerykankę Kikkan Randall i o 65 Marit Bjoergen. Dotychczasowa liderka, podobnie jak kilka innych czołowych Norweżek, odpuściła starty w Kanadzie i we włoskich Alpach przygotowuje się do cyklu Tour de Ski.

Kowalczyk zawsze z Canmore wraca do w dobrym humorze. W tym roku odniosła dwa zwycięstwa (w czwartek triumfowała na 10 km st. klasycznym), a łącznie w dziewięciu startach siedem razy stała na podium, w tym czterokrotnie na najwyższym stopniu. **(PAP)**

Piłka nożna >> Liga hiszpańska

Real już bez szans

Piłkarze Realu Madryt w 16. kolejce hiszpańskiej ekstraklasy tylko zremisowali u siebie z Espanyolem Barcelona 2:2. Ich strata do prowadzącej Barcelony, która w meczu na szczycie pokonała inny stołeczny zespół – Atletico 4:1, wzrosła do 13 punktów.

– Losy tytułu są już praktycznie rozstrzygnięte. Na tym etapie rywalizacji 13 punktów to zbyt duża strata. To dla mnie i drużyny nowe doświadczenie, ale musimy wygrywać kolejne spotkania, nawet ze świadomością, że mistrzostwo nam uciekło – powiedział trener Realu Jose Mourinho.

Przedostatni w tabeli Espanyol sprawił „Królewskim" sporo problemów. Goście prowadzili od 31. minuty, kiedy Ikera Casillasa pokonał, mimo asysty dwóch obrońców, Sergio Garcia. Niespełna kwadrans później wyrównał Cristiano Ronaldo po podaniu reprezentanta Niemiec Samiego Khediry. To jego 14. trafienie w sezonie. Trzy minuty po przerwie Portugalczyk popisał się asystą, a drugiego gola dla obrońców tytułu uzyskał jego rodak Fabio Coentrao.

Gdy wydawało się, że wynik nie ulegnie zmianie i drużyna trenera Mourinho odniesie trzecie z rzędu ligowe zwycięstwo, wyrównał Urugwajczyk Juan Albin. Uczynił to dwie minuty przed końcem regulaminowego czasu gry.

„Królewscy" z dorobkiem 33 punktów nadal zajmują trzecie miejsce. O cztery więcej ma ich lokalny rywal Atletico, a prowadzi Barcelona, która zgromadziła 46 pkt. **(PAP)**

Tenis stołowy >> Dzieci garną się do gry

Wielki turniej, wielka radość

Takiego turnieju tenisa stołowego w Białymstoku jeszcze nie było. Do zawodów zorganizowanych przez UKS Sovit oraz Publiczne Gimnazjum Nr 16 zgłosiło się aż 170 dzieci!

– Zainteresowanie przeszło nasze najśmielsze oczekiwania – przyznaje Karol Dyszkiewicz, główny organizator imprezy. – Był to największy turniej dla dzieci, jaki odbył się w Białymstoku. Zawody stanowiły świetną promocję naszej dyscypliny sportu – podkreśla Dyszkiewicz.

W turnieju wystartowało 8 szkół podstawowych. Dzieci rywalizowały na 13 stołach, w czterech kategoriach wiekowych. W klasyfikacji drużynowej pierwsze miejsce zajęła Społeczna SP Nr 3. Na drugiej pozycji uplasowała się SP Nr 26, a trzecia była Niepubliczna SP Św. Cyryla i Metodego. Nie zabrakło atrakcyjnych nagród, a każde dziecko otrzymało pamiątkowy dyplom. Fundatorem był www.klubsovit.pl, PG Nr 16 oraz Urząd Miasta w Białymstoku.

Dodajmy, że Uczniowski Klub Sportowy Sovit Białystok jest aktualnie największym i najwyżej klasyfikowanym klubem tenisa stołowego w województwie podlaskim w kategoriach młodzieżowych. W kategorii kadetów, w rankingu klubów Sovit zajmuje pierwsze miejsce w Polsce, wyprzedzając wszystkie krajowe potęgi.

Turniej dla uczniów szkół podstawowych odbywał się pod hasłem „Nie pijesz – wygrywasz w życiu i sporcie". **(KS)**


archiwum

Podczas turnieju było jak w ulu. Do rywalizacji przystąpiła rekordowa liczba dzieci.

GAZETA WSPÓŁCZESNA

Wydawca: Media Regionalne Spółka z o.o. 00-838 Warszawa, ul. Prosta 51. **Redakcja:** 15-419, Białystok, ul. św. Mikołaja 1; **Dyrektor Zarządzający Oddziału:** Krzysztof Paliński; **Redaktor Naczelny:** Konrad Kruszewski - tel. 85 748 74 00, fax 85 748 74 01; **Sekretariat Redakcji** - tel. 85 748 74 74; **Dział Sportowy** - tel. 85 748 74 80; **Dział Magazynu** - tel. 85 748 74 58. **Biuro Reklam i Ogłoszeń** - tel. 85 748 96 02; **KRAMIK** - tel. 85 748 74 48; **Przedstawiciele Handlowi** - tel. 85 748 74 41.
ODDZIAŁY REDAKCJI: Bielsk Podlaski tel./fax 85 730 67 86; **SUWAŁKI** ul. Kościuszki 78a lok.4, 16-400, tel./fax 87 566 30 00, 87 566 75 70, biuro ogłoszeń - tel./fax 87 566 57 26; **ŁOMŻA** ul. Długa 6, 18-400, tel. 86 216 78 99, 86 215 10 25, biuro ogłoszeń - tel/fax. 86 216 56 97; **EŁK** ul. Pułaskiego 24, 19-300,tel. 87 621 59 16, 87 621 08 05, fax 87 610 85 05, biuro ogłoszeń - tel. 87 610 85 05.
Druk: Drukarnia w Ignatkach, Ignatki 40/2, 16-001 Kleosin.
Prenumeratę przyjmują „RUCH" SA (Białystok, Ełk, Łomża, Ostrołęka), Urzędy Pocztowe oraz listonosze do 20. każdego miesiąca; informacje: Dział Kolportażu - tel./fax 85 748 74 24.
Nr indeksu 350133. Redakcja nie odpowiada za treść reklam i ogłoszeń. Na podstawie art. 25 ust. 1 pkt 1 b ustawy z dnia 4 lutego 1994 r. o prawie autorskim i prawach pokrewnych Media Regionalne Sp. z o.o. zastrzega, że dalsze rozpowszechnianie materiałów opublikowanych w „Gazecie Współczesnej" jest zabronione bez zgody Wydawcy.

Piłka ręczna >>

Strach już minął

Piłkarki ręczne drugoligowej Dwójki Łomża wygrały swój drugi mecz w tegorocznych rozgrywkach. Na wyjeździe podopieczne Stanisława Niedbały pokonały drużynę MTS Giżycko 25:21.

– Po dwóch porażkach dziewczęta na początku meczu były nieco przestraszone rywalek, ale kiedy tylko zauważyły szansę na korzystny rezultat, natychmiast to wykorzystały i wyszły na prowadzenie – mówi opiekun Dwójki Stanisław Niedbała

Łomżanki tylko raz, na samym początku spotkania, przegrywały 0:2. Szybko jednak odrobiły straty i wyszły na prowadzenie 7:2. Przewaga pięciu bramek utrzymywała się przez większą część spotkania.

Ostatecznie Dwójka spotkanie w Giżycku wygrała 25:21. Teraz szczypiornistki czeka kilkutygodniowa przerwa w rozgrywkach, a Dwójka swój pierwszy mecz w rundzie rewanżowej rozegra 9 lutego (wcześniej, 26 lutego łomżanki pauzują). **(lis)**

▲ **MTS Giżycko – GUKS Dwójka Łomża 21:25 (7:11)**
Dwójka: Bałdowska, Konert – Martyna Ramotowska, Anita Ramotowska, Jabłońska, Muszyńska (1), Walendziak, Szymborska (12), Daria Petkowska, Magdalena Brzozowska (3), Aleksandra Petkowska (2), Bandzul, Zubrzycka (1), Sobolewska (4), Sadowska (2), Zagroda
▲ **Pozostałe wyniki 5. kolejki:**
UKS Vambresia Worwo Wąbrzeźno – UKS Drwęca Nowar Lubicz 31:26, pauzował MTS Kwidzyn

1. Kwidzyn	4	6	144:106
2. Wąbrzeźno	4	6	117:108
3. Giżycko	4	4	98:100
4. Dwójka Łomża	**4**	**3**	**98:120**
5. Drwęca Lubicz	4	1	103:126

Piłka nożna >> II Mikołajkowy Turniej o Puchar Wojciecha Kowalewskiego

Były emocje i dobra zabawa

GW patronat

Atmosferę wielkiej imprezy przeżyli mali piłkarze rywalizujący w turnieju w Suwałkach.

Wojciech Drażba
sport@wspolczesna.pl

Najbardziej cieszyli się z ufundowanych przez sponsorów prezentów. Drużyny Czarnych Olecko, Rominty Gołdap, Rony 03 Ełk, Olimpijczyka Rutka Tartak, Jedenastki Suwałki i trzy zespoły założonej przez Wojciecha Kowalewskiego Akademii 2012 otrzymały po 10 piłek, a każdy zawodnik dostał identyczne upominki.

– Wszystkie ekipy zostały obdarowane takimi samymi pucharami i nagrodami – mówi były reprezentant Polski. – W ten sposób chcieliśmy podkreślić, że w zmaganiach ośmiolatków wynik nie jest najważniejszy, że liczy się przede wszystkim radość z uprawiania sportu. Cieszy, że chłopców dopingowali rodzice i dziadkowie, że turniej był świętem całych rodzin.


H. Stojanowski

Wojciech Kowalewski cieszy się, że coraz więcej najmłodszych garnie się do futbolu. W Akademii 2012 trenuje Ania Górska, odkrycie mikołajkowego turnieju.

Zawody wygrała drużyna z Olecka, w której grali król strzelców Dawid Kempisty i najlepszy zawodnik turnieju Franciszek Antkiewicz. Najlepszym bramkarzem został Jakub Gliński z Gołdapi, a odkryciem jedyna dziewczynka, Anna Górska z Akademii 2012.

– Turniej był okazją do spotkania z dawnymi kolegami z Wigier – opowiada Kowalewski. – Czarnych Olecko trenuje Kamil Szarnecki, a w Akademii pracują Tomasz Dębkowski i Mariusz Cieślukowski. Dobrze, że przekazują doświadczenia najmłodszym, którzy coraz chętniej garną się do futbolu.

Impreza, w której nie zabrakło występów artystycznych, miała też dobroczynny cel. Podczas niej zbierano słodycze dla dzieci ze świetlic środowiskowych. ▲

58. Plebiscyt Sportowy „Współczesnej" >>

Kandydaci spod znaku pięści

W historii naszego plebiscytu wielokrotnie główne role odgrywali w nim pięściarze, Już w szóstej edycji, w 1960 roku wygrał mistrz ringu Stanisław Dzienis z Polonii Białystok. W latach późniejszych triumfowali Jan Gałązka (Jagiellonia Białystok) w 1963 roku, Józef Kuderski (Mazur Ełk) w 1967 roku, Leszek Błażyński (Mazur Ełk) – w 1968, Ryszard Krzywosz (Mazur Ełk) w 1971, a ostatnio Mariusz Dziembowski (Hetman Białystok) w 2002 i Paweł Głażewski (Hetman) w 2006 roku.

Także i w tegorocznym Plebiscycie na liście kandydatów znaleźli się przedstawiciele „mocnych pięści". Mamy mistrza Roberta Świerzbińskiego – przedstawiciela zawodowego pięściarstwa oraz młodego, utalentowanego Pawła Wierzbickiego z Boxingu Sokółka.


A. Vgiet

Robert Świerzbiński na zawodowym ringu wygrał 11. walk


arch. prywatne

Paweł Wierzbicki jest młodzieżowym wicemistrzem świata

Świerzbiński, który należy do zawodowej grupy Dariusza Snarskiego Boxing Production w minioną sobotę odniósł swoje jedenaste zwycięstwo. Podczas gali w Białymstoku pokonał Ukraińca Władimira Machdanowa. W 2012 roku pokonał także przed czasem Białorusina Ramana Dżechkanowa oraz Słowaka Ratislava Kovaca. Podczas gali w Grajewie w ośmiorundowym pojedynku wygrał zaś na punkty z Olegiem Fioedotovem z Łotwy 78:76.

Na pewno o zawodowej karierze marzy nasz drugi kandydat, przedstawiciel młodej fali Paweł Wierzbicki.

Zawodnik z Sokółki nie tak dawno osiągnął swój życiowy sukces docierając do finału kategorii 91 kg młodzieżowych mistrzostw świata. Przegrał w nim z Rosjaninem Andrijem Stockim 9:21.

(mark)

Lista 34 kandydatów

KAMILA AUGUSTYN (SKB Litpol Malow Suwałki) badminton **sms o treści SPORT.1 na nr 72466**

RAFAŁ BIERĆ (Lowlanders Białystok) futbol amerykański **sms o treści SPORT.2 na nr 72466**

REN BINGRAN (AZS PWSIP Wałkuscy Łomża) tenis stołowy **sms o treści SPORT.3 na nr 72466**

KAMIL BORYSEWICZ (Sparta Augustów) narciarstwo wodne **sms o treści SPORT.4 na nr 72466**

PAULA BZURA (Juvenia Białystok) short track **sms o treści SPORT.5 na nr 72466**

EWA CABAJEWSKA (AZS Metal-Fach Białystok) siatkówka **sms o treści SPORT.6 na nr 72466**

DAMIAN CZYKIER (Podlasie Białystok) lekka atletyka **sms o treści SPORT.7 na nr 72466**

EDYTA DZIENISZEWSKA (Sparta Augustów) kajakarstwo **sms o treści SPORT.8 na nr 72466**

TOMASZ FRANKOWSKI (Jagiellonia Białystok) piłka nożna **sms o treści SPORT.9 na nr 72466**

RAFAŁ GRZYB (Jagiellonia Białystok) piłka nożna **sms o treści SPORT.10 na nr 72466**

ŻANETA IWASZUK (Kaliber Białystok) strzelectwo **sms o treści SPORT.11 na nr 72466**

SINEAD JACK (AZS Metal-Fach Białystok) siatkówka **sms o treści SPORT.12 na nr 72466**

ANNA JESIEŃ (Prefbet Śniadowo Łomża) lekka atletyka **sms o treści SPORT.13 na nr 72466**

ANNA KACZYŃSKA (Łomżyński Klub Karate) karate **sms o treści SPORT.14 na nr 72466**

BARTOSZ KONOPKO (Juvenia Białystok) short track **sms o treści SPORT.15 na nr 72466**

KAMIL KRYŃSKI (Podlasie Białystok) lekka atletyka **sms o treści SPORT.16 na nr 72466**

TOMASZ KUPISZ (Jagiellonia Białystok) piłka nożna **sms o treści SPORT.17 na nr 72466**

MICHAŁ ŁOGOSZ, ADAM CWALINA (SKB Litpol Malow Suwałki) badminton **sms o treści SPORT.18 na nr 72466**

PATRYCJA MALISZEWSKA (Juvenia Białystok) short track **sms o treści SPORT.19 na nr 72466**

ROBERT MATEUSIAK, NADIA ZIĘBA (Hubal Białystok) badminton **sms o treści SPORT.20 na nr 72466**

ALEXIS NORAMBUENA (Jagiellonia Białystok) piłka nożna **sms o treści SPORT.21 na nr 72466**

ŁUKASZ PARSZCZYŃSKI (Podlasia Białystok) lekka atletyka **sms o treści SPORT.22 na nr 72466**

PAWEŁ PIETRUK (Kaliber Białystok) strzelectwo **sms o treści SPORT.23 na nr 72466**

EMILIA ROMANOWICZ (Puszcza Supraśl) narciarstwo klasyczne **sms o treści SPORT.24 na nr 72466**

DAMIAN ROSZKO (Podlasie Białystok) lekka atletyka **sms o treści SPORT.25 na nr 72466**

ŁUKASZ RUDZEWICZ (Ślepsk Suwałki) siatkówka **sms o treści SPORT.26 na nr 72466**

DANIEL RZADKOWSKI (Olimpijczyk Suwałki) pływanie **sms o treści SPORT.27 na nr 72466**

MAGDALENA SIKORSKA (AZS PWSIP Wałkuscy Łomża) tenis stołowy **sms o treści SPORT.28 na nr 72466**

KAMIL SKRZYPKOWSKI (Ślepsk Suwałki) siatkówka **sms o treści SPORT.29 na nr 72466**

DIANA SOKOŁOWSKA (Juvenia Białystok) pływanie **sms o treści SPORT.30 na nr 72466**

ROBERT „SHY" ŚWIERZBIŃSKI (Boxing Production) boks **sms o treści SPORT.31 na nr 72466**

CHANNON THOMPSON (AZS Metal-Fach Białystok) siatkówka **sms o treści SPORT.32 na nr 72466**

MAREK TWARDOWSKI (Cresovia Białystok) kajakarstwo **sms o treści SPORT.33 na nr 72466**

PAWEŁ WIERZBICKI (Boxing Sokółka) boks **sms o treści SPORT.34 na nr 72466**

Koszt SMS-a to 2,46 zł (w tym VAT)

Klasyfikacja (stan na wczoraj na godzinę 19)



▲ **1. Rafał Bierć (Lowlanders Białystok) futbol amerykański**
32 % głosów



▲ **2. Emilia Romanowicz (Puszcza Supraśl) narciarstwo klasyczne**
22 % głosów



▲ **3. Paweł Wierzbicki (Boxing Sokółka) boks**
13 % głosów

GWsport
www.wspolczesna.pl

Trwa głosowanie w 58. Plebiscycie Sportowym Gazety Współczesnej. Lista kandydatów na **str. 23**



ISSN 0137-9488

Siatkówka >> AZS bez Cabajewskiej. Czy uda się przełożyć mecz z Aluprofem?

Ostro rozgrywa swoje sprawy



A. Zgiet

Ewa Cabajewska (w środku) nie wróci do treningów jeśli nie zobaczy na koncie zaległych pieniędzy. Obok, po lewej jedna z dziewczyn z Trynidadu, które opuściły zespół, Channon Thompson.

Ewa Cabajewska nie pojechała na mecz, choć jest w pełni sił. Trenuje, ale nie na treningach AZS-u Metal-Fach Białystok.

Miłosz Karbowski
mkarbowski@wspolczesna.pl

Rozgrywająca jest najbardziej doświadczoną i, bez wątpienia, czołową zawodniczką obecnej drużyny. 34-letnia siatkarka gra kombinacyjnie, ma niebezpieczny serwis. Mimo 176 cm wzrostu potrafi zdobywać punkty blokiem. Jej ograne w ekstraklasie dla młodej ekipy z Białegostoku jest bezcenne. Niestety, w ostatnim meczu w Dąbrowie Górniczej, Cabajewska nie pomogła koleżankom.

Jeden mecz ekstra

– Nie pojechałam do Dąbrowy, ponieważ klub nie wywiązał się z warunków porozumienia, jakie zawarliśmy. Dotyczy spłaty zadłużenia wobec mnie. To właściwie wszystko, co mogę powiedzieć – stwierdziła rozgrywająca AZS-u.

Liczba dnia

7

zdrowych siatkarek
ma obecnie do dyspozycji trener AZS-u, Czesław Tobolski. W tym dwie libero.

Według siatkarki, ze względu na zapisy we wspomnianym porozumieniu, mogła już odmówić wylotu na spotkanie 1/16 finału Challenge Cup do Pireusu.

– Ostatecznie zgodziłam się na wyjazd, by pomóc drużynie. Przed meczem w Dąbrowie poinformowałam jednak klub, że tam już nie zagram. Nie widzę dalszej możliwości współpracy, jeśli AZS nie wywiąże się z warunków naszego porozumienia – mówi Cabajewska.

Pierwsza rozgrywająca obecnie nie trenuje z zespołem. Jak zapewnia ćwiczy, ale indywidualnie.

To jeden z całej serii kłopotów personalnych AZS-u. Z kontuzjami zmagają się: Anna Łozowska (od początku sezonu), Edyta Rzenno i Krystle Esdelle. Sinead Jack i Channon Thompson wyleciały do Trynidadu i Tobago. Teraz gry odmówiła Cabajewska.

– Z Ewą szybko się dogadamy, nie ma innej opcji – zapewnia dyrektor sportowy AZS-u Sebastian Humbla. – Sinead i Channon to inteligentne dziewczyny. Cały czas wiąże je kontrakt. Wierzę, że wrócą do klubu, który tyle dla nich zrobił. Jeśli tak się stanie, nie poniosą konsekwencji swojego wyjazdu.

Wygrać trochę czasu

W aktualnym składzie akademiczki nie mają szans na korzystne wyniki w Orlen Lidze. A już w najbliższy weekend powinny spotkać się w Białymstoku z Aluprofem Bielsko-Biała.

Bielszczanki, po świetnym początku sezonu, wyraźnie wyhamowały. W dwóch ostatnich meczach straciły trzy punkty. To o tyle istotne, że rywalami ekipy Wiesława Popika były Pałac Bydgoszcz i Budowlani Łódź – zespoły walczące ledwie o udział w fazie play off. Aluprof stracił pozycję lidera na rzecz MKS-u Dąbrowa Górnicza.

Drużyna z Bielska-Białej jest więc „do ugryzienia". AZS mógłby powalczyć o jakąś zdobycz, ale nie w obecnym składzie. W tej sytuacji najlepiej byłoby mecz przełożyć. AZS zyskałby czas do następnej kolejki, a ta jest dopiero 5. stycznia.

– Stosowne pisma w tej sprawie poszły już od nas do ligi oraz do Bielska-Białej. Czekamy na odpowiedzi – mówi Humbla.

Ciekawe, jak zachowa się Aluprof? Jeśli odmówi przełożenia meczu, z występującym w takim składzie AZS-em, prawdopodobnie sięgnie po łatwy komplet punktów. Zachowanie fair bielszczankom może się po prostu nie opłacać.

Orlen Liga

Dokończenie 11. kolejki: Impel Wrocław – Pałac Bydgoszcz 3:2 (19:25, 25:11, 25:23, 19:25, 16:14)

1. MKS D. Górn.	11	26	29:11
2. Aluprof	11	26	30:12
3. Muszynianka	10	24	24:9
4. Atom Trefl	11	24	26:13
5. PTPS Piła	11	21	24:14
6. Budowlani	11	11	18:27
7. Impel	11	8	15:30
8. Legionovia	11	8	13:27
9. Pałac	10	8	13:30
10. AZS Białystok	**10**	**6**	**9:28**

Program 12. kolejki (22.12): AZS Metal-Fach Białystok – Aluprof Bielsko-Biała, Legionovia Legionowo – Muszynianka Muszyna, Atom Trefl Sopot – MKS Dąbrowa Górnicza, Budowlani Łódź – Impel Wrocław, Pałac Bydgoszcz – PTPS Piła.

Krótko

SHORT TRACK W Sanoku odbyły się ostatnio Ogólnopolskie Zawody Rankingowe i Puchar Polski w short tracku, które stały na dobrym poziomie mimo braku kadrowiczów przygotowujących się do mistrzostw Europy. Na szczególną uwagę zasługują wyniki Krystiana Koreckiego z Juvenii Białystok, który pobił rekord Polski juniorów B na dystansie 1500 metrów z czasem 2.19.69 oraz Rafała Anikieja, który w kategorii juniorów D na dystansie 500 metrów uzyskał najlepszy do tej pory czas w Polsce – 46.92.

PIŁKA RĘCZNA Trwają rozgrywki w trzeciej lidze, prowadzonej przez Podlaski Wojewódzki Związek Piłki Ręcznej. Oto wyniki I rundy: TS MOSiR Siemiatycze - Czarni Olecko 38:23, Szczypiorniak Dąbrowa - TS MOSiR Siemiatycze 31:28, Słoneczny Stok Białystok - Szczypiorniak Ełk 21:36, TS MOSiR Siemiatycze - Słoneczny Stok Białystok 46:28, Czarni Olecko - Szczypiorniak Dąbrowa 22:40, Szczypiorniak Ełk - Szczypiorniak Dąbrowa 26:33, Słoneczny Stok Białystok - Czarni Olecko 19:26, Szczypiorniak Ełk - TS MOSiR Siemiatycze 28:23.
W tabeli z kompletem 6 punktów prowadzi KS Szczypiorniak Dąbrowa Białostocka.

SZACHY Zwycięstwami szachistek SSP 3 BTO Białystok prowadzonych przez Kamilę Klimaszewską i szachistów SP 2 Suwałki, których opiekunem jest Szymon Andruczyk zakończyły się Igrzyska Województwa Podlaskiego. Dziewczęta SSP 3 BTO Białystok wyprzedziły zespoły SP 3 Sokółka i SP 11 Suwałki, a chłopcy SP 2 Suwałki pozostawili w pokonanym polu SSP 2 STO Białystok oraz SSP 4 PTO Białystok. Najlepszymi indywidualnie byli: I szachownica – Maria Koruch (SSP 3 BTO) i Marcin Kamiński (SSP 2 STO); II – Natalia Pytel (SP 11 Suwałki) i Krzysztof Tylenda (SP 2 Suwałki); III – Daria Szymańska (SP 3 Sokółka) i Maciej Popławski (SP 2 Suwałki); IV – Julia Borowska (SP 3 Sokółka) i Hubert Jaszczuk (SSP 2 STO Białystok).

TENIS STOŁOWY W Zawierciu został rozegrany Ogólnopolski Turniej Kwalifikacyjny Seniorów. Województwo podlaskie reprezentowało 6 zawodniczek i zawodników. Najlepiej spisały się zawodniczki KU AZS PWSIP Łomża. Magdalena Sikorska (KU AZS PWSIP Łomża) zajęła miejsce w przedziale 17-20. Weronika Łuba, która uplasowała się na miejscu 25-28 zapewniła sobie udział w turnieju głównym na III OTK Seniorów. Startowało 82 zawodniczki i 86 zawodników.

(mark)