Nr. 34

Freistaat Sachsen

Maßstab 1:300000

23. Auflage

BIBLIOTHECA SEMINARII ARCHI IN BIAŁYSTOK
Nr M 812

Flemmings Generalkarte Nr. 34


29°30'
45'
12°
30°
15'
51°30'
51°
30'
HALLE
Merseburg
Leipzig
Delitzsch
Eilenburg
Torgau
Grimma
Leipzig
Markranstädt
Grandis
Naunhof
Trebsen
Nerchau
Zwenkau
Leipzig
Leipzig
Leipzig

THÜRINGEN
51°
45'
30'
50°15'
29°30'
45'
15'
30'
15'
45'
30'
Ö.L. 12° v. Greenwich
Östl. Länge 30° v. Ferro
Schleiz
Eisenberg
Krossen
ZEITZ
GERA
Ronneburg
Weida
Berga
Triptis
Auma
Greiz
Zeulenroda
Pöllwitzer
Elsterberg
Netzsch
Pausa
Mühltroff
PLAUEN
Mülsen
Werdau
ZWICKAU
Crimmitschau
Meerane
GLAUCHAU
Schmölln
Gössnitz
Waldenburg
ALTENBURG
Penig
Lunzenau
Burgstädt
Limbach
Hohenstein
Ernstthal
Callnberg
Lichtenstein
Oelsnitz
Stollberg
Wilden-fels
Hartenstein
Lößnitz
Zwickau
Reichenbach
Markneukirchen
Kirchberg
Schneeberg
Neustädtel
Aue
Grünhain
Lengenfeld
Treuen
Auerbach
Schwarzenberg
Falkenstein
Johanngeorgenstadt
Oelsnitz
Schöneck
Graslitz
Hof
Markneukirchen
Schönbach
Bleistadt
Gossengrün
Falkenau
Elbogen
Schlaggenwald
Königsberg
Franzensbad
Eger
Kirchenlamitz
Marktleuthen
Thiersteinn
Weissenstadt
Asch
Selb
Arzberg
Hohenberg
Schwarzenbach
Rehau
Sparneck
Gefell
Trühbuss
Bärringen
Neudek
Heinrichsgrün
Lauterbach
Schönfeld
Kircheubirk
Schönlind
Frankenhammer
Wildstein
Bleistadt
Brambach

FREISTAAT SACHSEN

BIBLIOTHEK IN BIAŁYSTOK
M Nr 812



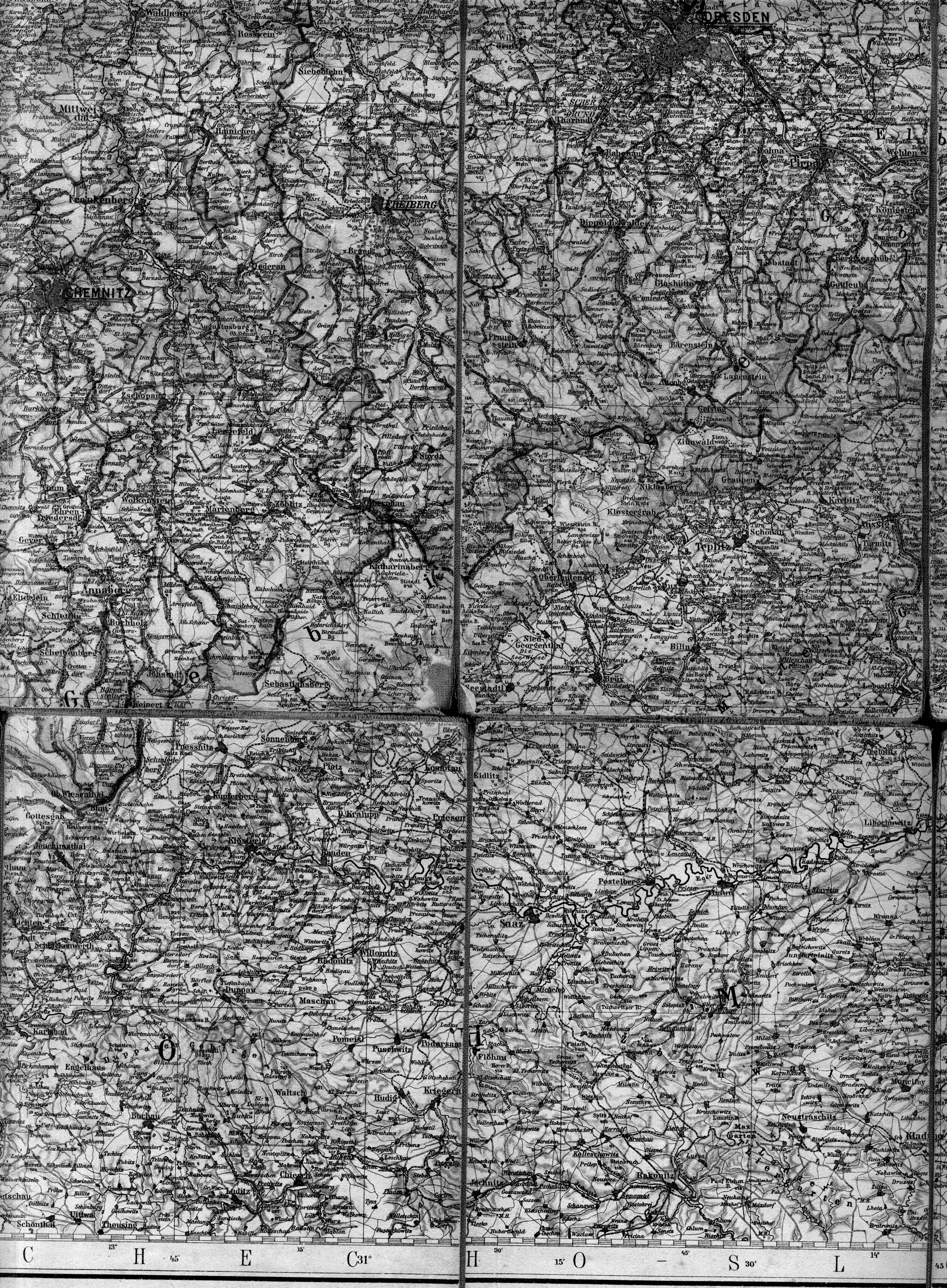
DRESDEN
CHEMNITZ
FREIBERG
Waldheim
Rosswein
Nossen
Siebenlehn
Mittweida
Hainichen
Frankenberg
Brand
Oederan
Augustusburg
Zschopau
Marienberg
Olbernhau
Zöblitz
Wolkenstein
Ehrenfriedersdf.
Geyer
Annaberg
Buchholz
Scheibenberg
Johnsdorf
Sebastiansberg
Weipert
Katharinaberg
Sayda
Bärenstein
Altenberg
Geising
Zinnwald
Graupen
Nikolsberg
Klostergrab
Teplitz
Schönau
Aussig
Tharandt
Rabenau
Dippoldiswalde
Glashütte
Liebstadt
Gottleuba
Berggiesshübel
Königstein
Pirna
Dohna
Wehlen
Freiberg
Frauenstein
Lauenstein
Nieder-Georgenthal
Brüx
Bilin
Seestadt
Lobositz
Tetschen
Bodenbach
Sonnenberg
Kupferberg
Kraluppe
Friesen
Klösterle
Joachimsthal
Gottesgab
Ob. Wiesenthal
Schönlinde
Schönsee
Schönthal
Karlsbad
Engelhaus
Duppau
Maschau
Pomeisl
Puschwitz
Podersam
Rudig
Kriegern
Waltsch
Buchau
Theusing
Uittwa
Chiesch
Luditz
Rakonitz
Senomat
Jechnitz
Postelberg
Saaz
Flöhau
Kolleschowitz
Neustraschitz
Max Garten
Munciay
Klad
Libochowitz
Theusitz
Eidlitz
Lobositz
Mayetin
Jungferteinitz
Michelob
Willomitz
Ridonitz
Kolmitz
Sonnenberg
Platz
Komotau
Friesnitz
Schönlinde
Ob. Wiesenthal
Blum
Gottesgab
Joachimsthal
Klösterle


32°
15'
30'
45'
51°30'
51°
BRANDENBURG
PROVINZ SACHSEN
Muskau
Forst
Hoyerswerda
Wittichenau
Kamenz
Elsterwerda
Bischofswerda
Weissenberg
BAUTZEN
Mulkwitzer Forst
Slamer Forst
Spremberg
Cottbus
Calau
Senftenberg
Ruhland
Hoyerswerda
Muskau
Forst
Bad Muskau
Weisswasser
Niesky
Rothenburg
Görlitzer Communal
Heide
Bautzen
Kamenz
Bischofswerda
Pirna
Dresden
Meissen
Riesa
Großenhain
Radeberg
Freital
Dippoldiswalde
Sebnitz
Neustadt
Stolpen
Schandau
Lohmen
Pirna
Königstein
Wehlen
Rathen
Bad Schandau
Sächsische Schweiz
Böhmische Schweiz
Tharandt
Wilsdruff
Meißen
Nossen
Lommatzsch
Oschatz
Torgau
Liebenwerda
Elsterwerda
Mühlberg
Ortrand
Großenhain
Riesa
Meißen
Dresden
Freiberg
Chemnitz
Zwickau
Glauchau
Meerane
Crimmitschau
Werdau
Reichenbach
Plauen
Oelsnitz
Auerbach
Markneukirchen
Adorf
Eibenstock
Schwarzenberg
Aue
Zwickau
Lichtenstein
Hohenstein-Ernstthal
Chemnitz
Frankenberg
Mittweida
Rochlitz
Geithain
Leipzig
Grimma
Colditz
Leisnig
Oschatz
Torgau
Eilenburg
Delitzsch
Bitterfeld
Zörbig
Landsberg
Bad Lausick
Grimma
Wurzen
Eilenburg
Torgau
Liebenwerda
Ortrand
Großenhain
Riesa
Meißen
Dresden

Herstellung: Geograph. Institut Carl Flemming u. C. T. Wiskott AG, Glogau.

...renze, ... Kreishauptmannschaftsgrenze,
...Amtshauptmannschaftsgrenze.
...hn. Die Namen der Stationen sind unterstrichen. ——— Straßen- bezw. Industriebahn.
...I.u.II.Kl. ——— Landstraße u. direkte Verbindungsstraße.
...Höhen sind in Metern bezeichnet.
...-staatliche Kraftwagenlinien. ——— Reichspostlinien.