KATALOG WYSTAWY

Archiwum Państwowe w Białymstoku

Archiwum Państwowe w Białymstoku zostało powołane dekretem Ministra Oświaty z dnia 10 listopada 1950 r. (Dz.U. Min. Ośw. Nr 1, poz. I z 1951 r.). Realizacja tego zadania ciągnęła się prawie 2 lata. Brak było lokalu i wykwalifikowanej kadry. Swą działalność Archiwum rozpoczęło w kwietniu 1953 r. Prowizoryczne pomieszczenia umożliwiające jego funkcjonowanie mieściły się w tzw. „Loży Masońskiej" przy ul. Kilińskiego 16, czyli w pomieszczeniach Wojewódzkiej Biblioteki Publicznej. 15 kwietnia 1960 Archiwum Państwowe przeniosło się do zabytkowego budynku przy Rynku Kościuszki 4, który zajmuje do chwili obecnej.

W chwili obecnej Archiwum prowadzi działalność na podstawie ustawy o narodowym zasobie archiwalnym i archiwach z 14 lipca 1983 r. (Dz.U. Nr 38, pozycja. 173 z późn. zm.) jako Archiwum Państwowe w Białymstoku z Oddziałem w Łomży.

Na dzień 31 grudnia 2002 r. w zasobie APB przechowywanych było 2076 zespołów akt liczących 241282 jednostki archiwalne = 2742 mb. Akt.

Niniejsza publikacja zawiera 29 najcenniejszych obiektów archiwalnych przechowywanych w zasobie Archiwum Państwowego w Białymstoku. Jest to katalog wystawy zorganizowanej z okazji 50-lecia APB i otwartej 28 lutego 2003 r. Katalog wystawy adresowany jest do osób odwiedzających naszą instytucję, a szczególnie do uczniów białostockich szkół, którzy przychodzą do Archiwum na lekcje historii, podczas których prezentujemy dzieje regionu poprzez pryzmat dokumentów przechowywanych w zasobie APB.

Prezentowane w katalogu archiwalia będą także udostępnione na stronie internetowej Archiwum: www.bialystok.ap.gov.pl

Marek Kietliński

Wydano dzięki pomocy finansowej
Urzędu Miasta Białegostoku oraz Wydawnictwa Publikator

Redakcja: Marek Kietliński, Grzegorz Pietrowski
Skany: Jarosław Jasiński
Zdjęcia: Piotr Męcik

ISBN 83-910713-7-5

Wydawca
Archiwum Państwowe w Białymstoku
Rynek Kościuszki 4, 15-426 Białystok
tel. 743 56 03, e-mail: sekretariat_ap@bialystok.ap.gov.pl
www.bialystok.ap.gov.pl

Skład i druk
Wydawnictwo PRYMAT Mariusz Śliwowski
Białystok, ul. Zwycięstwa 26C lok. 7, tel. 869 14 87, 0602 766 304

Księgi grodzkie i ziemskie podlaskie 1640-1697, nr z. 270, sygn. 1.

Sumariusz księgi sądowej ziemskiej drohickiej Sądu Ziemskiego Drohickiego. Tekst w księdze w językach: łacińskim, polskim.

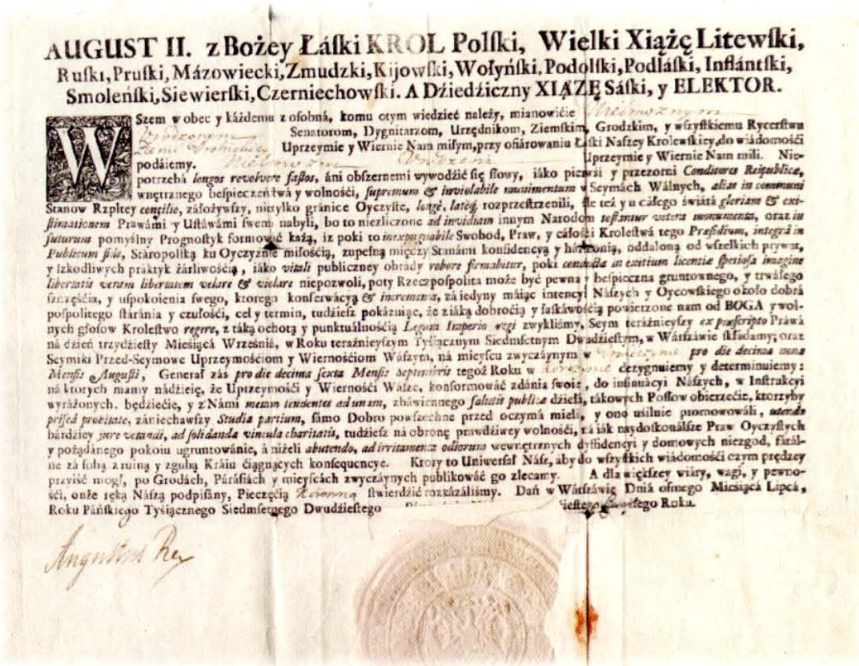

AUGUST II. z Bożey Łáſki KROL Polſki, Wielki Xiążę Litewſki, Ruſki, Pruſki, Mázowiecki, Zmudzki, Kijowſki, Wołyńſki, Podolſki, Podláſki, Inflántſki, Smoleńſki, Siewierſki, Czerniechowſki. A Dźiedźiczny XIĄZĘ Sáſki, y ELEKTOR.

WSzem w obec y káżdemu z osobná, komu otym wiedźieć należy, mianowićie Senatorom, Dygnitarzom, Urzędnikom, Ziemſkim, Grodzkim, y wſzyſtkiemu Rycerſtwu Uprzeymie y Wiernie Nam miſym, przy ofiárowaniu Łáſki Naſzey Krolewſkiey, do wiádomośći Uprzeymie y Wiernie Nam miłi. Niepodáiemy.

potrzebá *longos revolvere fastos*, áni obſzernemi wywodźić ſię słowy, iáko pierwsi y przezorni *Conditores Reipublicæ*, wnętrznego beſpieczeńſtwá y wolności, *ſupremum & inviolabile tutamentum* w Seymách Wálnych, *aliae in communi* Stanow Rzpltey *concilie*, záłożywſzy, nietylko gránice Oyczyſte, *longè, latèq;* rozprzeſtrzenili, ale też y u cáłego świátá *gloriam & exiſtimationem* Prawámi y Uſtáwámi ſwemi nabyli, bo to nierzliczone *ad invidiam* innym Narodom *teſtantur vetera monumenta*, oraz *in futurum* pomyślny Prognoſtyk formowáć każą, iż poki to *integra & inviolabile* Swobod, Praw, y cáłości Krolestwá tego *Præſidium, integrè in Publicum ſide*, Szláchtá Polſká ku Oyczyźnie miłośćią, zupełną między Stanámi konfidencyą y harmonią, oddaloną od wſzelkich prywat, y szkodliwych práktyk żárliwośćią, iáko *vitali* publiczney obrady *robore formabitur*, poki *centuplá in cuntium licentiæ ſpeciosa imagine liberatis certum liberatum velare & violare* niepozwoli, poty Rzeczpoſpolita może być pewna y beſpieczna gruntownego, y trwáłego ſtrzęśćia, y uſpokoienia ſwego, ktorego konſerwácyą *& incrementa*, zá iedyny máiąc intencyi Náſzych y Oycowſkiego około dobrá poſpolitego ſtáránia y czułośći, cel y termin, tudźieſz pokázuiąc, że zá ták dobrocią y ſzczerośćią powierzone nam od BOGA y wolnych głoſow Kroleſtwo *regere*, z táką ochotą y punktuálnośćią *Legum Imperio vigi* zwykliśmy, Seym teráźnieyſzy *ex præſcripto* Prawá na dźień trzydźieſty Mieśiącá Września, w Roku teráźnieyſzym Tyśiącznym Siedmſetnym Dwudźieſtym, w Wáſzáwie ſkłádamy; oraz Seymiki Przed-Seymowe Uprzeymośćiom y Wiernośćiom Wáſzym, ná mieyſcu zwyczáynym w *pro die decima nona Menſis Auguſti*, Generał zás *pro die decima ſexta Menſis ſeptembris* tegoż Roku w czynguiemy y determinuiemy: ná ktorych mamy nádźieię, że Uprzeymośći y Wierności Wáſze, konformowáć zdánia ſwoie, do inſinuácyi Náſzych, w Inſtrukcyi wyrażonych, będźiećie, y z Námi *mente tendentes ad unam*, zbáwiennego *ſalutis publicæ* dźieł, tákowych Poſłow obierzećie, ktorzyby *præſed provitate*, zárzechawſzy *Studia partium*, ſimo Dobro powſzechne przed oczymá mieli, y ono uśilnie promowáli, *utendo* bárdźiey *pure certandi, ad ſolidanda vincula charitatis*, tudźieſz ná obronę prawdźiwey wolności, zá iák naydoſtoynieyſze Praw Oyczyſtych y pożądanego pokoiu ugruntowánie, á niżeli *abutendo, ad irritamenta* odłoruno wewnętrznych dyſſidencyi y domowych niezgod, ſzálone zá ſubą z ruiną y zgubą Kráiu ciągnących konſequencye. Ktory to Uniwerſał Náſze, aby do wſzyſtkich wiádomośći czym prędzey przyśić mogł, po Grodách, Párafiách y mieyſcách zwyczáynych publikowáć go zlecamy. A dla więćſzey wiáry, wagi, y pewnośći, onże ręką Náſzą podpiſany, Pieczęćią *Regnum* ſtwierdźić rozkázáliśmy. Dań w Wáſzáwię Dnia ośmego Mieśiącá Lipcá, Roku Páńſkiego Tyśiącznego Siedmſetnego Dwudźieſtego ſiedmdźieſiątego Roku.

Zbiór dokumentów pergaminowych i papierowych 1720-1822, nr z. 1, sygn. 1.

Uniwersał Augusta II do szlachty ziemi drohickiej o terminie Sejmu w Warszawie (30 grudnia 1720 r.), Sejmiku Zwyczajnego w Drohiczynie (19 sierpnia 1720 r.) i Sejmiku Generalnego w Korczynie (15 września 1720 r.). Dokument wystawiony 8 lipca 1720 r. w Warszawie. Na dokumencie podpis Augusta II.

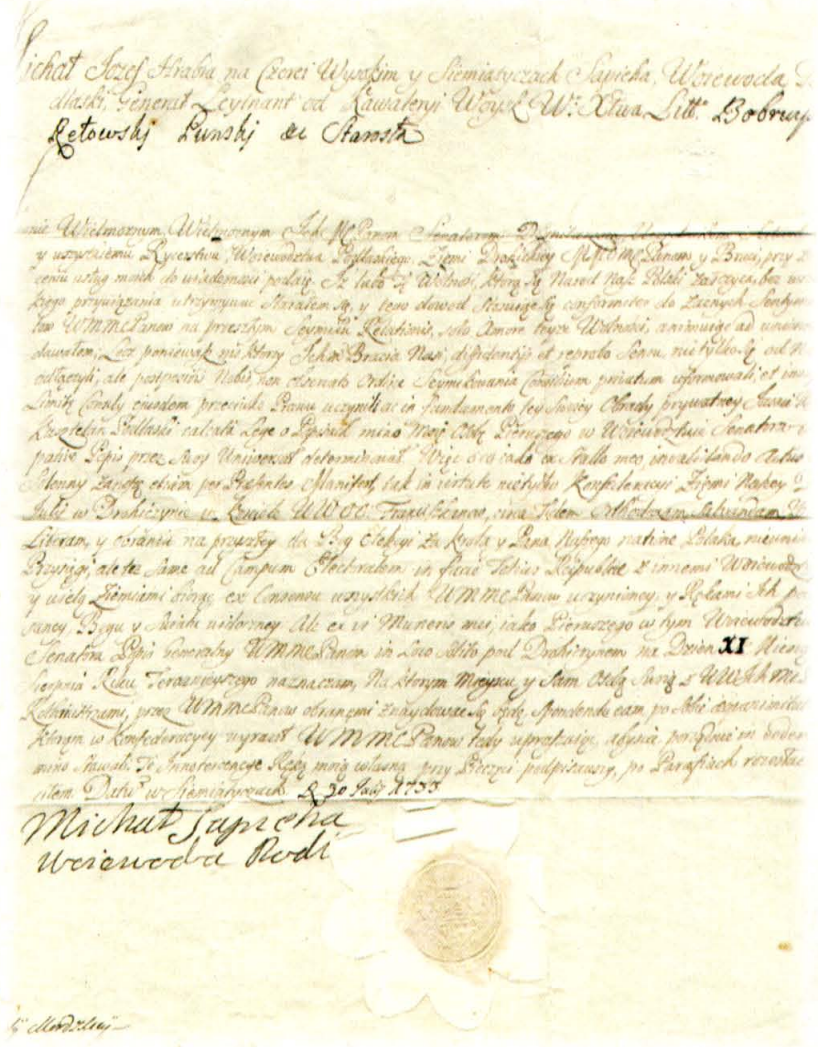

Zbiór dokumentów pergaminowych i papierowych 1720-1822, nr z. 1, sygn. 2.

Uniwersał Michała Józefa Sapiehy, wojewody podlaskiego, w którym wzywa szlachtę podlaską na popis generalny pod Drohiczynem (11 sierpnia 1733 r.). Dokument wystawiony 30 lipca 1733 r. Dokument papierowy.

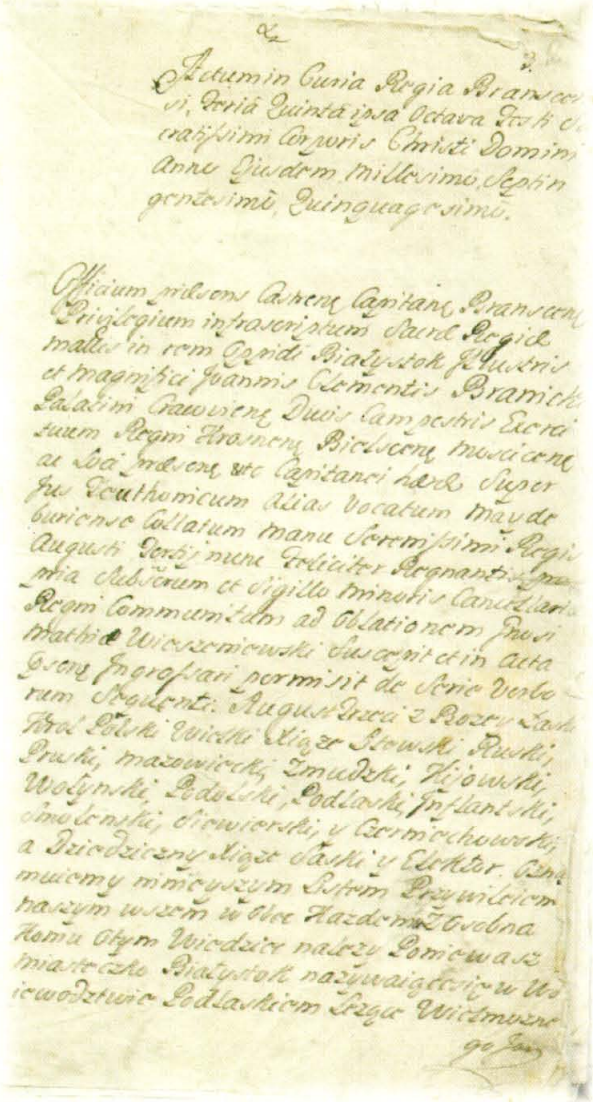

Dokumenty z tek Jana Glinki 1734-1768, nr z. 476, sygn. 1.

Przywilej potwierdzenia praw miejskich Białemustokowi przez Augusta III w Warszawie 1 lutego 1749 r. (wypis z ksiąg grodzkich brańskich, kopia uwierzytelniona).



Zbiór dokumentów pergaminowych i papierowych 1720-1822, nr z. 1, sygn. 3.

August III potwierdza prawa i wolności miasta Wasilkowa w powiecie grodzieńskim województwie trockim nadane przez Zygmunta Augusta 8 grudnia 1566 r. w Grodnie. Dokument wystawiony 26 maja 1750 r. w Warszawie. Dokument pergaminowy. Przy dokumencie pieczęć.

Silva rerum rodu Krassowskich, herbu Ślepowron z ziemi drohickiej na Podlasiu, sporządzona przez Dominika Wawrzyńca Krassowskiego, attendenta kancelarii grodzkiej drohickiej z 1763 r., nr z. 754, sygn. 2.

Silva rerum rodu Krassowskich - księga zawiera wstęp, spis zawartości, regesty dokumentów majątkowych z XVI - XVIII w. wytworzonych głównie przez kancelarie sądów grodzkich i ziemskich podlaskich, dotyczących majętności: Bujny - Kłopoty, Stanisławy, Waśki, Piotry, Zalesie w parafii drohickiej, Krassowice Stare, Jagiełki, Czerepy w parafii siemiatyckiej, Moczydły w parafii ostrożańskiej, informacje o obowiązujących miarach powierzchni, dane genealogiczne rodu Krassowskich.

Kamera Wojny i Domen Departamentu Białostockiego Nowych Prus Wschodnich 1795-1807 [1810], nr z. 2, sygn. 420.

Podania o wydanie zezwoleń podróżnych. Pieczęć - herb Łomży 1807 r.

Kamera Wojny i Domen Departamentu Białostockiego Nowych Prus Wschodnich1795-1807 [1810], nr z. 2, sygn. 2203.

Kammerei-Rechung der Stadt Bialystok [Rachunki miejskie] 1799-1800. Pieczęć miasta Białegostoku.

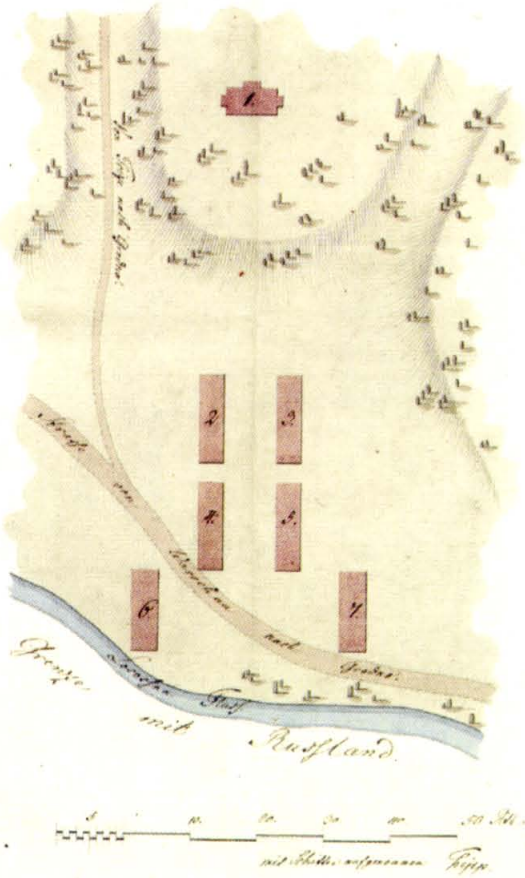

Kamera Wojny i Domen Departamentu Białostockiego Nowych Prus Wschodnich 1795-1807 [1810], nr z. 2, sygn. 787.

Plan Grodna.

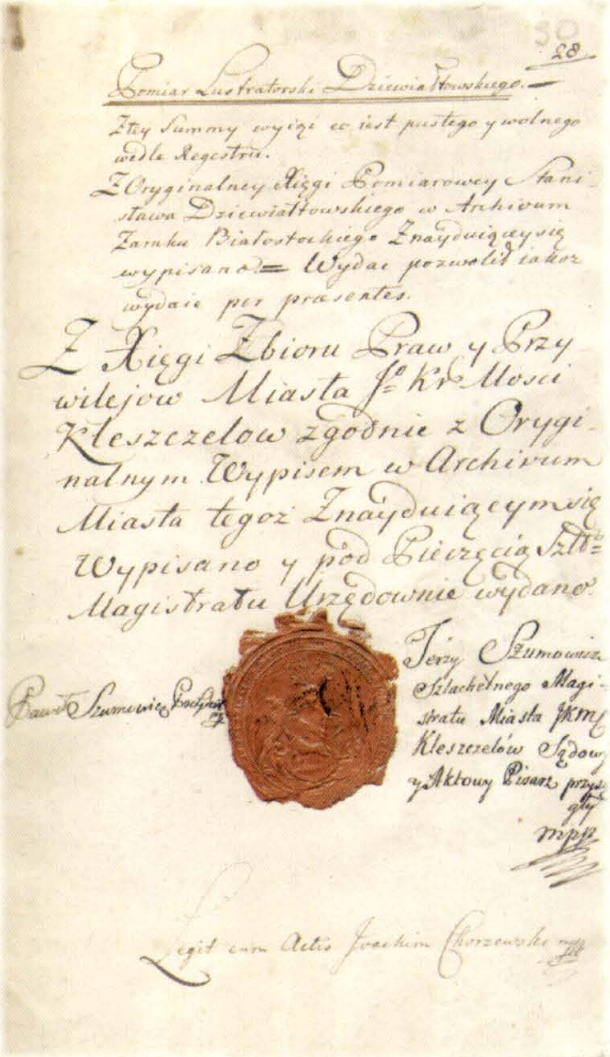

Kamera Wojny i Domen Departamentu Białostockiego Nowych Prus Wschodnich 1795-1807 [1810], nr z. 2, sygn. 3235.

Lustracja starostwa kleszczelowskiego 1523-1570. Księga oprawna, 21 x 34,5 cm. Zawiera m.in. rejestr pomiary włócznej miasta i starostwa Kleszczele z 1560 r.

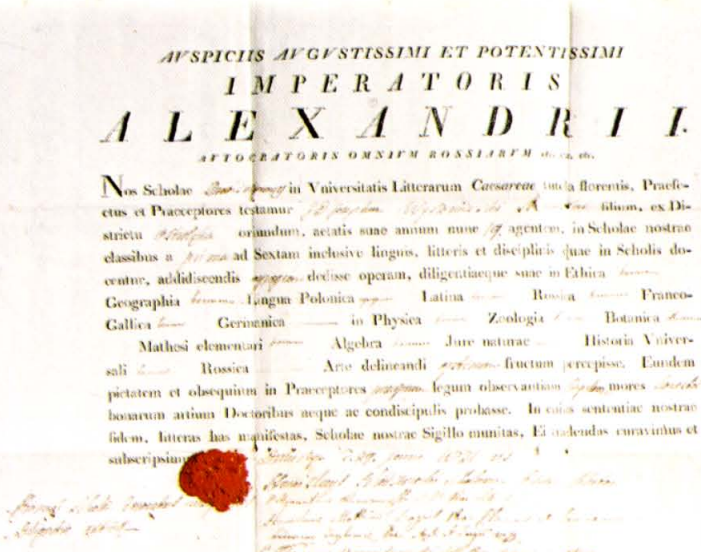

AVSPICIIS AVGVSTISSIMI ET POTENTISSIMI
IMPERATORIS
ALEXANDRI I.
AVTOCRATORIS OMNIVM ROSSIARVM

Zbiór dokumentów pergaminowych i papierowych 1720-1822, nr z. 1, sygn. 6.

Świadectwo ukończenia Gimnazjum w Białymstoku przez Wojciecha Olędzkiego z Królestwa Polskiego. Świadectwo wystawione zostało w Białymstoku w dniu 30 czerwca 1822 r.

Rząd Gubernialny Łomżyński, [1847 - 1866], 1867 - 1918, nr z. 6, sygn. 5.

Świadectwa o zdaniu egzaminu z języka rosyjskiego przez kandydatów na rabinów w guberni łomżyńskiej.



Akta Stanu Cywilnego Okręgu Bożniczego w Białymstoku 1835-1899, nr z.264, sygn. 22.

Pod numerem 47 akt urodzenia Ludwika Zamenhofa 15 (3 w starym stylu) grudnia 1859 r. w Białymstoku.

Ludwik Zamenhof 1859-1917, lekarz okulista, twórca sztucznego międzynarodowego języka esperanto.

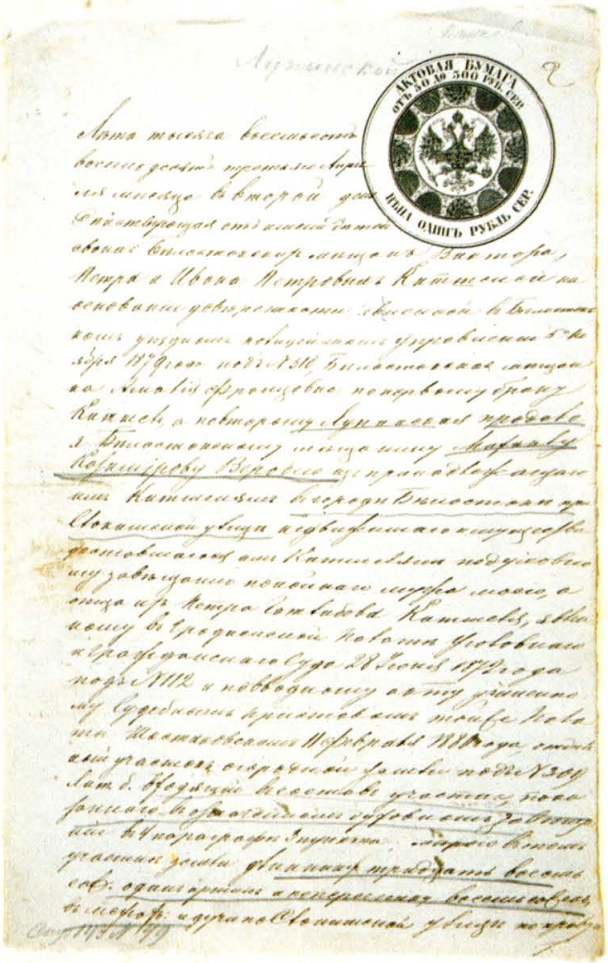

Starszy Notariusz Sądu Okręgowego w Grodnie 1883-1914, nr z. 280, sygn. 90 Testament Karola Augusta Moesa, syna Chrystiana, właściciela fabryki sukna w Choroszczy z 1887 r.

Na akta zespołu obejmującego obszar powiatów białostockiego, bielskiego i sokólskiego guberni grodzieńskiej - składają się sprawy dotyczące zatwierdzenia przez Starszego Notariusza umów notarialnych dotyczących w olbrzymiej większości kupna-sprzedaży, zastawu, darowizny, podziału majątku za życia właściciela i podziału przez spadkobierców po śmierci właściciela. Przedmiotem tych umów są wyłącznie nieruchomości.

Urząd Gubernialny Suwalski do Spraw Włościańskich [1830] 1864 - 1914 [1920], nr z. 27, sygn. 372.

Plan dóbr Trukoniszki w guberni suwalskiej, w powiecie sejneńskim. Niniejszy plan został skopiowany z pierworysu pomiarowego sporządzonego przez geometrę Bartoszewicza, a sprawdzonego przez geometrów: Obuchowskiego w 1876 r. oraz Wizgrida z 1885 r. Plan wykonano w skali 1 : 5000.

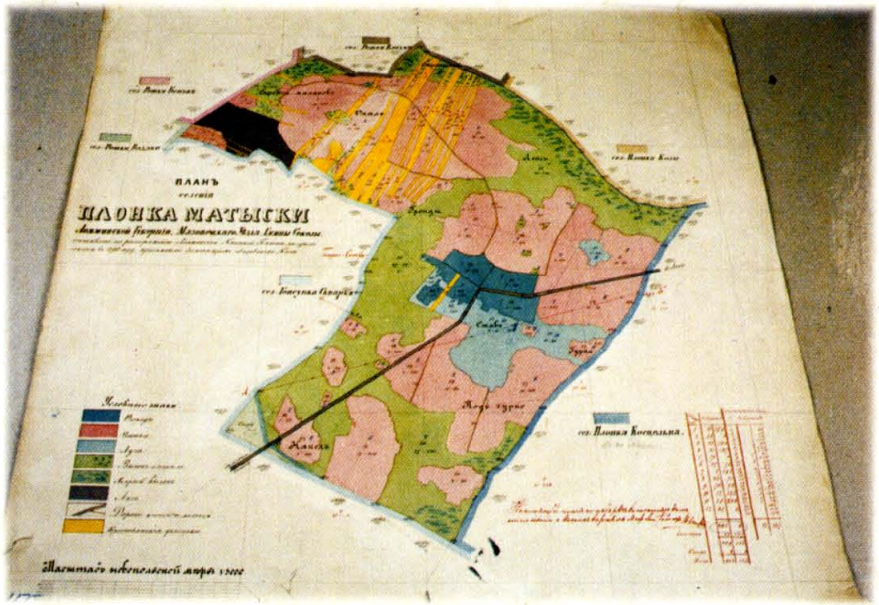

Izba Skarbowa Łomżyńska[1868] 1869 1918 nr z. 16, sygn. 70.

Plan gruntów Płonka Matyski, guberni łomżyńskiej, powiatu mazowieckiego, gminy Sokoły. Plan wykonano w 1890 r. w skali 1:5000.

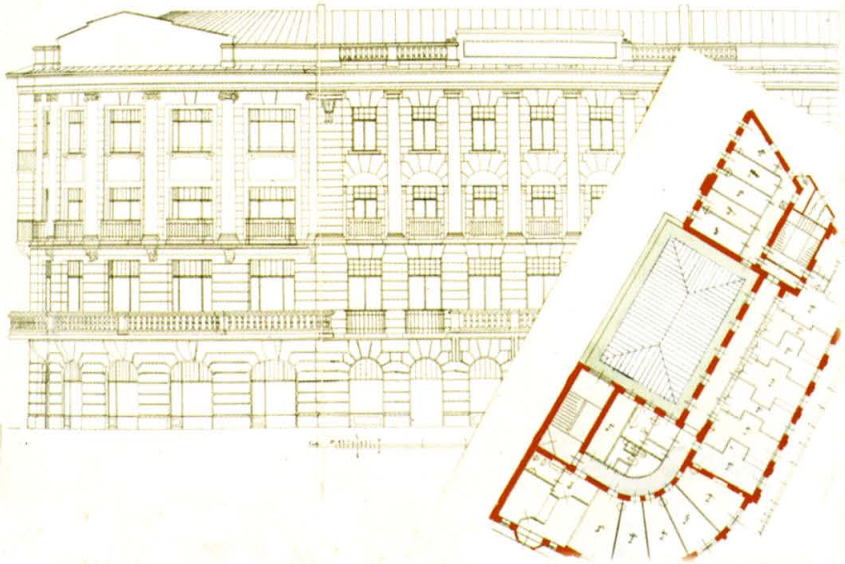

Towarzystwo Kredytowe Miejskie Białostockie, nr z. 337, sygn. 154.

Hotel „Ritz" w Białymstoku (najbardziej reprezentacyjny hotel w mieście do końca swego istnienia). Wybudowany w 1913 r. Przez Towarzystwo Akcyjne „Ritz" z pomocą finansową Petersbursko - Tulskiego Banku Ziemskiego. Położony na rogu ulic Niemieckiej i Instytuckiej pod nr 680a (obecnie Kilińskiego i Pałacowej). Wysadzony w powietrze w 1944 r. Rysunek fasady hotelu „Ritz" w Białymstoku z 1913 r. wykonał architekt Towarzystwa Kredytowego Miejskiego Białostockiego inż. technolog Kałmow.
Karton (2 części sklejone), wymiary: 101 x 32,9 cm.

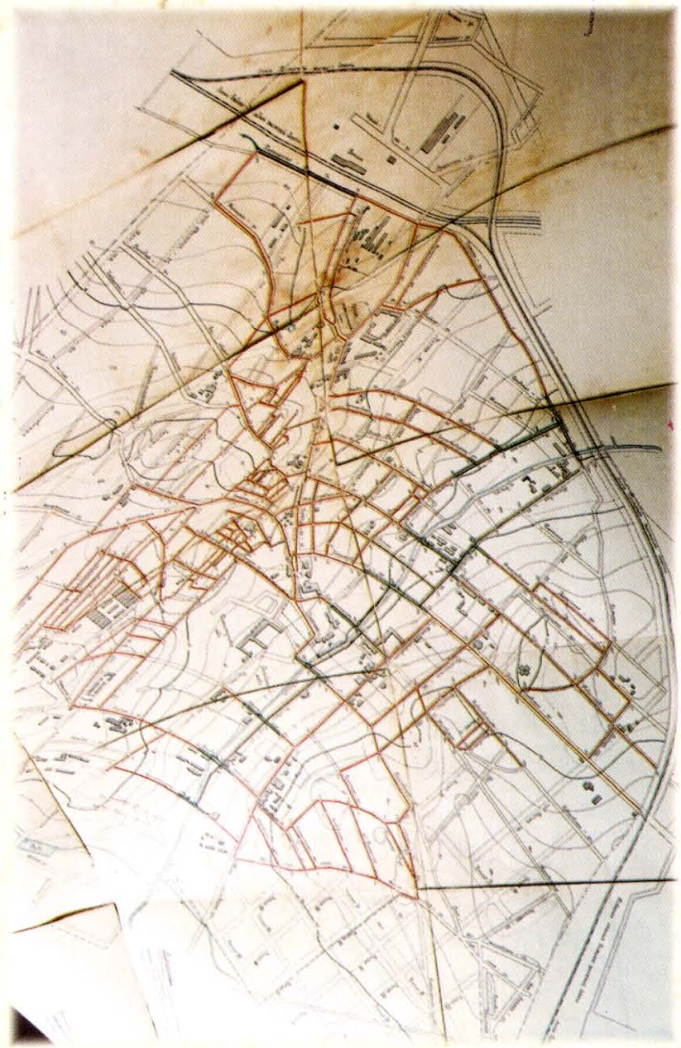

Akta miasta Białegostoku 1838-1944, nr z. 64, sygn. 91.

Projekt kanalizacji goroda Belostoka oraz plan pt. „Proekt kanalizacji g. Belostoka". Księga oprawna + wszyty plan, na którym zaznaczono sieć ulic wraz z ich nazwami, linie wysokościowe oraz sieć kanałów odwadniających. Plan w skali 1:4200, rozmiary: 120 cm x 80,5 cm. Prace kanalizacyjne wraz z planem wykonała firma Windschild i Langellot z Bydgoszczy w 1913 r.



Akta miasta Białegostoku 1838-1944, nr z. 64, sygn. 137.

Plan goroda Bielostoka. Plan ogólny miasta na którym zaznaczono sieć ulic, stawy, parki, ogrody, ważniejsze budynki. Na planie przedstawiono stan faktyczny i projektowaną rozbudowę. Sporządzony przed 1914 r.

Akta miasta Białegostoku 1838-1944, nr z. 64, sygn. 133.

Herb Białegostoku z 1919 r.

Akta miasta Białegostoku 1838-1944, nr z. 64, sygn. 133.

Pierwszy samorząd miejski w wyzwolonej Polsce w Białymstoku wybrany w dniu 7 września 1919 r. Ukonstytuował się 15 października 1919 r.

KOMUNIKAT.

Na terenach Polski, wyzwolonych z pod jarzma kapitału, powstał Tymczasowy Komitet Rewolucyjny Polski, w którego skład wchodzą t. t. Juljan Marchlewski, Feliks Dzierżyński, Feliks Kon, Edward Próchniak i Józef Unszlicht.

Komitet Tymczasowy, ujmując rządy w swe ręce stawia sobie za zadanie:

Aż do chwili utworzenia stałego rządu robotniczo-włościańskiego w Polsce kłaść podwaliny pod przyszły ustrój Sowiecki Polskiej Socjalistycznej Republiki Rad. W tym celu Tymczasowy Komitet Rewolucyjny Polski:

a) pozbawia władzy dotychczasowy rząd szlachecko-burżuazyjny,

b) odbudowuje i na nowo organizuje komitety fabryczne w miastach i folwarczne na wsi,

c) powołuje do życia miejscowe komitety rewolucyjne,

d) ogłasza za własność narodu fabryki, majątki ziemskie oraz lasy i oddaje je pod zarząd Komitetów robotniczych miejskich i wiejskich,

e) gwarantuje nietykalność ziemi włościan,

f) powołuje do życia organy bezpieczeństwa, gospodarcze i aprowizacyjne,

g) gwarantuje obywatelom, lojalnie wykonywającym rozkazy i polecenia władz rewolucyjnych, zupełne bezpieczeństwo.

Białystok
30 lipca 1920 r.

Tymczasowy Komitet Rewolucyjny Polski.

Zbiór afiszów i druków ulotnych 1944-1950, nr z 376, sygn. 262.

Komunikat Tymczasowego Komitetu Rewolucyjnego Polskiego wydany w Białymstoku 30 lipca 1920 r.

Akta gospodarcze majątku Stelmachowo w powiecie wysokomazowieckim, województwie białostockim, należącego do Aleksandra Kaliksta hr. Roztworowskiego i jego spadkobierców 1919-1939, nr z. 21, sygn. 9.

List pochwalny przyznany panu Szczęsnemu Stępczyńskiemu z majątku Stelmachowo przez Ministra Rolnictwa na podstawie Orzeczenia Komisji Sędziów dnia 17 września 1928 r. na Wojewódzkiej Wystawie Rolniczo-Przemysłowej w Białymstoku za krowę „Sielanka" rasy czerwonej polskiej.

Materiały Michała Motoszki, 1893 - 1954, nr z. 885, sygn. 15.

Księga pamiątkowa Szkoły Powszechnej im. E. Plater w Białymstoku opracowana z okazji X - lecia Niepodległości Państwa Polskiego przez Samorząd Szkoły - Fotografia Józefa Piłsudskiego.

Akta miasta Białegostoku 1838-1944, nr z. 64, sygn. 138.

Plan wojewódzkiego miasta Białegostoku. Jest to ogólny plan miasta z zaznaczonymi poziomicami, nazwami ulic z naniesioną zabudową murowaną i drewnianą, urzędową i prywatną, łąkami, pastwiskami ogrodami, nieużytkami, zaroślami, moczarami. Plan wykonał inżynier Stefan Chojnicki mierniczy przysięgły w 1937 r.

Akta miasta Białegostoku 1838-1944, nr z. 64, sygn. 139.

Plan der Stadt Bialystok. Plan miasta z zaznaczonymi granicami getta i spaloną częścią miasta. Na planie widnieją niemieckie nazwy ulic i ich polskie odpowiedniki.

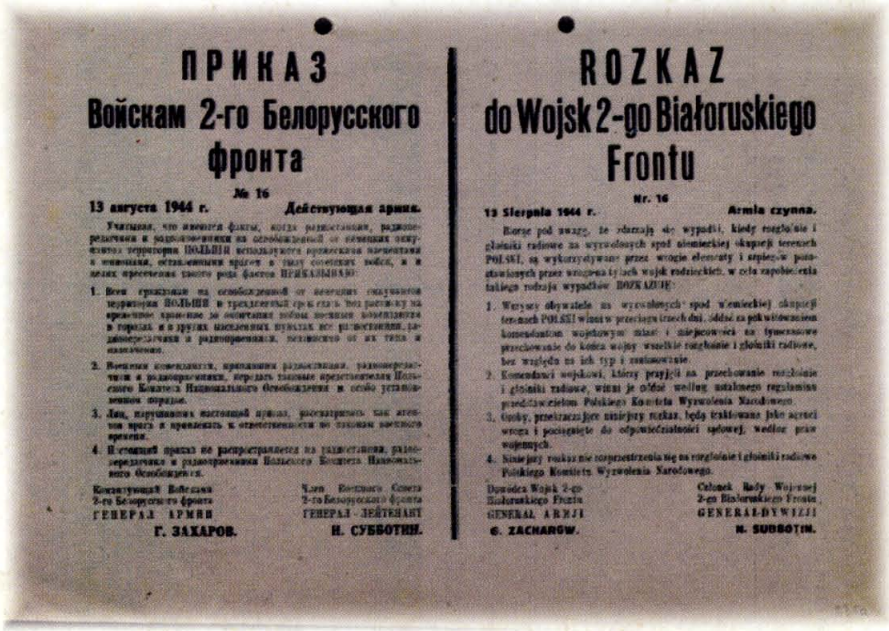

ПРИКАЗ

Войскам 2-го Белорусского фронта

№ 16

13 августа 1944 г. **Действующая армия.**

Учитывая, что имеются факты, когда радиостанции, радиопередатчики и радиоприемники на освобожденной от немецких оккупантов территории ПОЛЬШИ используются немецкими наймитами в интересах, оставленных врагом в тылу советских войск, и в целях пресечения такого рода фактов ПРИКАЗЫВАЮ:

1. Всем гражданам на освобожденной от немецких оккупантов территории ПОЛЬШИ в трехдневный срок сдать без расписки на хранение военным комендантам войсковых комендантов в городах и в других населенных пунктах все радиостанции, радиопередатчики и радиоприемники, независимо от их типа и назначения.
2. Военным комендантам, принявшим радиостанции, радиопередатчики и радиоприемники, передать таковые представителям Польского Комитета Национального Освобождения в особо установленном порядке.
3. Лиц, нарушивших настоящий приказ, рассматривать как агентов врага и привлекать к ответственности по законам военного времени.
4. Настоящий приказ не распространяется на радиостанции, радиопередатчики и радиоприемники Польского Комитета Национального Освобождения.

Командующий Войсками 2-го Белорусского фронта
ГЕНЕРАЛ АРМИИ
Г. ЗАХАРОВ.

Член Военного Совета 2-го Белорусского фронта
ГЕНЕРАЛ-ЛЕЙТЕНАНТ
Н. СУББОТИН.

ROZKAZ

do Wojsk 2-go Białoruskiego Frontu

Nr. 16

13 Sierpnia 1944 r. **Armia czynna.**

Biorąc pod uwagę, że zdarzają się wypadki, kiedy rozgłośnie i głośniki radiowe na wyzwolonych spod niemieckiej okupacji terenach POLSKI, są wykorzystywane przez wrogie elementy i szpiegów pozostawionych przez wycofujących się wojsk radzieckich, w celu zapobieżenia takiego rodzaju wypadków ROZKAZUJĘ:

1. Wszyscy obywatele na wyzwolonych spod niemieckiej okupacji terenach POLSKI winni w przeciągu trzech dni, zdać za pokwitowaniem komendantom wojskowym miast i miejscowości na tymczasowe przechowanie do końca wojny wszelkie rozgłośnie i głośniki radiowe, bez względu na ich typ i znaczenie.
2. Komendanci wojskowi, którzy przyjęli na przechowanie rozgłośnie i głośniki radiowe, winni je oddać według ustalonego regulaminu przedstawicielom Polskiego Komitetu Wyzwolenia Narodowego.
3. Osoby, przekraczające niniejszy rozkaz, będą traktowane jako agenci wroga i pociągnięte do odpowiedzialności sądowej, według praw wojennych.
4. Niniejszy rozkaz nie rozpowszechnia się na rozgłośnie i głośniki radiowe Polskiego Komitetu Wyzwolenia Narodowego.

Dowódca Wojsk 2-go Białoruskiego Frontu
GENERAŁ ARMII
G. ZACHAROW.

Członek Rady Wojennej 2-go Białoruskiego Frontu
GENERAŁ-DYWIZJI
N. SUBBOTIN.

Zbiór Afiszów i druków ulotnych 1944 - 1950, nr z. 376, sygn. 4.

Rozkaz nr 16 do wojska 2 - go Białoruskiego Frontu o przejęciu od ludności wyzwolonych miejscowości wszelkich rozgłośni i głośników radiowych na przechowanie do końca wojny.



Wojewódzki Urząd Informacji i Propagandy w Białymstoku 1944 - 1947, nr z. 85, sygn. 7.

Projekt dekoracji sceny w Teatrze Miejskim na konferencję PPR i PPS w dniu 16 kwietnia 1946 r.

Do Ludności Województwa Białostockiego, do Wyborców Okręgu Nr. 19.

OBYWATELE!

W naszym Okręgu Wyborczym Nr. 19, który obejmuje powiaty: Białystok, Sokółka, Bielsk, Wys.-Mazowieckie, m. Białystok kandyduje na posła do Sejmu

z listy Nr. 3

Stefan Dybowski

Wojewoda Białostocki, Członek Naczelnego Komitetu Wykonawczego S.L.

Stefan Dybowski syn nauczyciela wiejskiego, urodził się w 1903 r. w Kleszczewie, pow. Kosiński. Znając ład i zdając sobie sprawę z konieczności krzewienia nauki i kultury wśród chłopów, Stefan Dybowski po ukończeniu Gimnazjum poświęca się pracy nauczycielskiej. Kończy Państwowy Instytut Nauczycielski w Warszawie i natychmiast wyjeżdża na wieś, by tu nieść światło wiedzy ludowi polskiemu. Organizuje kółka dokształcające wśród młodzieży i pracuje nad likwidacją analfabetyzmu. Czujny i stanowczy przez ludność miejscową, zostaje w r. 1939 kierownikiem jednej ze szkół w powiecie zamojskim.

Ale praca nauczyciela wiejskiego, praca człowieka, który miał krzewić i krzewił myśl walki z okupantem nie była na rękę władzom niemieckim. Stefan Dybowski zostaje aresztowany i wywieziony do obozu koncentracyjnego. Jednakże ludność wiejska, której był zawsze szczerym przyjacielem — nie opuściła go w okresie niedoli. Przy pomocy z zewnątrz Stefan Dybowski z obozu uciekł. Nawiązuje kontakt z podziemiem i jako członek Stronnictwa Ludowego zostaje wybrany do Kieleckiej Wojewódzkiej Rady Narodowej, pracującej odwrócza w konspiracji. Przez pewien czas pełnił funkcje wiceprzewodniczącego tej Rady.

Po wyzwoleniu kontynuuje pracę społeczno-polityczną i obejmuje odpowiedzialne stanowisko wicewojewody kieleckiego.

W maju 1945 r. zostaje przeniesiony do Białegostoku.

Stefan Dybowski — Wojewoda Białostocki przyczynił się wydatnie do ożywienia życia gospodarczego naszego województwa i stabilizacji życia politycznego. Niósł pomoc ludności wsi, której potrzeby są mu dobrze znane, swą postawą pełną troski o dobro pracujących zyskał szacunek i sympatię całej ludności.

W uznaniu dla zasług położonych na polu pracy nad odbudową zniszczonego wojną Kraju, został odznaczony orderem Polonia Restituta III-ej klasy i Złotym Krzyżem Zasługi.

Obecnie Stefan Dybowski — Wojewoda Białostocki kandyduje na posła do Sejmu z listy Bloku Demokratycznego,

z listy Nr. 3.

W dniu 19 stycznia 1947 r. w dniu wyborów do Sejmu wszyscy oddamy swe głosy na listę Bloku Demokratycznego na listę Nr. 3 na której widnieje nazwisko zasłużonego Polaka,

Stefana Dybowskiego

Wojew. Komitet Wyborczy
Bloku Stronnictw Demokratycznych
w Białymstoku

Komitet Wojewódzki Polskiej Partii Robotniczej w Białymstoku 1944-1948, nr z. 1056, sygn. 131.

Plakat wyborczy wojewody białostockiego Stefana Dybowskiego przygotowanyna wybory do Sejmu Ustawodawczego. Wybory odbyły się 19 stycznia 1947 r.