

# DZIENNIK URZĘDOWY

## WOJEWÓDZTWA ŁOMŻYŃSKIEGO



Łomża, dnia 30 sierpnia 1995 r.

Nr 6

Treść:

§ 1

Poz.:

1. Na wniosek Zarządu Gminy uchwała się miejscowy plan zagospodarowania przestrzennego dla terenu położonego we wsi Rutki przy drodze nr 18 Warszawa - Białystok.

**Uchwały rad gmin**

- 37 - Nr 61/XII/95 Rady Gminy Rutki z dnia 31 lipca 1995 roku w sprawie zatwierdzenia miejscowego planu zagospodarowania przestrzennego.

§ 2

Plan obejmuje obszar o powierzchni 1,68 ha.

**Porozumienie**

- 38 - zawarte w dniu 24 lipca 1995 roku pomiędzy Kierownikiem Urzędu Rejonowego w Zambrowie, a Zarządem Gminy Szumowo reprezentowanym przez Wójta Gminy Szumowo.

§ 3

**Plan ustala:**

- 1/ przeznaczenie terenu, linie rozgraniczające tereny o różnym sposobie użytkowania, linie zabudowy, granice stref i zasady obsługi komunikacyjnej wskazane na rysunku planu opracowanego w skali 1:1000 stanowiącym załącznik nr 1 do uchwały,
- 2/ warunki zabudowy i zagospodarowania terenu oznaczonego symb. **UG\*KS<sub>n</sub>** - usługi z zakresu obsługi podróżnych samochodowych

**Obwieszczenie Wojewódzkiego Komisarza Wyborczego w Łomży**

- 39 - z dnia 10 lipca 1995 roku o wynikach wyborów ponownych do Rady Gminy i Miasta w Jedwabnem.

poz. 37

**UCHWAŁA Nr 61/XII/95**

Rady Gminy Rutki

z dnia 31 lipca 1995 roku

w sprawie zatwierdzenia miejscowego planu zagospodarowania przestrzennego.

Na podstawie art. 26 ustawy z dnia 7 lipca 1994 r. o zagospodarowaniu przestrzennym (Dz.U. Nr 89, poz. 415 z 1994 r. (Rada Gminy uchwała co następuje:

1. **KS** - teren projektowanej stacji paliw,

2. **UG** - teren lokalizacji usług gastronomicznych i hotelarskich - motel.

Zakłada się wyposażenie obiektów w urządzenia grzewcze funkcjonujące w oparciu o paliwo ekologiczne. Obowiązuje ograniczenie wysokości obiektów do jednej kondygnacji naziemnej z poddaszem użytkowym. Obsługa komunikacyjna z drogi wewnętrznej.

3. KS - teren projektowanych parkingów z udziałem drzew obsługujący projektowane usługi.
4. ZP - teren projektowanej zieleni urządzonej stanowiącej izolację

§ 4

**Plan określa:**

Stawkę procentową służącą do naliczenia opłaty z tytułu wzrostu wartości nieruchomości w wysokości 30 %.

§ 5

Wykonanie uchwały powierza się Zarządowi Gminy Rutki.

§ 6

Uchwała wchodzi w życie po upływie 14 dni od daty opublikowania w Dzienniku Urzędowym Województwa Łódzkiego.

- 3/ ochronę istniejącego drzewostanu i konieczność wykonania pasów zieleni izolacyjnej w postaci nasadzeń drzew i żywopłotu oraz zagospodarowania wszystkich wolnych terenów stacji niską zielenią ochronną,
- 4/ zaopatrzenie w wodę z własnego ujęcia głębinowego,
- 5/ odprowadzenie ścieków do szczelnych zbiorników z rozdzielaniem ścieków pochodzących z terenu stacji ścieków bytowych,
- 6/ wyposażenie usług łącznie ze stacją paliw w urządzenia zabezpieczające, gwarantujące nieprzedostanie się zanieczyszczeń do ziemi i wód gruntowych.












Przewodniczący  
Rady Gminy

**mgr Zenon MOSCICKI**

# MIEJSCOWY PLAN ZAGOSPODAROWANIA PRZESTRZENNEGO

## CZEŚĆ WSI RUTKI - LOKALIZACJA USŁUG Z ZAKRESU OBSŁUGI PODRÓŻNYCH KOMUNIKACJI SAMOCHODOWEJ

PROJEKT PLANU BYŁ WYŁOŻONY DO PUBLICZNEGO WGLĄDU W URZĘDZIE GMINY W DNIACH OD 30 MAJA DO 19 CZERWCA 1995r.

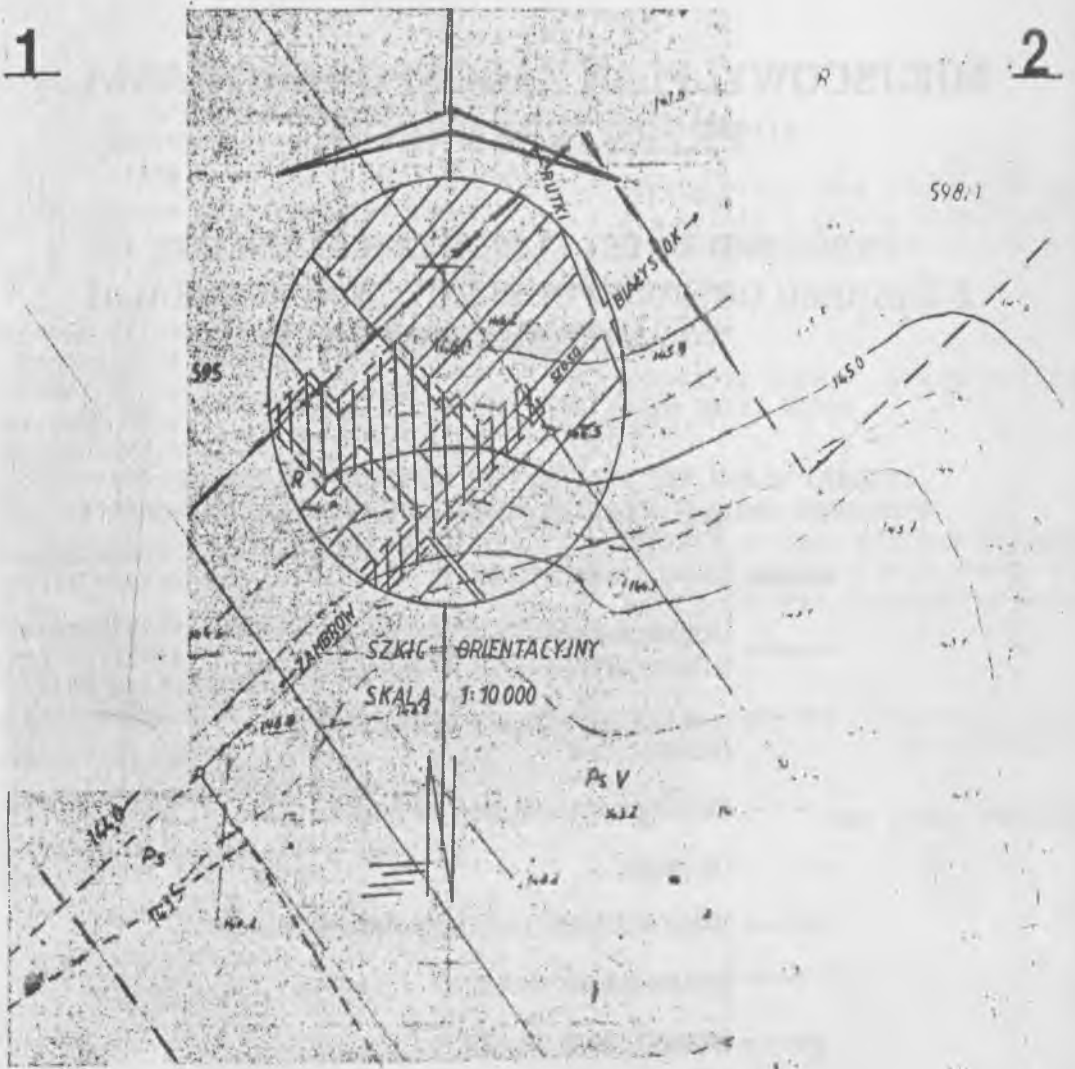
-  GRANICA OPRACOWANIA
  -  LINIE ROZGRANICZAJĄCE TERENY O RÓŻNYCH FUNKCJACH ŚCIŚLE OKREŚLONE
  -  LINIE ROZGRANICZAJĄCE OKREŚLONE ORIENTACYJNIE
  -  NIEPRZEKRACZALNA LINIA ZABUDOWY
  -  OŚ DROGI
  -  TRASY PRZEBIEGU LINII TELEKOMUNIKACYJNYCH
  -  - PROJEKTOWANY WJAZD
  -  - PROJEKTOWANY WYJAZD
- STREFY LOKALIZACJI :
-  - OBIEKTÓW KUBATUROWYCH - USŁUGI
  -  - PARKINGÓW DLA SAMOCHODÓW OSOBOWYCH I CIĘŻAROWYCH
  -  - ZIELENI URZĄDZONEJ

UG\*KS<sub>n</sub> projektowane usługi z zakresu obsługi podróźnych komunikacji samochodowej

- 1 KS<sub>n</sub> - teren projektowanej stacji paliw
- 2 UG - teren usług gastronomii i hotelarstwa
- 3 KS - teren parkingów
- 4 ZP - teren zieleni urządzonej [izolacyjnej]

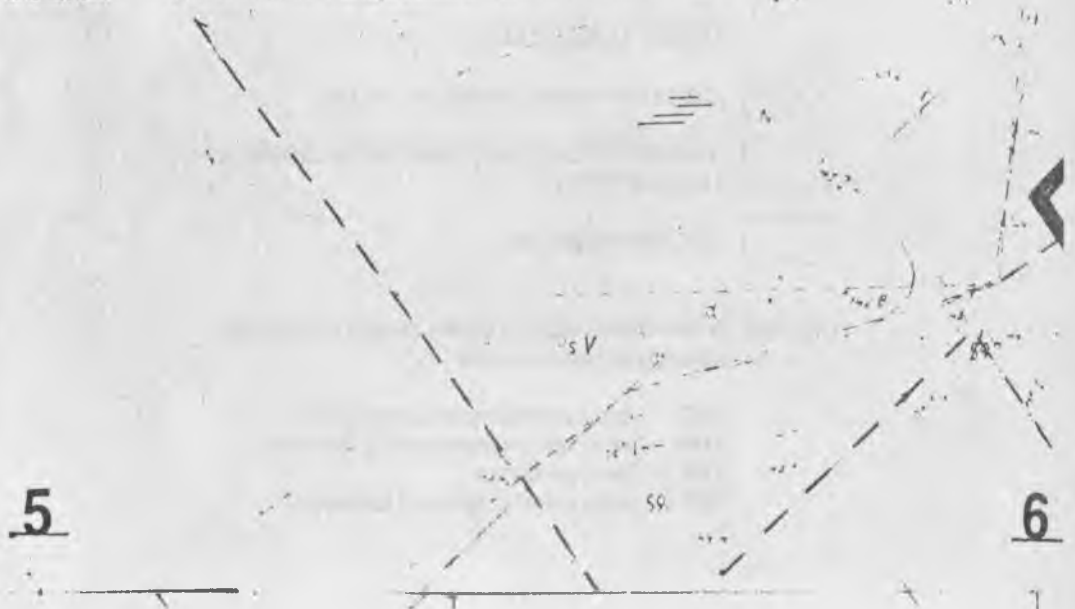
1

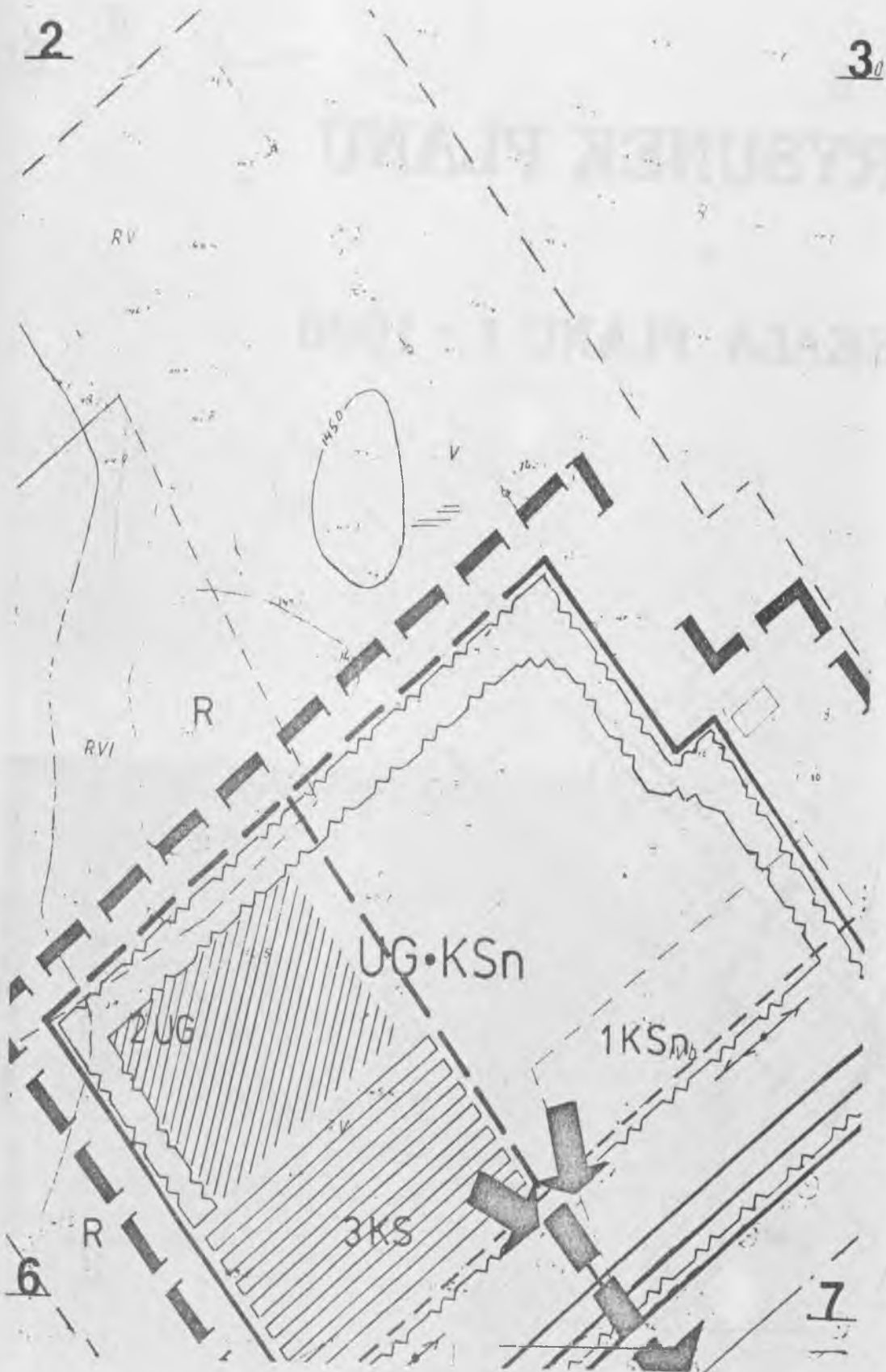
2



5

6





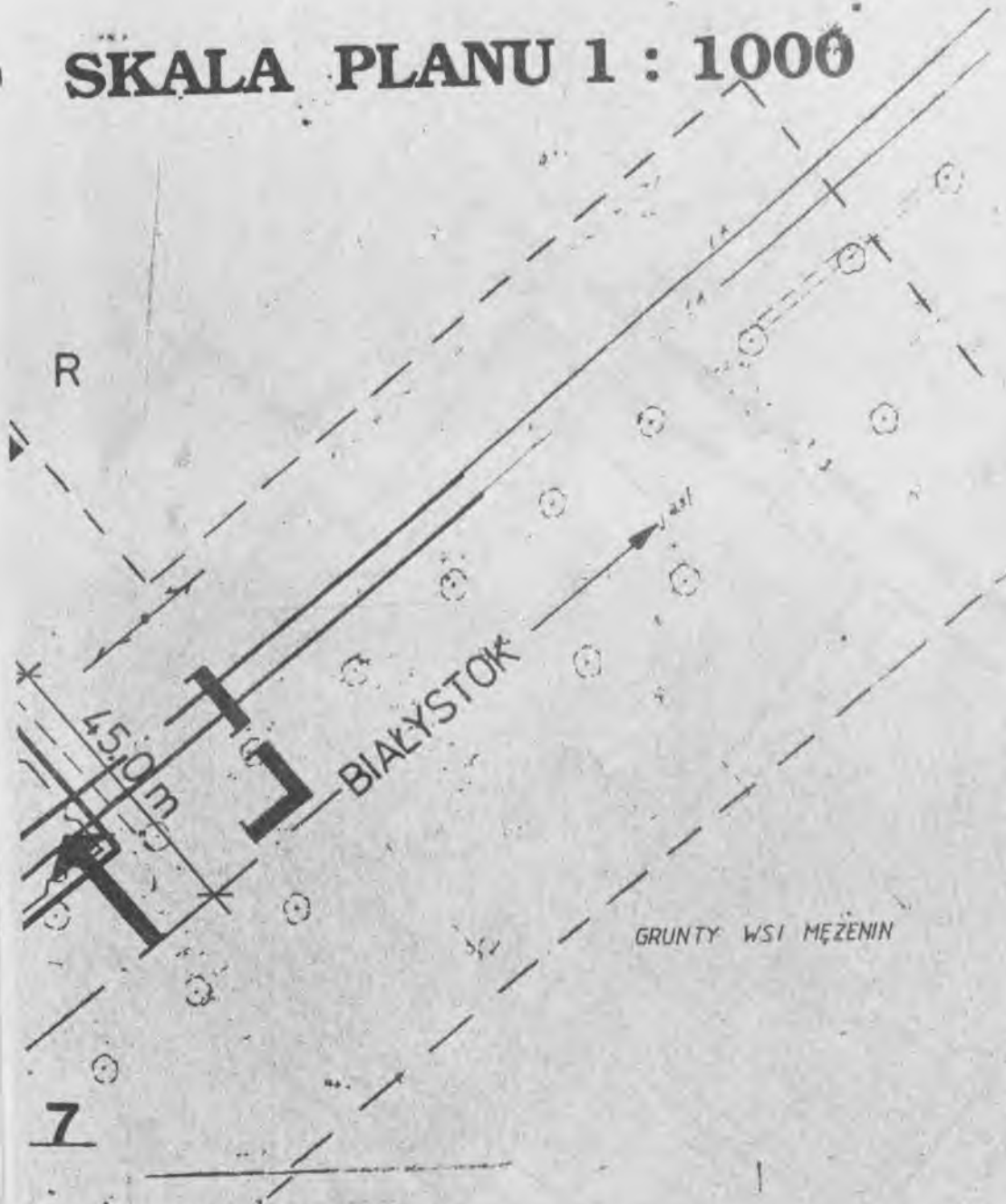
3

4

# RYSUNEK PLANU

672

## SKALA PLANU 1 : 1000



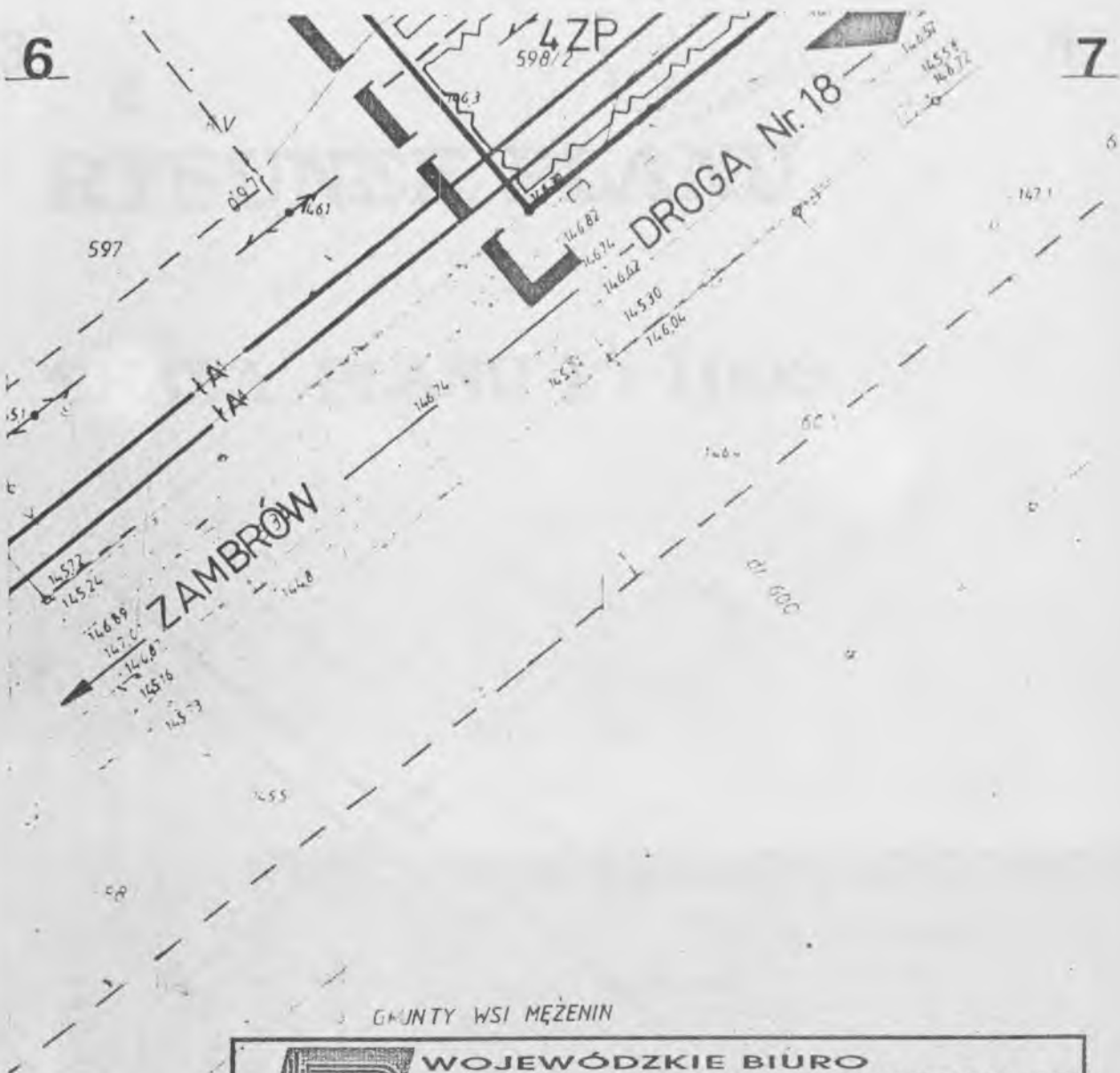
7

8







6

7



GMINY WSI MĘZENIN

 <b>WOJEWÓDZKIE BIURO PLANOWANIA PRZESTRZENNEGO</b> Pomocniczy Zespół Projektowo - Inwestycyjny				
18 - 400 ŁÓDŹA		UL. POZNAŃSKA 141 A		
		TEL. 183 - 102, 183 - 439		
ZESPÓŁ AUTORSKI		PODPIS	ZLECENIE UMOWA	
<b>PROJEKTANCI:</b> Urbanistyka - mgr inż. arch. Alicja Mieszkowska nr upr.242/88 Komunikacja - mgr inż. Jerzy Przybyłowicz prognoza skutków - mgr inż. Andrzej Lewandowski <b>OPRACOWANIE GRAFICZNE:</b> tech bud. Danuta Radziszewska		    	SKALA 1:1000	
			DATA ROZ.	
			DATA WYK.	
			<b>MIEJSCOWY PLAN ZAGOSPODAROWANIA PRZESTRZENNEGO.</b> <b>WIEŚ RUTKI</b> usługi z zakresu obsługi podróży komunikacji samochodowej	



**7**

**8**

02

Wieś: RUTKI  
Gmina: Rutki  
Wojew.: tomżyńskie

Skala 1:1000

Arkusz mapy nr 244.424.021

Mapa aktualna na dzień 28.02.1995 roku

Rob nr 11584/3/95      Sporządził:

mgr inż. Andrzej Kowalczyk

*handwritten notes*

*handwritten notes*

*handwritten notes*

poz. 38

**POROZUMIENIE**

zawarte w dniu 24 lipca 1995 r. pomiędzy Kierownikiem Urzędu Rejonowego w Zambrowie a Zarządem Gminy Szumowo reprezentowanym przez Wójta Gminy Szumowo.

## § 1

Kierownik Urzędu Rejonowego w Zambrowie za zgodą Wojewody łomżyńskiego cofa powierzenie Zarządowi Gminy Szumowo reprezentowanym przez Wójta Gminy Szumowo prowadzenie spraw z zakresu wymiaru i poboru opłat za urządzenia melioracji wodnych szczególnie, wykonywanych na koszt Państwa za zwrotem części kosztów budowy.

## § 2

Strony ustalają, że z dniem 24 lipca 1994 roku przestaje obowiązywać porozumienie zawarte w dniu 05 stycznia 1995 roku pomiędzy Kierownikiem Urzędu Rejonowego w Zambrowie a Zarządem Gminy Szumowo reprezentowanym przez Wójta Gminy Szumowo w sprawie powierzenia prowadzenia spraw z zakresu wymiaru i poboru opłat za urządzenia melioracji wodnych wykonywanych na koszt Państwa.

## § 3

Porozumienie sporządzono w 4 egzemplarzach po jednym dla stron a 2 egzemplarze dla Dyrektora Wydziału Organizacji i Nadzoru Urzędu Wojewódzkiego w Łomży celem opublikowania w Dzienniku Województwa łomżyńskiego.

Wojt Gminy

**Mirosław NADANY**Kierownik  
Urzędu Rejonowegomgr inż. **Władysław MIRYN**

poz. 39

**OBWIESZCZENIE**

Wojewódzkiego Komisarza Wyborczego  
w Łomży  
z dnia 10 lipca 1995 r.

o wynikach wyborów ponownych do Rady Gminy i Miasta w Jedwabnem.

Na podstawie art. 102 ustawy z dnia 8 marca 1990 r. - Ordynacja wyborcza do rad gmin (Dz.U. z 1990 r. Nr 16, poz. 96, z 1991 r. Nr 53, poz. 227 i z 1993 r. Nr 45, poz. 205) podaje się do publicznej wiadomości wyniki głosowania i wyniki wyborów ponownych do Rady Gminy i Miasta w Jedwabnem.

Wybory przeprowadzono w okręgu wyborczym nr 4, w którym wybierano jednego radnego. Wyniki głosowania i wyniki wyborów przedstawiają się następująco:

a) osób uprawnionych do głosowania	233
b) oddanych głosów	144
c) głosów nieważnych	5
d) głosów ważnych	139, w tym
e) głosów ważnych bez dokonania wyboru	-
f) poszczególni kandydaci otrzymali następującą liczbę głosów ważnych:	
1/ Dmoch Tadeusz	54
2/ Domitr Andrzej	2
3/ Eska Jan Kazimierz	12
4/ Kurkowski Kazimierz	3
5/ Przystupa Andrzej	68

W wyniku wyborów radnym w okręgu wyborczym nr 4 został **Przystupa Andrzej**

Wojewódzki  
Komisarz Wyborczy**Mirosław TRZASKA**

## DZIENNIK URZĘDOWY

WYDZIAŁ ORGANIZACJI I NADZORU

---

Reklamacje z powodu niedoręczenia poszczególnych numerów Dziennika należy wnosić do Zakładu Obsługi niezwłocznie po otrzymaniu następnego kolejnego numeru.

---

---

Wydawca: WOJEWODA ŁOMŻYŃSKI

Redakcja: Urząd Wojewódzki w Łomży  
WYDZIAŁ ORGANIZACJI I NADZORU  
ul. Nowa 2, 18-400 Łomża

Naczelny redaktor: Aleksander SKRODZKI

Organizacja druku i kolportaż: ZAKŁAD OBSŁUGI  
Urzędu Wojewódzkiego w Łomży

---

Tłoczono z polecenia Wojewody łomżyńskiego z dnia 30 sierpnia 1995 r.  
w Zakładzie Obsługi Urzędu Wojewódzkiego w Łomży, ul. Nowa 2, 18-400 Łomża

---

Cena niniejszego egzemplarza - 1,10