



DZIENNIK URZĘDOWY WOJEWÓDZTWA ŁOMŻYŃSKIEGO

Łomża, dnia 25 marca 1997 r.

Nr 2

TREŚĆ:

Poz.:

ZARZĄDZENIE WOJEWODY ŁOMŻYŃSKIEGO

- 14 – Nr 8/97 z dnia 28 stycznia 1997 roku w sprawie ustalenia wojewódzkiej listy lekarzy sądowych. 93

UCHWAŁY RAD GMIN

- 15 – Uchwała Nr XIX/120/96 Rady Gminy Łomża z dnia 19 grudnia 1996 r. w sprawie ustalenia obwodu publicznej szkoły podstawowej w Nowych Kupiskach. 94
- 16 – Uchwała Nr XIII/71/97 Rady Gminy w Szulborzu Wielkim z dnia 24 stycznia 1997 r. w sprawie zmian w Statucie Gminy. 94
- 17 – Uchwała Nr 117/XXIV/97 Rady Gminy Rutki z dnia 25 lutego 1997 r. zmieniająca uchwałę w sprawie uchwalenia Statutu Gminy Rutki. 95
- 18 – Uchwała Nr XXIV/120/97 Rady Gminy w Sokolach z dnia 23 lutego 1997 r. w sprawie zatwierdzenia zmiany miejscowego planu zagospodarowania przestrzennego gminy Sokoly. 95

POROZUMIENIA

- 19 – Porozumienie zawarte w dniu 14 lutego 1997 r. pomiędzy Kierownikiem Urzędu Rejonowego w Kolnie i Zarządem Gminy Turośl. 115
- 20 – Porozumienie zawarte w dniu 14 lutego 1997 r. pomiędzy Kierownikiem Urzędu Rejonowego w Kolnie i Nadleśniczym Nadleśnictwa Nowogród. 115
- 21 – Porozumienie zawarte w dniu 14 lutego 1997 r. pomiędzy Kierownikiem Urzędu Rejonowego w Kolnie i Nadleśniczym Nadleśnictwa Łomża. 115
- 22 – Porozumienie zawarte w dniu 24 lutego 1997 r. zmieniające porozumienie zawarte w dniu 29 czerwca 1992 r. pomiędzy Kierownikiem Urzędu Rejonowego w Łomży a Nadleśniczym Nadleśnictwa Nowogród. 116
- 23 – Porozumienie zawarte w dniu 25 lutego 1997 r. zmieniające porozumienie zawarte w dniu 29 czerwca 1992 r. pomiędzy Kierownikiem Urzędu Rejonowego w Łomży a Nadleśniczym Nadleśnictwa Łomża. 116
- 24 – Porozumienie Wojewody Białostockiego i Wojewody Łomżyńskiego z dnia 28 lutego 1997 r. w sprawie wykonywania badań laboratoryjnych jakości towarów. 116

OBWIESZCZENIE WOJEWÓDZKIEGO KOMISARZA WYBORCZEGO W ŁOMŻY

- 25 – z dnia 17 lutego 1997 roku o wynikach wyborów uzupełniających do Rady Gminy w Przytułach. 117

POZ. 14

ZARZĄDZENIE Nr 8/97 WOJEWODY ŁOMŻYŃSKIEGO

z dnia 28 stycznia 1997 roku

w sprawie ustalenia wojewódzkiej listy lekarzy sądowych.

Na podstawie § 4 ust. 1 Rozporządzenia Ministrów Sprawiedliwości, Obrony Narodowej oraz Zdrowia i Opieki Społecznej z dnia 24 października 1970 r. w sprawie warunków i trybu usprawiedliwiania nieuczestnictwa z powodu choroby uczestników procesu w sprawach karnych (Dz.U. Nr 27/70 poz. 218) zarządza się co następuje:

§ 1. Ustala się wojewódzką listę lekarzy sądowych stanowiącą Załącznik do niniejszego zarządzenia.

§ 2. Zarządzenie wchodzi w życie z dniem podpisania i podlega ogłoszeniu w Dzienniku Urzędowym Województwa Łomżyńskiego.

Wojewoda
Mieczysław Bagiński

Załącznik do Zarządzenia Nr 8/97
Wojewody Łomżyńskiego
z dnia 28 stycznia 1997 r.

LISTA LEKARZY SĄDOWYCH

- I. Lekarze sądowi na terenie działania Wojewódzkiego Szpitala Zespołowego w Łomży:
- Dr Ewa Rytelewska – przyjmuje w Poradni Diabetologicznej Łomża, ul. Szosa Zambrowska 1/27 od poniedziałku do piątku, w godz. 8.00 – 15.00 tel. 16-54-21 w. 238.
 - Dr Krzysztof Dach – przyjmuje w Zakładzie Patomorfologii Wojewódzkiego Szpitala Zespołowego w Łomży, ul. Piłsudskiego 11, tel. 18-50-30 od poniedziałku do piątku w godz. 8.00 – 15.30.
- II. Lekarze sądowi na terenie działania Zespołu Opieki Zdrotnej w Grajewie:
- Dr Witold Brajczewski – Kierownik Przychodni Rejonowej Nr 1 w Grajewie, ul. Krasickiego 4, tel. 72-72-38 w godz. 10.00 – 14.00.
 - Dr Andrzej Perkowski – Kierownik Przychodni Rejonowej Nr 2 w Grajewie, ul. Kolejowa 8, tel. 72-27-06 w godz. 7.25 – 14.00.
- III. Lekarze sądowi na terenie działania Zespołu Opieki Zdrotnej w Wysokim Mazowieckiem:
- Dr Barbara Faszczewska – Przychodnia Rejonowa w Wysokim Mazowieckiem, ul. Armii Krajowej 2, tel. 75-48-42 przyjmuje w każdy czwartek od 12.00 – 13.00.
 - Dr Wiesław Płoński – Szpital w Wysokim Mazowieckiem
- IV. Lekarze sądowi na terenie działania Zespołu Opieki Zdrotnej w Zambrowie:
- Dr Maria Wierzbowska-Marzec – Przychodnia Rejonowa Nr 1 w Zambrowie, ul. Fabryczna 1, tel. 71-35-65, przyjmuje codziennie w godz. 7.25 – 15.00.
 - Dr Tadeusz Hankowski – Przychodnia Rejonowa Nr 1 ul. Fabryczna 1, Zambrów tel. 71-35-65, przyjmuje codziennie w godz. 7.25 – 15.00.
 - Dr Eugeniusz Krzepicki – Gminny Ośrodek Zdrowia Andrzejewo tel. 71-70-17, przyjmuje codziennie w godz. 8.00 -15.35.
 - Dr Jan Wądołowski – Gminny Ośrodek Zdrowia w Zawadach, tel. Zawady 9, przyjmuje codziennie w godz. 7.00 – 14.35.
- Oddział Wewnętrzny, przyjmuje codziennie w godz. 13.00 – 14.00, tel. 75-22-61 w. 43.
- Dr Leszek Niczyporuk – Przychodnia Rejonowa w Ciechanowcu ul. Mickiewicza 5, tel. 877-10-15 przyjmuje codziennie w godz. 13.00 – 14.00.
 - Dr Wiesław Janiszewski – Gminny Ośrodek Zdrowia w Czyżewie przyjmuje w każdą środę w godz. 14.00 – 15.00 tel. 875-50-21.
 - Dr Andrzej Kościuczyk – Gminny Ośrodek Zdrowia Kobylin Borzymy przyjmuje w każdą środę 9.00 – 12.00 tel. 13.

POZ. 15

UCHWAŁA Nr XIX/120/96 RADY GMINY ŁOMŻA z dnia 19 grudnia 1996 roku

w sprawie ustalenia obwodu publicznej szkoły podstawowej w Nowych Kupiskach.

Na podstawie art. 17 ust. 4 ustawy z dnia 7 września 1991 r. o systemie oświaty (Dz.U. z 1996 r. Nr 67, poz. 329, nr 106, poz. 496) Rada Gminy uchwala co następuje:

§ 1.1. Ustala się z dniem 01.01.1997 roku zasięg terytorialny publicznej Szkoły Podstawowej w Nowych Kupiskach obejmuje w zakresie klas I – VIII następujące miejscowości:

- 1/ Stare Kupiski,
- 2/ Nowe Kupiski,
- 3/ Bozenica.

2. Obwód szkoły obejmuje również miejscowości Jednaczewo w zakresie realizacji obowiązku szkolnego w klasach V – VIII.

§ 2 Wykonanie uchwały powierza się Zarządowi Gminy.

§ 3 Uchwała wchodzi w życie z dniem 01.01.1997 roku i podlega rozplakatowaniu na tablicy ogłoszeń w Urzędzie Gminy i sołectwach oraz ogłoszeniu w Dzienniku Urzędowym Województwa Łomżyńskiego.

Przewodniczący Rady Gminy Łomża
inż. Andrzej Szablowski

POZ. 16

UCHWAŁA Nr XIII/71/97 RADY GMINY W SZULBORZU WIELKIM z dnia 24 stycznia 1997 roku

w sprawie zmian w Statucie Gminy.

Na podstawie art. 18 ust. 2 pkt. 1 ustawy z dnia 8 marca 1990 roku o samorządzie terytorialnym (Dz.U. z 1996 roku Nr 13, poz. 74, Nr 58, poz. 261, Nr 106, poz. 496 i Nr 132, poz. 622) Rada Gminy uchwala, co następuje:

§ 1. W załączniku Nr 1 do uchwały Nr IX/41/96 z dnia 15 lutego 1996 roku w sprawie uchwalenia Statutu Gminy Szulborze Wielkie, zmienionego uchwałą Nr XI/55/96 z dnia 27 sierpnia 1996 roku, wprowadza się następujące zmiany:

1. W załączniku Nr 3 do Statutu – Wykaz Jednostek Organizacyjnych po pkt. 5 dodaje się pkt. 6 w brzmieniu: Gminny Zakład Opieki Zdrotnej w Szulborzu Kotach.

§ 2. Uchwała wchodzi w życie z dniem ogłoszenia poprzez rozplakatowanie obwieszczeń i podlega publikacji w Dzienniku Urzędowym Województwa Łomżyńskiego.

Przewodniczący Rady Gminy
mgr Krzysztof Michalec

POZ. 17

UCHWAŁA Nr 117/XXIV/97 RADY GMINY RUTKI z dnia 25 lutego 1997 roku

zmieniająca uchwałę w sprawie uchwalenia statutu Gminy Rutki.

Na podstawie art. 18 ust. 2 pkt. 1 ustawy z dnia 8 marca 1990 r. o samorządzie terytorialnym (Dz.U. z 1996 r. Nr 13, poz. 74, Nr 58, poz. 261, Nr 106, poz. 496, Nr 132, poz. 622 i z 1997 r. Nr 9, poz. 43) Rada Gminy uchwala co następuje:

§ 1. W uchwale Nr 79/XVI/96 Rady Gminy Rutki z dnia 14 lutego 1996 r. (Dz. Urz. Województwa Łomżyńskiego Nr 4, poz. 17) wprowadza się następujące zmiany: w załączniku Nr 2 do

Statutu Gminy Rutki stanowiącym regulamin Rady Gminy Rutki treść § 25 otrzymuje brzmienie "Głosowanie tajne stosuje się w sprawach określonych ustawą".

§ 2. Uchwała wchodzi w życie z dniem ogłoszenia przez rozplakatowanie na tablicy ogłoszeń i podlega ogłoszeniu w Dzienniku Urzędowym Województwa Łomżyńskiego.

Przewodniczący Rady Gminy
mgr Zenon Mościcki

POZ. 18

UCHWAŁA Nr XXIV/120/97 RADY GMINY W SOKOŁACH z dnia 23 lutego 1997 roku

w sprawie zatwierdzenia zmiany miejscowego planu zagospodarowania przestrzennego gminy Sokolach

Na podstawie art. 26 ustawy z dnia 7 lipca 1994 roku o zagospodarowaniu przestrzennym (Dz. U. Nr 89, poz. 415, z 1996 r. Nr 106, poz. 496) Rada Gminy w Sokolach na wniosek Zarządu Gminy uchwala zmianę miejscowego planu zagospodarowania przestrzennego gminy Sokolach zatwierdzonego Uchwałą Nr 36/VIII Gminnej Rady Narodowej w Sokolach z dnia 18 grudnia 1989 r. (Dz. Urz. Woj. Łomżyńskiego Nr 1, poz. 3 z 1990 roku z późniejszymi zmianami), zwaną dalej zmianą planu.

Rozdział I – Ustalenia ogólne

§ 1.1. Zmiana planu obejmuje:

- obszar o powierzchni 1,14 ha, położony na gruntach wsi Sokolach, którego granice wyznaczają:
 - od strony południowo-wschodniej – droga krajowa nr 678 Wysokie Mazowieckie – Białystok,
 - od strony zachodniej – grunty orne, przeznaczone w planie miejscowym pod realizację urządzeń z zakresu obsługi technicznej motoryzacji,
 - od strony północnej północno-wschodniej – grunty orne,
- obszar o powierzchni 1,05 ha, położony na gruntach wsi Sokolach, którego granice wyznaczają:
 - od strony północnej – ulica Nowy Świat w ciągu drogi krajowej nr 671 Sokolach – Tykocin,
 - od strony wschodniej – droga polna,
 - od strony zachodniej – grunty orne przeznaczone w planie miejscowym pod realizację usług z zakresu sportu,
 - od strony południowej – grunty orne,
- teren o powierzchni 0,15 ha, położony na gruntach wsi Kruszewo Głąby, którego granice wyznaczają:
 - od strony południowo-wschodniej – droga krajowa nr 678 Wysokie Mazowieckie – Białystok,
 - z pozostałych stron – tereny użytków rolnych,
- obszar o powierzchni 1,34 ha, położony na gruntach wsi Truskolasy Olszyna, którego granice wyznaczają:
 - od strony wschodniej – droga krajowa nr 671 Sokolach - Tykocin,
 - od strony południowo-zachodniej droga wojewódzka,
 - z pozostałych stron – grunty orne,
- obszar o powierzchni 0,43 ha, położony na gruntach wsi Kruszewo Brodowo, którego granice wyznaczają:
 - od strony południowej – teren PKP,
 - z pozostałych stron – tereny użytków rolnych.

§ 2. Celem regulacji zawartych w ustaleniach zmiany planu jest:

- wyznaczenie terenów pod zabudowę mieszkaniową jednorodzinną i zagrodową,
- wyznaczenie terenów o funkcji produkcyjnej oraz obsługi komunikacji,
- stworzenie podstaw do działalności podmiotów gospodarczych.

§ 3. Przedmiotem ustaleń zmiany planu są:

- 1) tereny zabudowy mieszkaniowej i zagrodowej oznaczone na rysunkach planu symbolami: MNj, MR,
- 2) teren usług rzemiosła oznaczony na rysunku planu symbolem UR,
- 3) tereny o funkcji produkcyjnej oznaczone na rysunkach planu symbolem P,
- 4) teren urządzeń z zakresu obsługi komunikacji oznaczony na rysunku planu symbolem KS,
- 5) tereny urządzeń i tras komunikacyjnych oznaczone na rysunkach planu symbolami KD, KL,
- 6) tereny rolnicze oznaczone na rysunkach planu symbolem R.

§ 4. Integralną częścią zmiany planu są rysunki stanowiące załączniki do niniejszej uchwały:

1. Rysunki zmiany planu w skali 1:2000 stanowiące załączniki Nr 1A, 1B, 1C, na których oznaczenie graficzne granic opracowania oraz przeznaczenia terenów są obowiązującymi ustaleniami planu,

2. Rysunki zmiany planu w skali 1:10000 stanowiące załączniki Nr 2A, 2B, na których oznaczenie graficzne granic opracowania oraz przeznaczenia terenów są obowiązującymi ustaleniami planu,

3. Rysunek planu w skali 1:1000 stanowiący załącznik Nr 3, na którym następujące oznaczenia graficzne są obowiązującymi ustaleniami planu:

- 1) przeznaczenie terenów i linie rozgraniczające tereny o różnych funkcjach z zastrzeżeniem § 5,
- 2) nieprzekraczalne linie zabudowy,
- 3) nieprzekraczalne strefy lokalizacji budynków mieszkalnych oraz zabudowy usługowej,
- 4) strefy lokalizacji parkingów oraz zieleni, określone orientacyjnie do uściślenia w projekcie zagospodarowania terenu,
- 5) zasady obsługi komunikacyjnej.

4. Rysunek planu w skali 1:1000 stanowiący załącznik Nr 4, na którym następujące oznaczenia graficzne są obowiązującymi ustaleniami planu:

- 1) przeznaczenie terenów i linie rozgraniczające tereny o różnych funkcjach,
- 2) nieprzekraczalne linie zabudowy,
- 3) nieprzekraczalna strefa lokalizacji budynków mieszkalnych,
- 4) strefa gospodarcza oraz zieleni określone orientacyjnie do uściślenia w projekcie zagospodarowania terenu,
- 5) zasady obsługi komunikacyjnej,

5. Rysunek planu w skali 1:1000 stanowiący załącznik Nr 5, na którym następujące oznaczenia graficzne są obowiązującymi ustaleniami planu:

- 1) przeznaczenie terenów i linie rozgraniczające tereny o różnych funkcjach,
- 2) nieprzekraczalna linia zabudowy,
- 3) zasady obsługi komunikacyjnej,

6. Rysunek planu w skali 1:2000 stanowiący załącznik Nr 6, na którym następujące oznaczenia graficzne są obowiązującymi ustaleniami planu:

- 1) przeznaczenie terenów i linie rozgraniczające tereny o różnych funkcjach z zastrzeżeniem § 5,
- 2) nieprzekraczalne linie zabudowy,
- 3) zasady obsługi komunikacyjnej,

7. Rysunek planu w skali 1:2000 stanowiący załącznik Nr 7, na którym następujące oznaczenia graficzne są obowiązującymi ustaleniami planu:

- 1) przeznaczenie terenów i linie rozgraniczające tereny o różnych funkcjach z zastrzeżeniem § 5,
- 2) nieprzekraczalna linia zabudowy,
- 3) nieprzekraczalna strefa lokalizacji budynku mieszkalnego,
- 4) strefa gospodarcza oraz zieleni określone orientacyjnie do uściślenia w projekcie zagospodarowania terenu,
- 5) zasady obsługi komunikacyjnej.

§ 5. Przebieg linii rozgraniczających tereny o różnych funkcjach określonych orientacyjnie do uściślenia w decyzji o warunkach zabudowy i zagospodarowania terenu.

§ 6. Ilekroć w dalszych przepisach niniejszej Uchwały jest mowa o:

- 1) rysunku planu – należy przez to rozumieć rysunki na mapach stanowiących załączniki do Uchwały.
- 2) przeznaczeniu podstawowym – należy przez to rozumieć takie przeznaczenie, które powinno przeważać na danym obszarze wyznaczonym liniami rozgraniczającymi.
- 3) przeznaczeniu dopuszczalnym – należy przez to rozumieć inne niż podstawowe, uzupełniające je i wzbogacające.

Rozdział II – Ustalenia szczegółowe

§ 7. 1. Z obszaru położonego na gruntach wsi Sokoły, określonego w § 1, pkt. 1 Uchwały wyznacza się tereny, dla których ustala się następujące przeznaczenie podstawowe:

- 1) teren usług rzemiosła, oznaczony na rysunku planu symbolem UR o powierzchni 0,54 ha,
- 2) teren o funkcji produkcyjnej (zakład obróbki drewna) oznaczony na rysunku planu symbolem P o powierzchni 0,45 ha,
- 3) tereny urządzeń i tras komunikacyjnych, oznaczone na rysunku planu symbolami 01 KD, 02 KD o powierzchni 0,14 ha.

2. Dla terenu, o którym mowa w ust. 1, pkt. 1 ustala się następujące zasady zagospodarowania:

- 1) dopuszcza się funkcję mieszkaniową jako uzupełniającą,
- 2) lokalizacja zabudowy usługowej, mieszkaniowej, parkingów oraz zieleni w wyznaczonych strefach,
- 3) zakaz lokalizacji zabudowy w strefie technicznej linii 15 kV,
- 4) wysokość zabudowy do 2 kondygnacji, w tym poddasze użytkowe, dachy o nachyleniu połaci w granicach 30 – 45°,

- 5) obsługa komunikacyjna wyłącznie z dróg dojazdowych, oznaczonych symbolami 01 KD, 02 KD,
- 6) zaopatrzenie w wodę z własnego ujęcia,
- 7) zaopatrzenie w energię elektryczną na warunkach określonych przez Rejon Energetyczny,
- 8) zaopatrzenie w energię ciepłą z kotłowni własnych,
- 9) odprowadzenie ścieków do szczelnych zbiorników bezodpływowych.

3. Dla terenu, o którym mowa w ust. 1, pkt. 2 ustala się następujące zasady zagospodarowania:

- 1) wysokość zabudowy do 2 kondygnacji, w tym poddasze użytkowe, dachy o nachyleniu połaci w granicach 30 – 45°,
 - 2) obowiązek przebudowy istniejącej stacji transformatorowej w sposób nie kolidujący z projektowaną obsługą komunikacyjną,
 - 3) zakaz lokalizacji zabudowy w strefie technicznej linii 15 kV,
 - 4) konieczność realizacji pasów zieleni izolacyjnej strefowanej wzdłuż granic terenu z wyłączeniem nasadzeń zieleni wysokiej pod linią elektroenergetyczną.
- 5) obsługa komunikacyjna wyłącznie z dróg dojazdowych, oznaczonych symbolem 02 KD,
 - 6) zaopatrzenie w wodę z własnego ujęcia,
 - 7) zaopatrzenie w energię elektryczną na warunkach określonych przez Rejon Energetyczny,
 - 8) zaopatrzenie w energię ciepłą z kotłowni własnych,
 - 9) odprowadzenie ścieków do szczelnych zbiorników bezodpływowych.

4. Ustala się linie rozgraniczające dróg, o których mowa w ust. 1, pkt. 3:

- 1) drogi dojazdowej, oznaczonej symbolem 01 KD:
 - w I etapie w pasie o szerokości 6,0 m z poszerzeniem w kierunku wschodnim,
 - docelowo w pasie o szerokości 8,0 m.
- 2) drogi dojazdowej, oznaczonej symbolem 02 KD w pasie o szerokości 8 – 15 m zgodnie z rysunkiem planu.

§ 8. 1. Z obszaru położonego na gruntach wsi Sokoły, określonego w § 1 pkt. 2 Uchwały wyznacza się tereny, dla których ustala się następujące przeznaczenie podstawowe:

- 1) teren zabudowy mieszkaniowej jednorodzinnej oznaczony na rysunku planu symbolem MNj o powierzchni 0,43 ha,
- 2) tereny urządzeń i tras komunikacyjnych oznaczone na rysunku planu symbolami: KL, KD o powierzchni 0,14 ha,
- 3) teren użytków rolnych oznaczony na rysunku planu symbolem R o powierzchni 0,48 ha.

2. Dla terenu, o którym mowa w ust. 1, pkt. 1 ustala się jako przeznaczenie dopuszczalne usługi z zakresu rzemiosła produkcyjno – usługowego pod warunkiem nie powodowania uciążliwości dla przeznaczenia podstawowego oraz ustala się następujące zasady zagospodarowania:

- 1) dotyczące kształtowania form zabudowy:
 - budynki mieszkalne o wysokości do 3 kondygnacji, w tym poddasze użytkowe,
 - zabudowa niemieszkalna do 2 kondygnacji, w tym poddasze użytkowe,
 - dachy o nachyleniu połaci w granicach 30 – 45°,
- 2) lokalizacja budynków w wyznaczonych strefach,
- 3) zakaz lokalizacji zabudowy w strefie technicznej linii 15 kV,
- 4) urządzenie pasa zieleni ozdobnej pełniące funkcję izolacyjną i reprezentacyjną od ulicy Nowy Świat, oznaczonej symbolem KL,
- 5) zaopatrzenie w wodę z wiejskiej sieci wodociągowej,
- 6) zaopatrzenie w energię ciepłą z kotłowni własnych,
- 7) zaopatrzenie w energię elektryczną na warunkach określonych przez Rejon Energetyczny,
- 8) odprowadzanie ścieków
 - w I etapie do szczelnych zbiorników bezodpływowych,
 - docelowo do proj. sieci kanalizacji sanitarnej.

3. Ustala się linie rozgraniczające drogi dojazdowej oznaczonej na rysunku planu symbolem KD w pasie o szerokości 6 m od osi jezdni.

4. Teren oznaczony na rysunku planu symbolem R pozostawia się w dotychczasowym użytkowaniu rolnym bez prawa zabudowy.

§ 9. 1. Wyznacza się teren o powierzchni 0,15 ha położony na gruntach wsi Kruszewo Głąby, określony w § 1 pkt. 3 Uchwały, oznaczony na rysunku planu symbolem KS z przeznaczeniem gruntów pod lokalizację urządzeń z zakresu obsługi komunikacji (stacja paliw gazowych).

2. Na terenie, o którym mowa w ust. 1 ustala się następujące zasady zagospodarowania:

- 1) lokalizacja urządzeń stacji paliw w odległości min. 25 m od krawędzi jezdni drogi krajowej oznaczonej na rysunku planu symbolem KDR,
- 2) obsługa komunikacyjna z drogi krajowej na warunkach określonych przez administratora drogi,
- 3) zagospodarowanie wszystkich wolnych terenów zielenią urządzoną oraz realizacja zieleni urządzonej wzdłuż granic terenu,
- 4) zaopatrzenie w wodę z wodociągu wiejskiego,
- 5) zaopatrzenie w energię elektryczną na warunkach określonych przez Rejon Energetyczny,
- 6) zaopatrzenie w energię ciepłą z własnego źródła,
- 7) odprowadzenie ścieków do szczelnego zbiornika bezodpływowego.

§ 10. 1. Z obszaru położonego na gruntach wsi Truskolasy Olszyna, określonego w § 1, pkt. 4 Uchwały, wyznacza się tereny, dla których ustala się następujące przeznaczenie podstawowe:

- 1) teren o funkcji produkcyjnej (zakład obróbki drewna), oznaczony na rysunku planu symbolem P o powierzchni 0,50 ha,
- 2) teren użytków rolnych, oznaczony na rysunku planu symbolem R o powierzchni 0,67 ha,
- 3) tereny urządzeń i tras komunikacyjnych oznaczone na rysunku planu symbolem KD o powierzchni 0,17 ha.

2. Dla terenu, o którym mowa w ust. 1 pkt. 1 ustala się jako przeznaczenie dopuszczalne funkcję usługową oraz ustala się następujące zasady zagospodarowania:

- 1) konieczność realizacji pasa zieleni o funkcji izolacyjnej wzdłuż granic terenu,
- 2) obsługa komunikacyjna z drogi wojewódzkiej oznaczonej symbolem KD. Wjazd w odległości min. 100 m od skrzyżowania z drogą krajową nr 671 Sokoły – Tykocin oznaczonej na rysunku planu symbolem IV KLT,
- 3) nieprzekraczalna wysokość zabudowy 2 kondygnacje, w tym poddasze użytkowe. Dachy o nachyleniu połaci w granicach 30 – 45°,
- 4) zaopatrzenie w wodę z wodociągu wiejskiego,
- 5) zaopatrzenie w energię elektryczną na warunkach określonych przez Rejon Energetyczny,
- 6) zaopatrzenie w energię ciepłą z kotłowni własnej,
- 7) odprowadzenie ścieków do szczelnego zbiornika bezodpływowego.

3. Teren oznaczony na rysunku planu symbolem R pozostawia się w dotychczasowym użytkowaniu rolnym bez prawa zabudowy.

4. Ustala się linie rozgraniczające drogi, o której mowa w ust. 1, pkt. 3, oznaczonej na rysunku planu symbolem KD, w pasie o szerokości min. 11 m z rozszerzeniem po stronie północno – wschodniej oraz ustala się nieprzekraczalną linię zabudowy w odległości 18 m od osi istniejącej jezdni.

§ 11. 1. Wyznacza się teren o powierzchni 0,43 ha położony na gruntach wsi Kruszewo Brodowo, określony w § 1, pkt. 5 Uchwały, oznaczony na rysunku planu symbolem MR z przeznaczeniem gruntów pod zabudowę zagrodową.

2. Na terenie, o którym mowa w ust. 1 ustala się następujące zasady zagospodarowania:

- 1) lokalizacja zabudowy mieszkaniowej, gospodarczej oraz zieleni w wyznaczonych strefach,
- 2) nieprzekraczalne wysokości zabudowy:
 - mieszkaniowej – 2 kondygnacje, w tym poddasze użytkowe,
 - gospodarczej – 1 kondygnacja,
- 3) formy budynków winny być kształtowane w nawiązaniu do tradycyjnej architektury regionu,
- 4) pojemność budynków produkcyjno – gospodarczych do 50 DJP,
- 5) stworzenie bariery dźwiękochłonnej poprzez nasadzenie trwałej zieleni przydomowej od strony terenów PKP,
- 6) zaopatrzenie w wodę z wodociągu wiejskiego,
- 7) zaopatrzenie w energię elektryczną na warunkach określonych przez Rejon Energetyczny,
- 8) zaopatrzenie w energię ciepłą z kotłowni własnej,
- 9) odprowadzanie ścieków do szczelnego zbiornika bezodpływowego.

§ 12. Na terenach w obrębie linii rozgraniczających ulic i dróg, o których mowa w § 7, ust. 4, § 8, ust. 3, § 10, ust. 4 obowiązuje zakaz realizacji obiektów kubaturowych z wyjątkiem urządzeń technicznych dróg oraz realizacji sieci uzbrojenia technicznego po uzyskaniu zgody administratora drogi.

Rozdział III – Przepisy końcowe

§ 13. Uchyła się Uchwałę Nr 36/VIII Gminnej Rady Narodowej w Sokolach z dnia 18 grudnia 1989 roku w sprawie zatwierdzenia miejscowego planu ogólnego zagospodarowania przestrzennego gminy Sokoły w części objętej niniejszą zmianą planu.

§ 14. Wykonanie niniejszej uchwały powierza się Zarządowi Gminy w Sokolach.

§ 15. Zgodnie z art. 36, ust. 3 ustawy o zagospodarowaniu przestrzennym ustala się jednorazową opłatę z tytułu wzrostu wartości nieruchomości dla terenów objętych zmianą planu w wysokości 30%.

§ 16. Zmiana miejscowego planu zagospodarowania przestrzennego gminy Sokoły wchodzi w życie po upływie 14 dni od daty jej ogłoszenia w Dzienniku Urzędowym Województwa Łomżyńskiego.

Przewodniczący Rady Gminy
Zbigniew Płoński

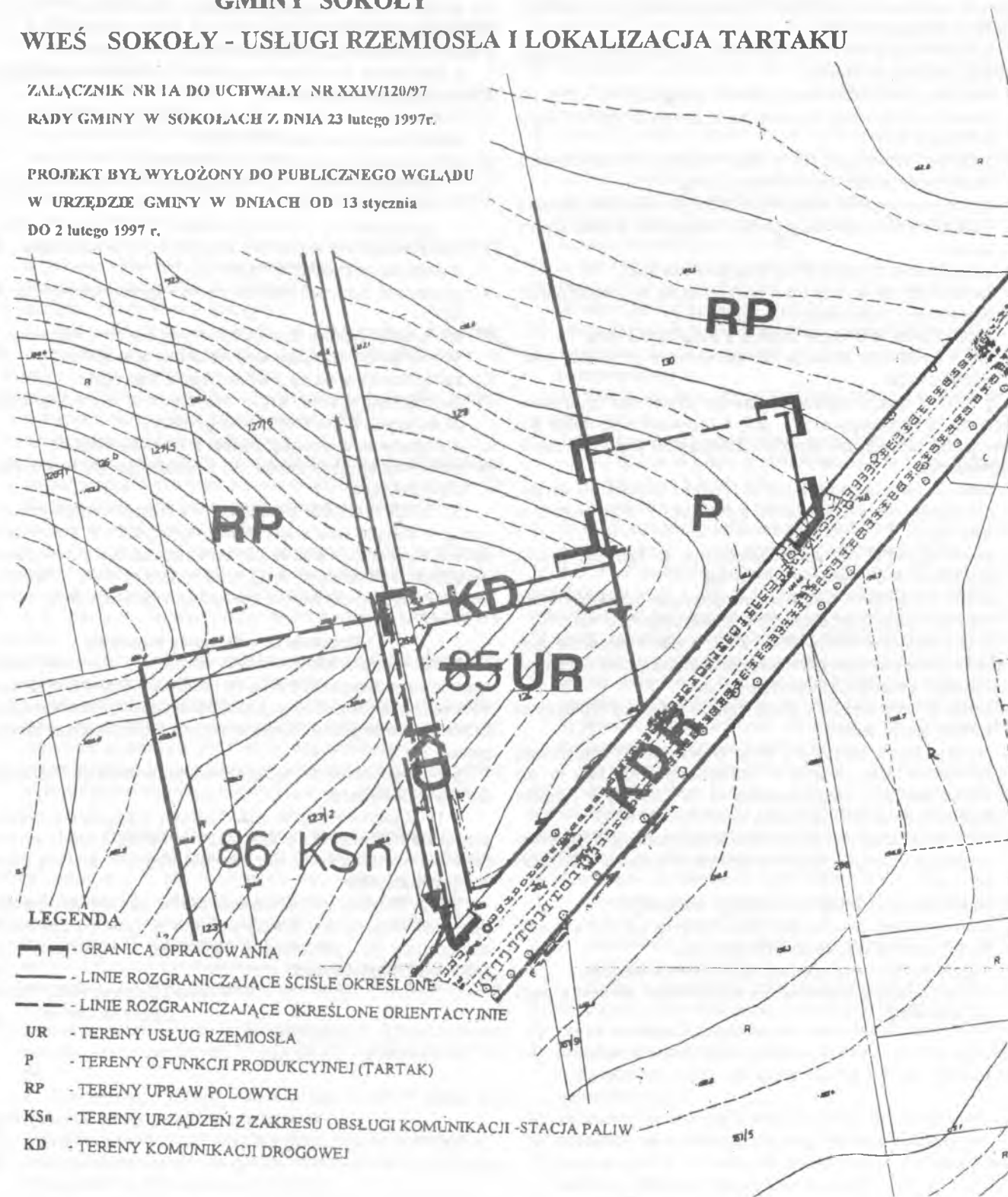
ZMIANA MIEJSCOWEGO PLANU
ZAGOSPODAROWANIA PRZESTRZENNEGO
GMINY SOKOŁY

RYSUNEK ZMIANY PLANU
SKALA 1 : 2000

WIEŚ SOKOŁY - USŁUGI RZEMIOSŁA I LOKALIZACJA TARTAKU

ZALĄCZNIK NR 1A DO UCHWAŁY NR XXIV/120/97
RADY GMINY W SOKOŁACH Z DNIA 23 lutego 1997r.

PROJEKT BYŁ WYŁOŻONY DO PUBLICZNEGO WGLĄDU
W URZĘDZIE GMINY W DNIACH OD 13 stycznia
DO 2 lutego 1997 r.

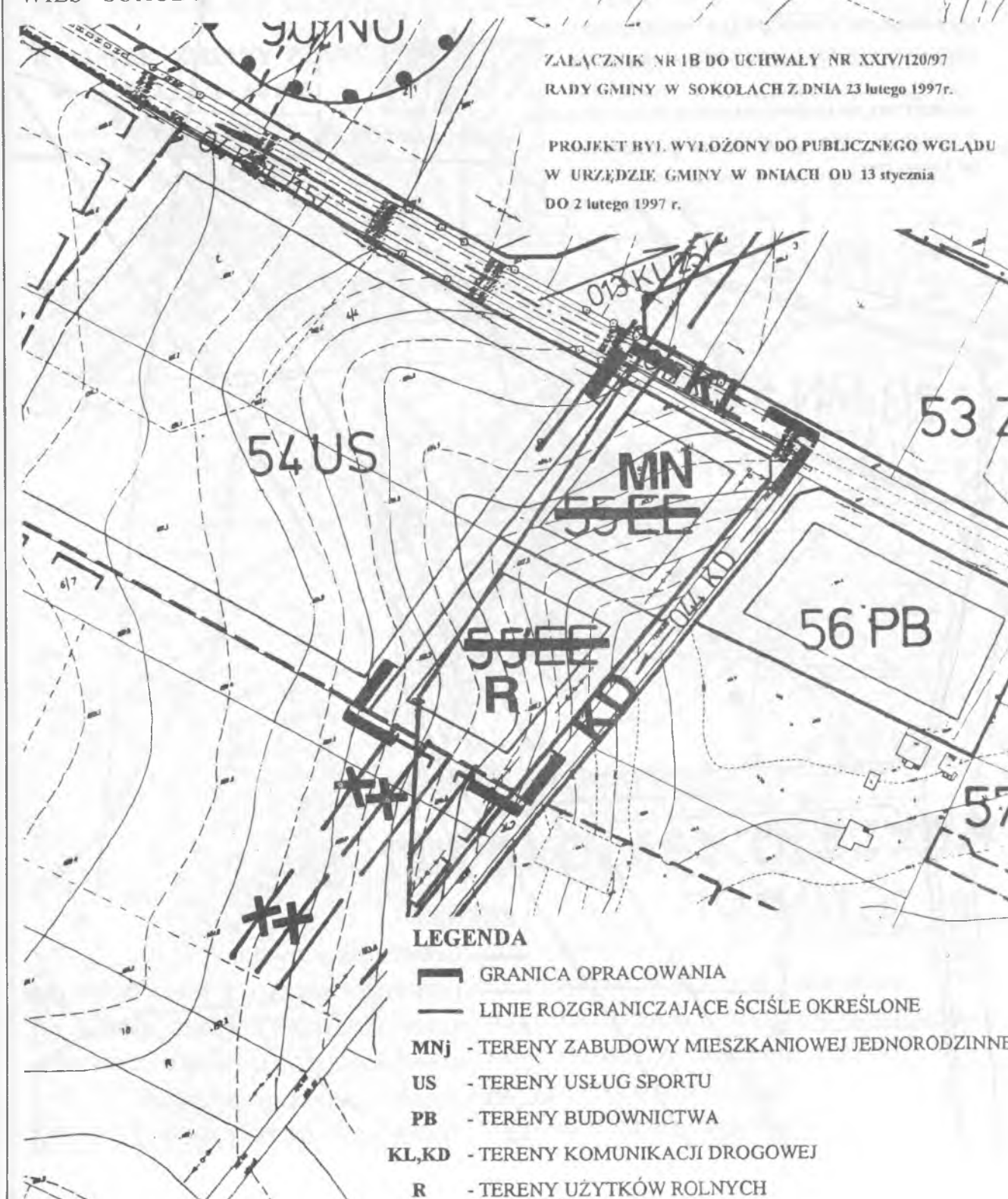


ZMIANA MIEJSCOWEGO PLANU
ZAGOSPODAROWANIA PRZESTRZENNEGO
GMINY SOKOŁY
WIEŚ SOKOŁY - ZABUDOWA MIESZKANIOWA

RYSUNEK ZMIANY PLANU
SKALA 1 : 2000

ZALĄCZNIK NR 1B DO UCHWAŁY NR XXIV/120/97
RADY GMINY W SOKOŁACH Z DNIA 23 lutego 1997r.

PROJEKT BYŁ WYŁOŻONY DO PUBLICZNEGO WGLĄDU
W URZĘDZIE GMINY W DNIACH OD 13 stycznia
DO 2 lutego 1997 r.



**ZMIANA MIEJSCOWEGO PLANU
ZAGOSPODAROWANIA PRZESTRZENNEGO
GMINY SOKOŁY**

**RYSunEK ZMIANY PLANU
SKALA 1 : 2000**

WIEŚ KRUSZEWO GŁĄBY - LOKALIZACJA STACJI PALIW GAZOWYCH

ZALĄCZNIK NR 1C DO UCHWAŁY NR XXIV/120/97
RADY GMINY W SOKOŁACH Z DNIA 23 lutego 1997r.

PROJEKT BYŁ WYŁOŻONY DO PUBLICZNEGO WGLĄDU
W URZĘDZIE GMINY W DNIACH OD 13 stycznia
DO 2 lutego 1997 r.



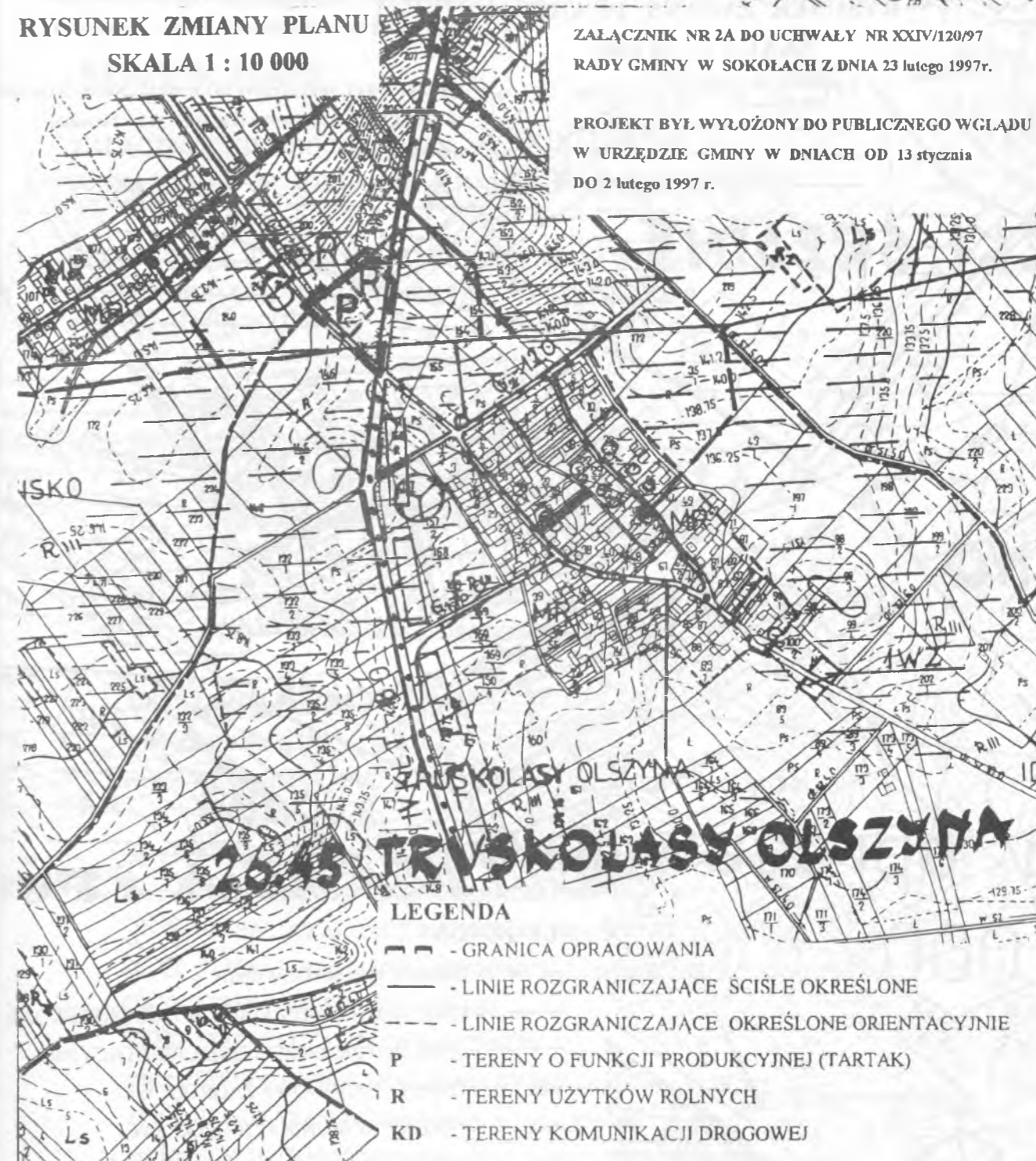
**ZMIANA MIEJSCOWEGO PLANU
ZAGOSPODAROWANIA PRZESTRZENNEGO
GMINY SOKOŁY**

WIEŚ TRUSKOLASY OLSZYNA - LOKALIZACJA TARTAKU

**RYSunEK ZMIANY PLANU
SKALA 1 : 10 000**

ZALĄCZNIK NR 2A DO UCHWAŁY NR XXIV/120/97
RADY GMINY W SOKOŁACH Z DNIA 23 lutego 1997r.

PROJEKT BYŁ WYŁOŻONY DO PUBLICZNEGO WGLĄDU
W URZĘDZIE GMINY W DNIACH OD 13 stycznia
DO 2 lutego 1997 r.



ZMIANA MIEJSCOWEGO PLANU
ZAGOSPODAROWANIA PRZESTRZENNEGO
GMINY SOKOŁY

WIEŚ KRUSZEWO BROWO - ZABUDOWA ZAGRODOWA



RYSUNEK ZMIANY PLANU
SKALA 1 : 10 000

ZALĄCZNIK NR 2B DO UCHWAŁY NR XXIV/120/97
RADY GMINY W SOKOŁACH Z DNIA 23 lutego 1997r.

PROJEKT BYŁ WYŁOŻONY DO PUBLICZNEGO WGLĄDU
W URZĘDZIE GMINY W DNIACH OD 13 stycznia
DO 2 lutego 1997 r.



LEGENDA

- — — — — - GRANICA OPRACOWANIA
- — — — — - LINIE ROZGRANICZAJĄCE ŚCIŚLE OKREŚLONE
- — — — — - LINIE ROZGR. OKREŚLONE ORIENTACYJNIE
- MR - TERENY ZABUDOWY ZAGRODOWEJ
- KD - TERENY KOMUNIKACJI DROGOWEJ
- KK - TERENY KOMUNIKACJI KOLEJOWEJ
- R - TERENY UŻYTKÓW ROLNYCH

ZMIANA MIEJSCOWEGO PLANU
ZAGOSPODAROWANIA PRZESTRZENNEGO
GMINY SOKOŁY

wieś SOKOŁY - USŁUGI RZEMIOSŁA I LOKALIZACJA TARTAKU

RYSUNEK PLANU

SKALA 1: 1000

ZALĄCZNIK NR 3 DO UCHWAŁY NR XXIV/120/97
RADY GMINY W SOKOŁACH Z DNIA 23 lutego 1997r.

PROJEKT BYŁ WYŁOŻONY DO PUBLICZNEGO WGLĄDU
W URZĘDZIE GMINY W DNIACH OD 13 stycznia
DO 2 lutego 1997r.

LEGENDA

FUNKCJE TERENÓW

- UR - TERENY USŁUG RZEMIOSŁA
- P - TERENY O FUNKCJI PRODUKCYJNEJ (TARTAK)
- RP - TERENY UPRAW POŁOWYCH
- KS_n - TERENY URZĄDZEŃ Z ZAKRESU OBSŁUGI KOMUNIKACJI - STACJA PALIW
- KD - TERENY KOMUNIKACJI DROGOWEJ

USTALENIA REGULACYJNE

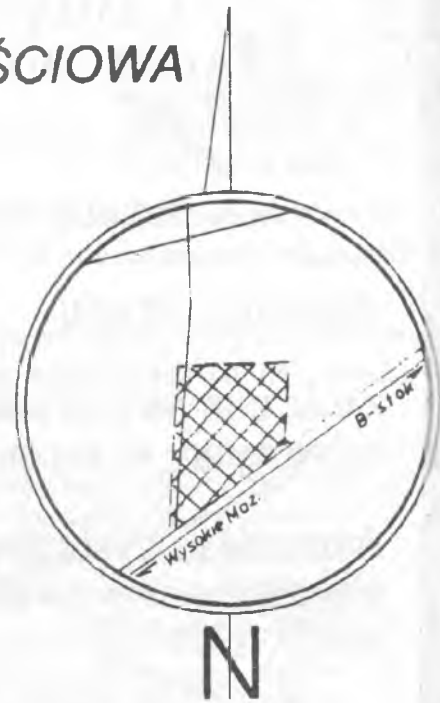
- — — — — GRANICE OPRACOWANIA
- — — — — LINIE ROZGRANICZAJĄCE TERENY O RÓŻNYCH FUNKCJACH ŚCIŚLE OKREŚLONE
- — — — — LINIE ROZGRANICZAJĄCE OKREŚLONE ORIENTACYJNIE
- — — — — LINIE ZABUDOWY NIENAPRZEKRACZALNE
- ▨ STREFA LOKALIZACJI BUDYNKÓW MIESZKALNYCH NIENAPRZEKRACZALNA
- ⊗ STREFA LOKALIZACJI ZABUDOWY USŁUGOWEJ NIENAPRZEKRACZALNA
- ⊗ STREFA ZIELENI IZOLACYJNEJ
- STREFA LOKALIZACJI PARKINGÓW
- — — — — STREFA TECHNICZNA LINII 15 KV BEZ PRAWA ZABUDOWY
- * — — — — — STACJA TRANSFORMATOROWA 15/0,4 KV - DO PRZEBUDOWY
- — — — — STACJA TRANSFORMATOROWA 15/0,4 KV PROJ. ALTERNATYWNIE
- — — — — POSTULOWANE LOKALIZACJE WJAZDÓW

MAPA SYTUACYJNO - WYSOKOŚCIOWA

(Do celów projektowych)

Skala 1 : 1000

Obiekt: Sokoły
Gmina: Sokoły
Województwo: łomżyńskie



ORIENTACJA Skala 1 : 10 000

Niniejszy wtórnik sporządzono na podstawie materiałów archiwalnych oraz pomiaru uzupełniającego z roku 1996.

Wtórnik aktualny na dzień 29 08 1996 r. w zakresie:

Nr rob. 82/11/96

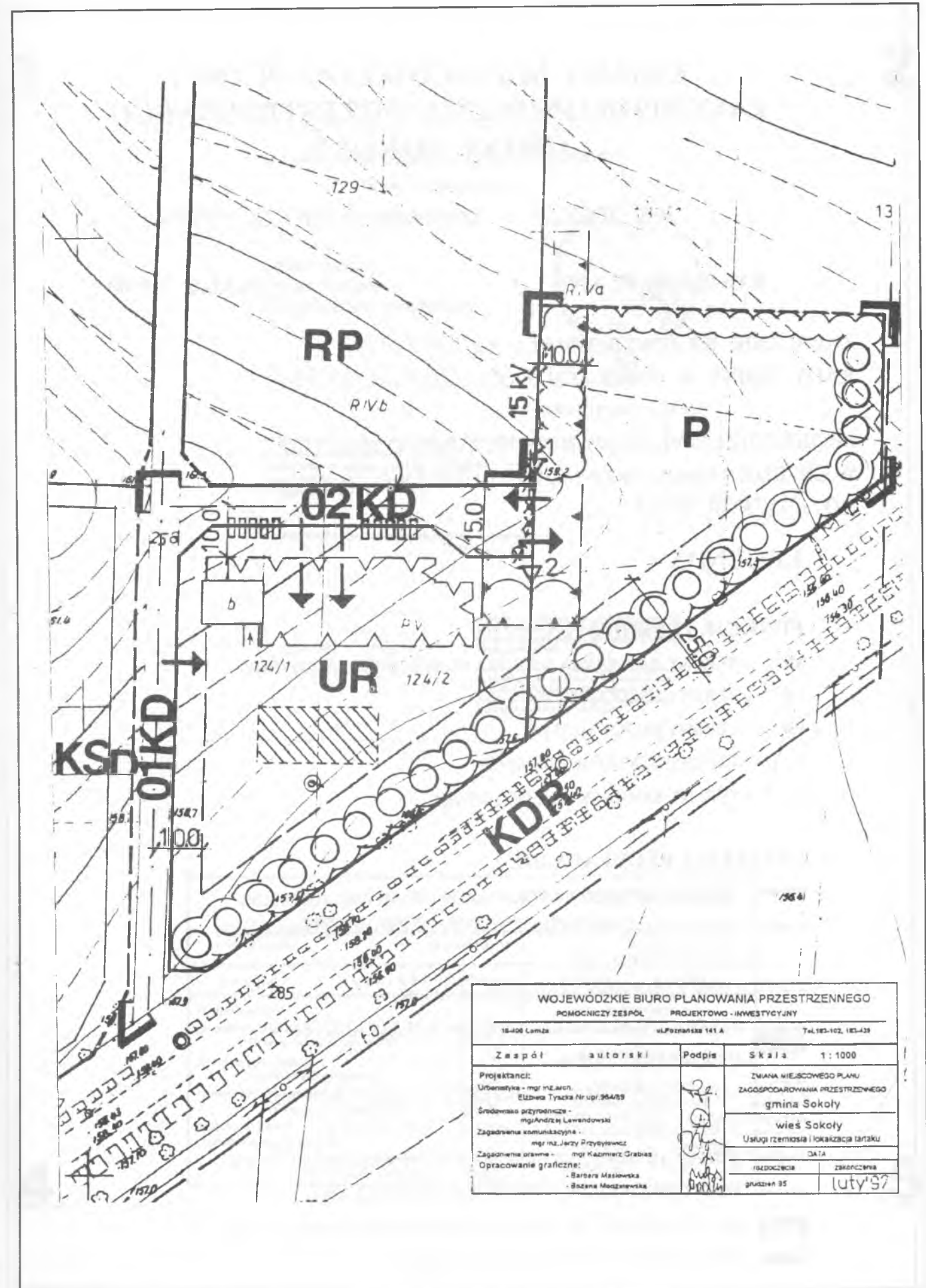
Nr sekcji. (2226) 245.334 022

WYKONAWCA: Geodeta uprawniony mgr inż. S. Masłowski

36.08.1996

Wszelkie obiekty budowlane podlegają wytyczeniu przez jednostkę wykonawstwa geodezyjnego lub osoby fizyczne posiadające zezwolenie na wykonywanie robót geodezyjnych.

Poza wykazanymi na niniejszej mapie urządzeniami podziemnymi nie wyklucza się istnienia w terenie urządzeń podziemnych, dla których brak było informacji branżowych i nie zostały odnalezione w czasie inwentaryzacji geodezyjnej.



WOJEWÓDZKIE BIURO PLANOWANIA PRZESTRZENNEGO			
POMOCNICZY ZESPÓŁ		PROJEKTOWO - INWESTYCYJNY	
18-408 Łomża	ul. Północna 141 A	Tel. 185-102, 185-433	
Zespół	autorski	Podpis	Skala 1:1000
Projektanci: Urbanistyka - mgr inż. Janusz Eliżawa Tytus nr upr. 354/85			ZMIANA WIEŚCOWEGO PLANU ZAGOSPODAROWANIA PRZESTRZENNEGO gmina Sokoły
Grudniowa przyrodnicza - mgr inż. Jerzy Lewandowski			wieś Sokoły
Zagadnienia komunikacyjne - mgr inż. Jerzy Przybyłowicz			Usługi rzemiosła i lokalizacja tartaku
Zagadnienia uprawne - mgr inż. Kazimierz Grabias			DATA
Opracowanie graficzne: - Barbara Masłowska - Beata Masłowska			18/02/96
			28/02/96
			grudzień 95
			lutym 97

ZMIANA MIEJSCOWEGO PLANU ZAGOSPODAROWANIA PRZESTRZENNEGO GMINY SOKOŁY

wieś SOKOŁY - ZABUDOWA MIESZKANIOWA

RYSUNEK PLANU

SKALA 1:1000

ZAŁĄCZNIK NR 4 DO UCHWAŁY NR XXIV/120/97
RADY GMINY W SOKOŁACH Z DNIA 23 lutego 1997r.











PROJEKT BYŁ WYŁOŻONY DO PUBLICZNEGO WGLĄDU
W URZĘDZIE GMINY W DNIACH OD 13 stycznia
DO 2 lutego 1997r.

LEGENDA


FUNKCJE TERENÓW

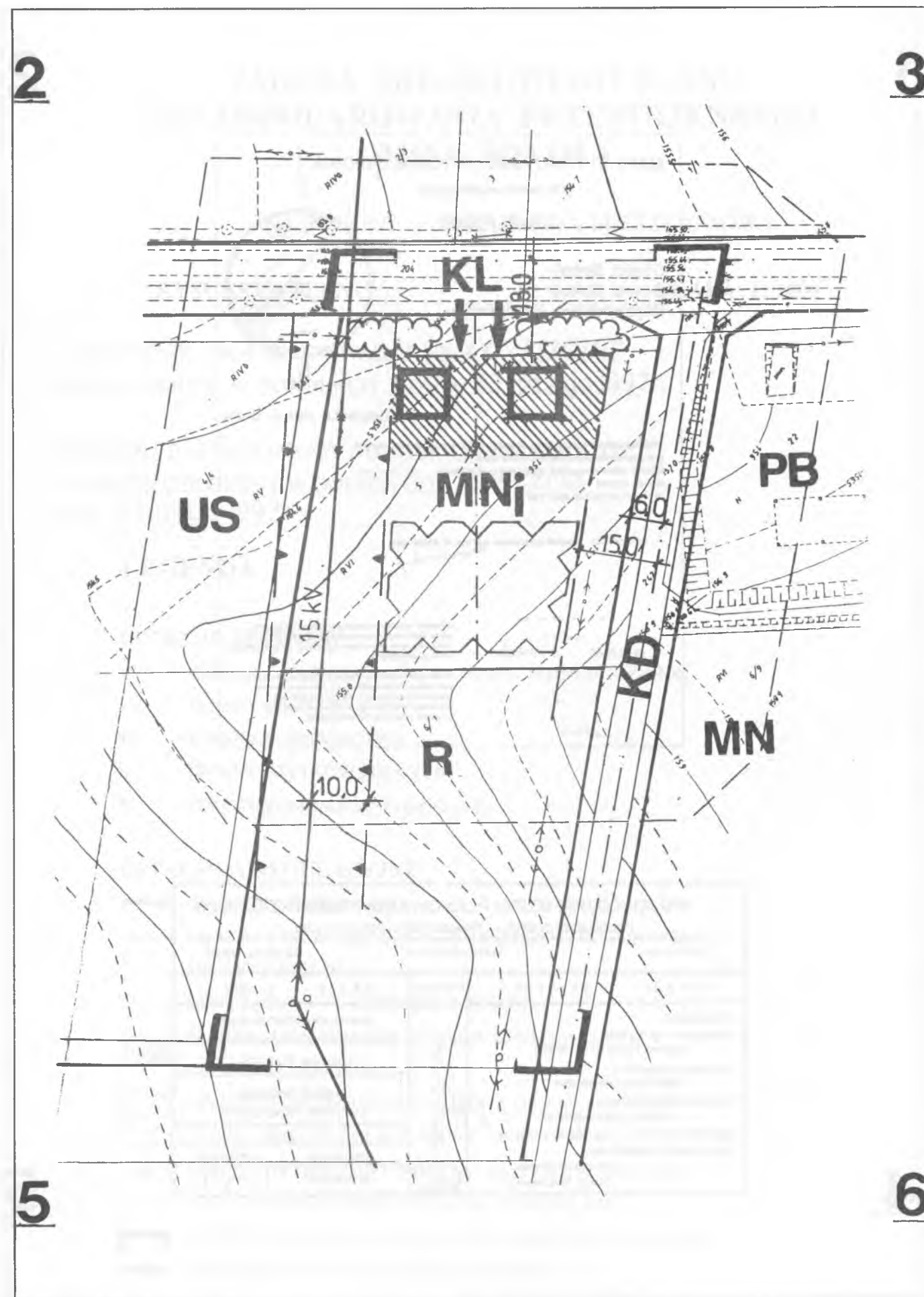
- MN₁ - TERENY ZABUDOWY MIESZKANIOWEJ JEDNORODZINNEJ
- US - TERENY USŁUG SPORTU
- PB - TERENY BUDOWNICTWA
- R - TERENY UŻYTKÓW ROLNYCH
- K - TERENY KOMUNIKACJI DROGOWEJ

USTALENIA REGULACYJNE

-  GRANICE OPRACOWANIA
-  LINIE ROZGRANICZAJĄCE TERENY O RÓŻNYCH FUNKCJACH
ŚCIŚLE OKREŚLONE
-  LINIE ZABUDOWY NIEPRZEKRACZALNE
-  STREFA LOKALIZACJI BUDYNKÓW MIESZKALNYCH
NIEPRZEKRACZALNA
-  STREFA GOSPODARCZA OKREŚLONA ORIENTACYJNIE
-  STREFA ZIELENI IZOLACYJNEJ
-  STREFA TECHNICZNA LINII 15 KV BEZ PRAWA ZABUDOWY
-  PROJ. LINIA PODZIAŁU NA DZIAŁKI BUDOWLANE
-  POSTULOWANE LOKALIZACJE BUDYNKÓW MIESZKALNYCH
-  POSTULOWANE LOKALIZACJE WJAZDÓW



WOJEWÓDZKIE BIURO PLANOWANIA PRZESTRZENNEGO			
POMOCNICZY ZESPÓŁ		PROJEKTOWO - INWESTYCYJNY	
18-400 Łomża	ul. Poznańska 141 A	Tel. 183-102, 183-439	
Zespół autorski	Podpis	Skala 1:1000	
Projektanci: Urbanistyka - mgr inż. arch. Elżbieta Tyska Nr upr. 96489 Środowisko przyrodnicze - mgr Andrzej Lewandowski Zagadnienia komunikacyjne - mgr inż. Jerzy Przybyłowicz Zagadnienia prawne - mgr Kazimierz Grabias Opracowanie graficzne: - Barbara Masłowska - Bożena Modzelewska		ZMIANA MIEJSCOWEGO PLANU ZAGOSPODAROWANIA PRZESTRZENNEGO gmina Sokoly wieś Sokoly Zabudowa mieszkaniowa	
		DATA	
		rozpoczęcia	zakończenia
		grudzień 95	luty 97



ZMIANA MIEJSCOWEGO PLANU ZAGOSPODAROWANIA PRZESTRZENNEGO GMINY SOKOŁY

WIEŚ KRUSZEWO GŁĄBY- LOKALIZACJA STACJI PALIW GAZOWYCH

RYSUNEK PLANU

SKALA 1:1000

ZAŁĄCZNIK NR 5 DO UCHWAŁY NR XXIV/120/97
RADY GMINY W SOKOŁACH Z DNIA 23 lutego 1997r.

PROJEKT BYŁ WYŁOŻONY DO PUBLICZNEGO WGLĄDU
W URZĘDZIE GMINY W DNIACH OD 13 stycznia
DO 2 lutego 1997r.

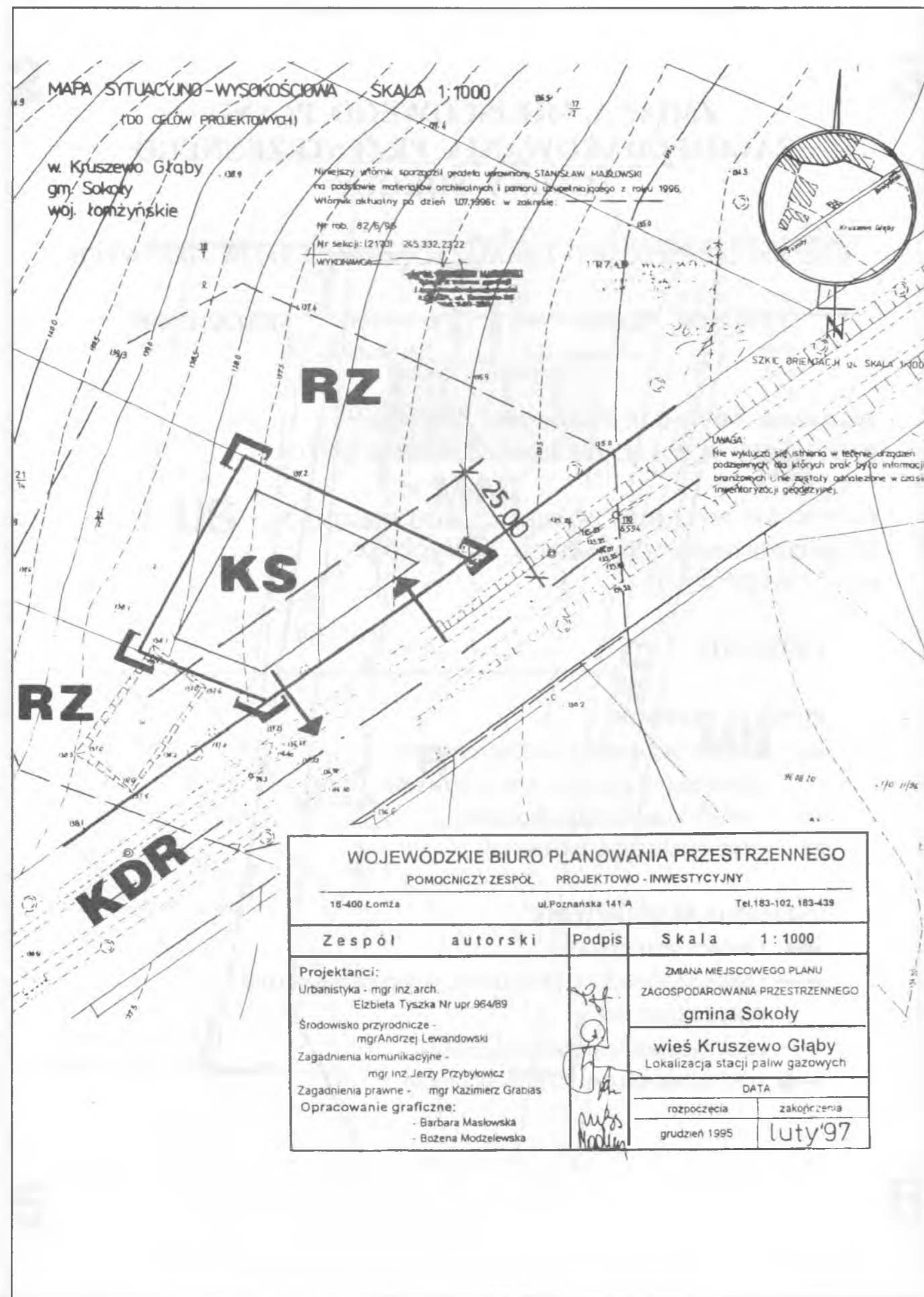
LEGENDA

FUNKCJE TERENÓW

- KS - TERENY URZĄDZEŃ Z ZAKRESU OBSŁUGI
KOMUNIKACJI /STACJA PALIW GAZOWYCH/
- KD - TERENY KOMUNIKACJI DROGOWEJ
- RZ - TERENY UŻYTKÓW ZIELONYCH

USTALENIA REGULACYJNE

- ┌ GRANICE OPRACOWANIA
- LINE ROZGRANICZAJĄCE TERENY O RÓŻNYCH FUNKCJACH
ŚCIŚLE OKREŚLONE
- - - LINIA ZABUDOWY NIEPRZEKRACZALNA
- ➔ POSTULOWANE LOKALIZACJE WJAZDÓW



ZMIANA MIEJSCOWEGO PLANU ZAGOSPODAROWANIA PRZESTRZENNEGO GMINY SOKOŁY

wieś TRUSKOLASY OLSZYNA - LOKALIZACJA TARTAKU

RYSUNEK PLANU

SKALA 1:2000

ZAŁĄCZNIK NR 6 DO UCHWAŁY NR XXIV/120/97.
RADY GMINY W SOKOŁACH Z DNIA 23 lutego 1997r.

PROJEKT BYŁ WYŁOŻONY DO PUBLICZNEGO WGLĄDU
W URZĘDZIE GMINY W DNIACH OD 13 stycznia
do 2 lutego 1997r.

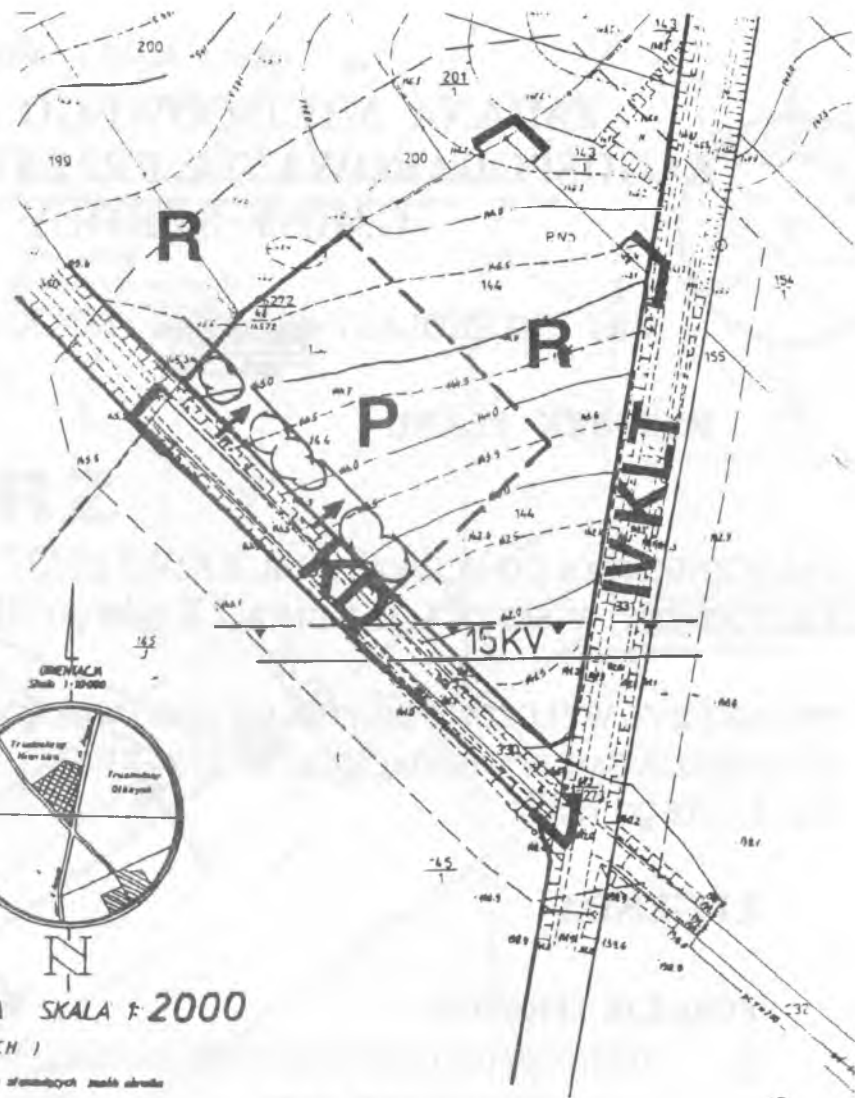
LEGENDA

FUNKCJE TERENÓW

- P - TERENY O FUNKCJI PRODUKCYJNEJ (TARTAK)
R - TERENY UŻYTKÓW ROLNYCH
KL, KD - TERENY KOMUNIKACJI DROGOWEJ

USTALENIA REGULACYJNE

- GRANICE OPRACOWANIA
 LINIE ROZGRANICZAJĄCE TERENY O RÓŻNYCH FUNKCJACH
ŚCIŚLE OKREŚLONE
 LINIE ROZGRANICZAJĄCE OKREŚLONE ORIENTACYJNIE
 LINIA ZABUDOWY NIEPRZEKRACZALNA
 STREFA ZIELENI IZOLACYJNEJ
 PÓSTULOWANE LOKALIZACJE WJAZDÓW
 STREFA TECHNICZNA LINII 15 KV



Wzrostła obskryta budowlana podlega wyłączeniu z terenów przeznaczonych do zabudowy lub innych funkcji przewidzianych w urbanistycznym planie miejscowym.

Pozostałe wykazane na niniejszej mapie urządzenia podziemne nie wykluczają się do budowy w terenie urządzeń podziemnych, dla których brak było informacji branżowych nie zostały odnotowane w czasie inwentaryzacji geodezyjnej.

w. Truskolasy Olszyna
gm. Sokółka
woj. łomżyńskie

MAPA SYTUACYJNO-WYSOKOŚCIOWA SKALA 1:2000

(DO CELÓW PROJEKTOWYCH)

Niniejszy plan sporządzono na podstawie skrajnych materiałów stanowiących stan aktualny stan pomiaru sytuacyjno-wysokościowego z roku 1996.

Wzrostła obskryta na dzień 1.07.1996 w skali 1:2000
L. nr. 82/1/96 Nr sekcji: 121701 2653320226

URZĄD WOJEWÓDZKI

Województwo Łomżyńskie
Urząd Wojewódzki
ul. Podnaska 141 A
18-400 Łomża

96.04.30
9/11


Wzrostła obskryta sporządzona na podstawie skrajnych materiałów stanowiących stan aktualny stan pomiaru sytuacyjno-wysokościowego z roku 1996.

Urząd Wojewódzki

Wzrostła obskryta

Nr. 82/1/96 Nr sekcji: 121701 2653320226

Wzrostła obskryta na 12.05.08.08



WOJEWÓDZKIE BIURO PLANOWANIA PRZESTRZENNEGO			
POMOOCNICZY ZESPÓŁ PROJEKTOWO-INWESTYCYJNY			
18-400 Łomża		ul. Podnaska 141 A	
		Tel. 183-102, 183-438	
Zespół	autorski	Podpis	Skala 1:2000
Projektanci: Urząd Wojewódzki - mgr inż. arch. Elżbieta Tyżba Nr ur. 964/89 Środowisko przyrodnicze - mgr Andrzej Lewandowski Zagadnienia komunikacyjne - mgr inż. Jerzy Przybyłowicz Zagadnienia prawne - mgr Kazimierz Grabias			ZMIANA MIEJSCOWEGO PLANU ZAGOSPODAROWANIA PRZESTRZENNEGO gmina Sokółka wieś Truskolasy Olszyna Lokalizacja targaku DATA redagująca: grudzień 95 zakładczym: luty 97
Opracowanie graficzne: Barbara Mankowska Suzanna Młodziejewska			

**ZMIANA MIEJSCOWEGO PLANU
ZAGOSPODAROWANIA PRZESTRZENNEGO
GMINY SOKOŁY**

wieś KRUSZEWO BRODOWO - ZABUDOWA ZAGRODOWA

RYSUNEK PLANU

SKALA 1:2000

ZALĄCZNIK NR 7 DO UCHWAŁY NR XXIV/120/97
RADY GMINY W SOKOŁACH Z DNIA 23 lutego 1997r.

PROJEKT BYŁ WYŁOŻONY DO PUBLICZNEGO WGLĄDU
W URZĘDZIE GMINY W DNIACH OD 13 stycznia
DO 2 lutego 1997r.....

LEGENDA

FUNKCJE TERENÓW


- MR - TERENY ZABUDOWY ZAGRODOWEJ
- KD - TERENY KOMUNIKACJI DROGOWEJ
- KK - TERENY KOMUNIKACJI KOLEJOWEJ
- R - TERENY UŻYTKÓW ROLNYCH

USTALENIA REGULACYJNE

- GRANICE OPRACOWANIA
- LINIE ROZGRANICZAJĄCE TERENY O RÓŻNYCH FUNKCJACH ŚCIŚLE OKREŚLONE
- LINIE ROZGRANICZAJĄCE TERENY O RÓŻNYCH FUNKCJACH OKREŚLONE ORIENTACYJNIE
- LINIA ZABUDOWY NIEPRZEKRACZALNA
- STREFA LOKALIZACJI BUDYNKU MIESZKALNEGO NIEPRZEKRACZALNA
- STREFA GOSPODARCZA OKREŚLONA ORIENTACYJNIE
- STREFA ZIELENI
- POSTULOWANA LOKALIZACJA WJAZDU

MAPA SYTUACYJNO - WYSOKOŚCIOWA
(Do celów projektowych)
Skala 1 : 2000

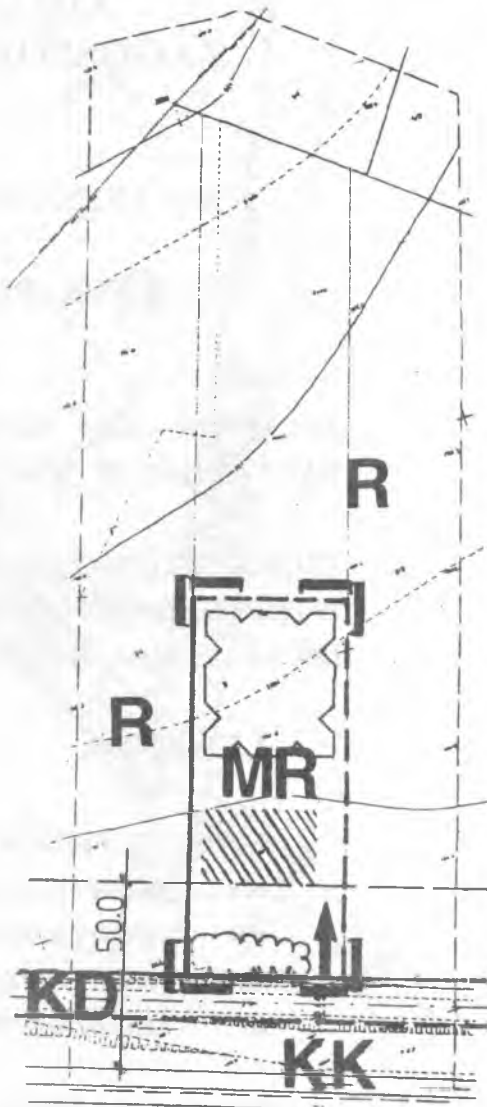
Obiekt: w. Kruszewo Brodowo
Gmina: Sokółki
Województwo: łomżyńskie



ORIENTACJA Skala 1 : 10 000


Ministerstwo Urbanistyki i Architektury
Instytut Urbanistyki i Architektury
ul. Chałubińskiego 10, 00-610 Warszawa
tel. 22 629 11 11, 22 629 11 12
fax 22 629 11 13
e-mail: iur@iur.gov.pl

Urząd Województwa Łomżyńskiego
ul. Wolności 1, 19-400 Łomża
tel. 183 102 183-439
fax 183 102 183-439
e-mail: biuro@ur.gov.pl



WOJEWÓDZKIE BIURO PLANOWANIA PRZESTRZENNEGO
POMOCNICZY ZESPÓŁ PROJEKTOWO - INWESTYCYJNY

19-400 Łomża ul. Poznańska 141 A Tel. 183-102, 183-439

Zespół autorski	Podpis	Skala 1 : 2000				
Projektanci: Urbanistyka - mgr inż. arch. Elżbieta Tyszkiewicz Nr upr. 95489 Środowisko przyrodnicze - mgr Andrzej Lewandowski Zagadnienia komunikacyjne - mgr inż. Jerzy Przybyłowicz Zagadnienia prawne - mgr Kazimierz Grabias Opracowanie graficzne: - Barbara Masłowska - Bożena Modzelewska		<p>ZMIANA MIEJSCOWEGO PLANU ZAGOSPODAROWANIA PRZESTRZENNEGO gmina Sokółki</p> <p>wieś Kruszewo-Brodowo Zabudowa zagrodowa</p> <p style="text-align: center;">DATA</p> <table style="width: 100%; border: none;"> <tr> <td style="border: none;">rozpoczęcia</td> <td style="border: none;">zakończona</td> </tr> <tr> <td style="border: none;">grudzień 95</td> <td style="border: none;">luty '97</td> </tr> </table>	rozpoczęcia	zakończona	grudzień 95	luty '97
rozpoczęcia	zakończona					
grudzień 95	luty '97					

**POZ 19
POROZUMIENIE**

zawarte w dniu 14 lutego 1997 roku

**pomiędzy Kierownikiem Urzędu Rejonowego w Kolnie
i Zarządem Gminy Turośl reprezentowanym przez Wójta Gminy Turośl.**

Na podstawie art. 40 ust. 1 ustawy z dnia 22 marca 1990 r. o terenowych organach administracji rządowej (Dz.U. Nr 21, poz. 123) strony porozumienia postanawiają, co następuje:

§ 1. Kierownik Urzędu Rejonowego w Kolnie, za zgodą Wojewody Łomżyńskiego cofa Zarządowi Gminy Turośl powierzenie prowadzenia spraw związanych z dokonywaniem wymiaru i poboru opłat za urządzenia melioracji wodnych szczegółowych, wykonanych na koszt Państwa za zwrotem części i kosztów ich budowy.

§ 2. Strony ustalają, że z dniem 28 lutego 1997 r. przestaje

obowiązywać porozumienie zawarte pomiędzy nimi w dniu 26 czerwca 1991 r. oraz w dniu 30 czerwca 1992 r.

§ 3. Porozumienie wchodzi w życie 14 dni po ogłoszeniu go w Dzienniku Urzędowym Województwa Łomżyńskiego.

§ 4. Porozumienie sporządzono w 4-ch egzemplarzach, po jednym dla stron, Wojewody Łomżyńskiego oraz dyrektora Wydziału Organizacji i Nadzoru UW w Łomży w celu jego opublikowania.

Wójt Gminy
inż. Zofia Kisiel

Kierownik Urzędu
mgr inż. Tadeusz Kmieć

**POZ. 20
POROZUMIENIE**

zawarte w dniu 14 lutego 1997 r.

pomiędzy Kierownikiem Urzędu Rejonowego w Kolnie i Nadleśniczym Nadleśnictwa Nowogród.

Na podstawie art. 5 ust. 3 ustawy z dnia 28 września 1991 r. o lasach (Dz.U. Nr 101, poz. 444, zm. Dz.U. z 1992 r. Nr 21, poz. 85, Nr 54, poz. 254, Dz.U. z 1994 r. Nr 1, poz. 3 i Nr 127, poz. 627) porozumiewające się strony postanawiają co następuje:

§ 1. W porozumieniu zawartym w dniu 30 czerwca 1992 r. pomiędzy Kierownikiem Urzędu Rejonowego w Kolnie i Nadleśniczym Nadleśnictwa Nowogród o powierzeniu prowadzenia niektórych spraw z zakresu nadzoru nad gospodarką leśną w lasach nie stanowiących własności Skarbu Państwa (ogl. w Dz. Urz. Woj. Łomżyńskiego Nr 6/92, poz. 51) wprowadza się następującą zmianę:

1) w § 1 – jego części wstępnej nadaje się brzmienie:

„Kierownik Urzędu Rejonowego w Kolnie powierza, a Nadleśniczy Nadleśnictwa Nowogród przyjmuje do

prowadzenia niżej wymienione sprawy z zakresu nadzoru nad gospodarką leśną w lasach nie stanowiących własności Skarbu Państwa, położonych na terenie: miasta Kolno i części gminy Kolno – na powierzchni 1.665 ha oraz gminy Turośl – na powierzchni 827 ha”.

§ 2. Porozumienie wchodzi w życie po upływie 14 dni od daty jego ogłoszenia w Dzienniku Urzędowym Województwa Łomżyńskiego.

§ 3. Porozumienie sporządzono w 4-ch egzemplarzach, po jednym dla stron i 2 egz. dla Wydziału Organizacji i Nadzoru Urzędu Wojewódzkiego w Łomży, w celu jego ogłoszenia.

Nadleśniczy
mgr inż. Kazimierz Zackiewicz

Kierownik Urzędu
mgr inż. Tadeusz Kmieć

**POZ. 21
POROZUMIENIE**

zawarte w dniu 14 lutego 1997 roku

pomiędzy Kierownikiem Urzędu Rejonowego w Kolnie i Nadleśniczym Nadleśnictwa Łomża

Na podstawie art. 5 ust. 3 ustawy z dnia 28 września 1991 r. o lasach (Dz.U. Nr 101, poz. 444, zm. Dz.U. z 1992 r. Nr 21, poz. 85, Nr 54, poz. 254 i Dz.U. z 1994 r. Nr 1, poz. 3 i Nr 127, poz. 627) porozumiewające się strony postanawiają, co następuje:

§ 1. W porozumieniu zawartym w dniu 29 czerwca 1992 r. pomiędzy Kierownikiem Urzędu Rejonowego w Kolnie i Nadleśniczym Nadleśnictwa Łomża o powierzchni prowadzenia niektórych spraw z zakresu nadzoru nad gospodarką leśną w lasach niepaństwowych (ogl. w Dz. Urz. Woj. Łomżyńskiego Nr 6/92 poz. 49) wprowadza się następującą zmianę:

1) w § 1 – jego części wstępnej nadaje się brzmienie

„§ 1. Kierownik Urzędu Rejonowego w Kolnie powierza a Nadleśniczy Nadleśnictwa Łomża przyjmuje do prowadzenia niżej wymienione sprawy z zakresu nadzoru nad gospodarką

leśną w lasach nie stanowiących własności Skarbu Państwa, położonych na terenie Gminy i Miasta Stawiski – na powierzchni 2.263 ha, Gminy Mały Płock – na powierzchni 1.450 ha, gminy Grabowo – na powierzchni 2.306 ha i części gminy Kolno na powierzchni 1.339 ha”.

§ 2. Porozumienie wchodzi w życie po upływie 14 dni od daty jego ogłoszenia w Dzienniku Urzędowym Województwa Łomżyńskiego.

§ 3. Porozumienie sporządzono w 4-ch egzemplarzach, po jednym dla stron i dwa dla Wydziału Organizacji i Nadzoru Urzędu Wojewódzkiego w Łomży, w celu jego ogłoszenia.

Nadleśniczy Nadleśnictwa Łomża
mgr inż. Jan Bargielski

Kierownik Urzędu
mgr inż. Tadeusz Kmieć

POZ. 22
POROZUMIENIE
zawarte w dniu 24 lutego 1997 roku

zmieniające porozumienie zawarte w dniu 29 czerwca 1992 roku pomiędzy Kierownikiem Urzędu Rejonowego w Łomży a Nadleśniczym Nadleśnictwa Nowogród.

Na podstawie art. 40 ust. 1 ustawy z dnia 22 marca 1990 r. o terenowych organach rządowej administracji ogólnej (Dz.U. nr 21, poz. 123) oraz art. 5 ust. 3 ustawy z dnia 28 września 1991 r. o lasach (Dz.U. nr 101, poz. 444), postanawia się, co następuje:

§ 1. W porozumieniu z dnia 30 czerwca 1992 r. pierwsze zdanie w § 1 otrzymuje brzmienie:

„Organ powierzający powierza jednostce przyjmującej prowadzenie nadzoru w lasach nie stanowiących własności Skarbu Państwa na terenie gminy Zbójna oraz wsi Morgowniki w gminie Nowogród na powierzchni 1056 ha - wg stanu na dzień 31.12.1996 rok.”

Pozostała treść § 1 pozostaje bez zmian.

§ 2. § 10 otrzymuje brzmienie:

1. Środki finansowe na pokrycie kosztów prowadzenia spraw

objętych porozumieniem zapewnia Wojewoda Łomżyński przy uwzględnieniu aktualnych wielkości powierzchni gruntów leśnych w wymienionych w § 1 gminach.

2. Wielkość powierzchni gruntów leśnych będzie aktualizowana raz w roku na podstawie ewidencji gruntów na dzień 31.12. każdego roku.

3. W przypadku wystąpienia w poszczególnych latach różnic w wielkości powierzchni gruntów leśnych, wielkość ta będzie korygowana protokołem uzgodnień pomiędzy organem powierzającym a jednostką przejmującą.

§ 3. Porozumienie wchodzi w życie 14 dni po ogłoszeniu w Dzienniku Urzędowym Województwa Łomżyńskiego.

Nadleśniczy Nadleśnictwa Nowogród <i>Kazimierz Zackiewicz</i>	Kierownik Urzędu Rejonowego w Łomży <i>Helena Gerłowska</i>
---	---

POZ. 23
POROZUMIENIE
zawarte w dniu 25 lutego 1997 roku

zmieniające porozumienie zawarte w dniu 29 czerwca 1992 roku pomiędzy Kierownikiem Urzędu Rejonowego w Łomży a Nadleśniczym Nadleśnictwa Łomża.

Na podstawie art. 40 ust. 1 ustawy z dnia 22 marca 1990 r. o terenowych organach rządowej administracji ogólnej (Dz.U. nr 21, poz. 123) oraz art. 5 ust. 3 ustawy z dnia 28 września 1991 r. o lasach (Dz.U. nr 101, poz. 444), postanawia się, co następuje:

§ 1. W porozumieniu z dnia 29 czerwca 1992 r. pierwsze zdanie w § 1 otrzymuje brzmienie:

„Organ powierzający powierza jednostce przyjmującej prowadzenie nadzoru w lasach nie stanowiących własności Skarbu Państwa na terenie miasta, miasta i gminy, gminy: m. Łomża, Piątnica, Miastkowo, Przytuły, Nowogród, Jedwabne, Łomża, Wizna i Śniadowo – o powierzchni ogólnej 15.633 ha gruntów leśnych – wg stanu na dzień 31.12.1996 rok.”

Pozostała treść § 1. pozostaje bez zmian.

§ 2. § 10. otrzymuje brzmienie:

1. Środki finansowe na pokrycie kosztów prowadzenia spraw

objętych porozumieniem zapewnia Wojewoda Łomżyński przy uwzględnieniu aktualnych wielkości powierzchni gruntów leśnych w wymienionych w § 1. gminach.

2. Wielkość powierzchni gruntów leśnych będzie aktualizowana raz w roku na podstawie ewidencji gruntów na dzień 31.12. każdego roku.

3. W przypadku wystąpienia w poszczególnych latach różnic w wielkości powierzchni gruntów leśnych, wielkość ta będzie korygowana protokołem uzgodnień pomiędzy organem powierzającym a jednostką przejmującą.

§ 3. Porozumienie wchodzi w życie 14 dni po ogłoszeniu w Dzienniku Urzędowym Województwa Łomżyńskiego.

Nadleśniczy Nadleśnictwa Łomża <i>Jan Bargielski</i>	Kierownik Urzędu Rejonowego w Łomży <i>Helena Gerłowska</i>
--	---

POZ. 24
POROZUMIENIE WOJEWODY BIAŁOSTOCKIEGO I WOJEWODY ŁOMŻYŃSKIEGO
z dnia 28 lutego 1997 roku

w sprawie wykonywania badań laboratoryjnych jakości towarów

Na podstawie art. 19a ustawy z dnia 22 marca 1990 r. o terenowych organach rządowej administracji ogólnej (Dz.U. Nr 21 poz. 123, z 1991 r. Nr 75 poz. 328, z 1995 r. Nr 74 poz. 368, z 1996 r. Nr 106 poz. 498) Wojewodowie Białostocki i Łomżyński, po zasięgnięciu opinii Sejmików Samorządowych Województwa Białostockiego i Łomżyńskiego, zawierają porozumienie następującej treści:

§ 1. 1. Wojewoda Łomżyński powierza, a Wojewoda Białostocki przyjmuje wykonywanie badań laboratoryjnych jakości towarów na rzecz Wojewódzkiego Inspektoratu PIH w Łomży.

2. Badania będą wykonywane nieodpłatnie przez Wojewódzki Inspektorat PIH w Białymstoku.

3. Szczegółowe zasady i zakres świadczonych usług ustalą Wojewódzcy Inspektorzy PIH w Białymstoku i Łomży.

§ 2. Strony niniejszego porozumienia mogą dokonywać oceny realizacji jego postanowień oraz na bieżąco wzajemnie informować się o istotnych sprawach ważnych dla prawidłowej realizacji przyjętego porozumienia.

§ 3. 1. Porozumienie zostaje zawarte na czas nieokreślony.

2. Wszelkie zmiany mogą być wprowadzane aneksem za zgodą obu stron.

3. Strony zastrzegają sobie możliwość wcześniejszego rozwiązania porozumienia, z zachowaniem jednomiesięcznego okresu wypowiedzenia.

§ 4. Porozumienie wchodzi w życie z dniem podpisania.

Wojewoda Łomżyński <i>Mieczysław Bagiński</i>	Wojewoda Białostocki <i>Andrzej Gajewski</i>
--	---

POZ. 25
OBWIESZCZENIE WOJEWÓDZKIEGO KOMISARZA WYBORCZEGO W ŁOMŻY
z dnia 17 lutego 1997 roku

o wynikach wyborów uzupełniających do Rady Gminy w Przytułach

Na podstawie art. 102 ustawy z dnia 8 marca 1990 r. – Ordynacja wyborcza do rad gmin (tekst jednolity: Dz.U. z 1996 r. Nr 84 poz. 387) podaje się do publicznej wiadomości, iż w związku ze zgłoszeniem tylko jednego kandydata na

radnego, głosowania nie przeprowadzono, a radnym w okręgu wyborczym Nr 11 został Pan Kacperski Waldemar.

Wojewódzki Komisarz Wyborczy
Miroslaw Trzaska

Reklamacje z powodu niedoręczenia poszczególnych numerów Dziennika należy wносить do Zakładu Obsługi Urzędu Wojewódzkiego w Łomży, 18-400 Łomża, ul. Nowa 2, niezwłocznie po otrzymaniu następnego, kolejnego numeru.

Wydawca: **Wojewoda Łomżyński**

Redakcja: **Urząd Wojewódzki w Łomży, Wydział Organizacji i Nadzoru**, ul. Nowa 2, 18-400 Łomża

Naczelnny redaktor: **Aleksander Skrodzki**

Organizacja druku i kolportaż: **Zakład Obsługi Urzędu Wojewódzkiego w Łomży**

Tłoczono z polecenia Wojewody Łomżyńskiego z dnia 25 marca 1997 roku
w Zakładzie Obsługi Urzędu Wojewódzkiego w Łomży, ul. Nowa 2, 18-400 Łomża

Cena niniejszego egzemplarza: **3,70 zł**