



DZIENNIK URZĘDOWY WOJEWÓDZTWA ŁÓDZKIEGO

Łomża, dnia 8 kwietnia 1997 r.

Nr 3

TREŚĆ:
Poz.:

UCHWAŁY RAD GMIN

- 26 – Uchwała Nr 100/XXII/97 Rady Gminy w Zambrowie z dnia 20 marca 1997 roku w sprawie zmian w Statucie Gminy Zambrów 119
- 27 – Uchwała Nr 102/XXII/97 Rady Gminy w Zambrowie z dnia 20 marca 1997 roku w sprawie zatwierdzenia zmiany miejscowego planu zagospodarowania przestrzennego gminy Zambrów. 119
- 28 – Uchwała Nr 113/XXIII/97 Rady Gminy w Szumowie z dnia 25 marca 1997 roku w sprawie ustalenia planu sieci publicznych szkół podstawowych oraz granic ich obwodów na terenie Gminy Szumowo 136
- 29 – Uchwała Nr XXIV/98/97 Rady Gminy w Radziłowie z dnia 20 marca 1997 roku w sprawie zatwierdzenia zmiany miejscowego planu zagospodarowania przestrzennego Gminy Radziłów. 136

POROZUMIENIE

- 30 – Aneks z dnia 3 marca 1997 roku do porozumienia zawartego w dniu 30 czerwca 1992 r. pomiędzy Kierownikiem Urzędu Rejonowego w Grajewie a Nadleśniczym Nadleśnictwa Rajgród 142



POZ. 26

UCHWAŁA Nr 100/XXII/97 RADY GMINY W ZAMBROWIE z dnia 20 marca 1997 roku

w sprawie zmian w Statucie Gminy Zambrów

Na podstawie art. 18 ust. 2 pkt 1 ustawy z dnia 8 marca 1990 r. o samorządzie terytorialnym (Dz.U. Nr 13, poz. 74, Nr 58, poz. 261, Nr 106, poz. 496, Nr 132, poz. 622, z 1997 r. Nr 9, poz. 43) oraz § 85 Statutu Gminy Zambrów uchwała się, co następuje:

§ 1. Wprowadza się następujące zmiany w Statucie Gminy Zambrów:

1) § 58 otrzymuje brzmienie: „Głosowanie tajne stosuje się w wypadkach przewidzianych w ustawie o samorządzie terytorialnym oraz w innych przepisach prawa”,

2) w § 69 dodaje się ustęp 4 w brzmieniu: „W stosunku do protokołów posiedzeń Zarządu przepisy § 37 stosuje się odpowiednio”,

3) w § 71 dotychczasowy ustęp 2 oznacza się numerem 3, a ustęp 2 otrzymuje brzmienie: „Uchwały Zarządu podpisuje przewodniczący posiedzenia”.

§ 2. Wykonanie uchwały powierza się Zarządowi Gminy.

§ 3. Uchwała wchodzi w życie z dniem ogłoszenia na tablicy ogłoszeń Urzędu Gminy i podlega ogłoszeniu w Dzienniku Urzędowym Województwa Łódzkiego.

Przewodniczący Rady Gminy
Stanisław Krajewski

POZ. 27

UCHWAŁA Nr 102/XXII/97 RADY GMINY W ZAMBROWIE z dnia 20 marca 1997 r.

w sprawie zatwierdzenia zmiany miejscowego planu zagospodarowania przestrzennego gminy Zambrów

Na podstawie art. 26 ustawy z dnia 7 lipca 1994 roku o zagospodarowaniu przestrzennym (Dz.U. Nr 89, poz. 415, z 1996 roku Nr 106 poz. 496) Rada Gminy na wniosek Zarządu Gminy uchwała zmianę miejscowego planu zagospodarowania przestrzennego Gminy Zambrów zatwierdzonego Uchwałą Nr 69/XII Rady Gminy w Zambrowie z dnia 27.07.1992 roku (Dz.U. Woj. Łódzkiego Nr 7, poz. 56 z dnia 13.08.1992 r.), wraz z późniejszymi zmianami, zwaną dalej zmianą planu.

Rozdział I – Ustalenia ogólne

§ 1. Zmiana planu obejmuje:

1. Obszar o powierzchni 1,22 ha, położony w granicach administracyjnych wsi Nagórki Jabłoń w gminie Zambrów działka nr 455/1.

2. Obszar o powierzchni 11,76 ha, położony w granicach administracyjnych wsi Nagórki Jabłoń i Cieciorki w gminie Zambrów przyległy do szosy Zambrów – Cieciorki.

3. Obszar o powierzchni 1,25 ha, położony w granicach administracyjnych wsi Czerwony Bór teren Nadleśnictwa Łomża obręb nr 10.

4. Obszar o powierzchni 1,58 ha, położony w granicach administracyjnych wsi Sędziwuje w gminie Zambrów działka nr 199.

§ 2. Celem regulacji zawartych w ustaleniach zmiany planu jest:

- 1) wyznaczenie terenów pod zabudowę jednorodziną, zagrodową i przemysłową,
- 2) wykorzystanie zasobów środowiska przyrodniczego poprzez określenie terenów eksploatacji kruszywa naturalnego,
- 3) zapewnienie obsługi komunikacyjnej,
- 4) stworzenie podstaw do działalności podmiotów gospodarczych.

§ 3. Przedmiotem ustaleń zmiany planu są:

- 1) tereny zabudowy mieszkaniowej jednorodzinnej, oznaczone na rysunku planu symbolem MNj,
- 2) tereny zabudowy mieszkaniowej zagrodowej, oznaczone na rysunku planu symbolem MR,
- 3) tereny zabudowy przemysłowo-składowej, oznaczone na rysunku planu symbolem PP*PS,
- 4) tereny eksploatacji kruszywa naturalnego, oznaczone na rysunku planu symbolem PE,
- 5) tereny urządzeń i tras komunikacyjnych oznaczone symbolem K, KD, KL.

§ 4. Integralną częścią planu są rysunki stanowiące załączniki do niniejszej Uchwały:

1. Rysunki zmiany planu w skali 1:10 000 stanowiące załączniki Nr 1, 1a, 1b, na którym oznaczenie graficzne granic opracowania i przeznaczenia terenu jest obowiązującym ustaleniem planu.

2. Rysunek planu w skali 1:1000, stanowiący załącznik Nr 2, na którym następujące oznaczenia graficznie są obowiązującymi ustaleniami planu:

- 1) przeznaczenie terenu i linie rozgraniczające tereny o różnych funkcjach,
- 2) linie zabudowy nieprzekraczalne i linie ogrodzeń trwałych,
- 3) strefy zieleni izolacyjnej.

3. Rysunek planu w skali 1:1000, stanowiący załącznik Nr 3, na którym następujące oznaczenia graficznie są obowiązującymi ustaleniami planu:

- 1) przeznaczenie terenu i linie rozgraniczające tereny o różnych funkcjach lub różnych zasadach zagospodarowania,
- 2) linie zabudowy nieprzekraczalne,
- 3) linie projektowanych podziałów na działki budowlane z zastrzeżeniem § 5,
- 4) zasady obsługi komunikacyjnej i uzbrojenia technicznego,
- 5) strefę techniczną linii napowietrznych i gazociągu wysokiego ciśnienia.

4. Rysunek planu w skali 1:1000, stanowiący załącznik Nr 4, na którym następujące oznaczenia graficzne są obowiązującymi ustaleniami planu:

- 1) przeznaczenie terenów i linie rozgraniczające tereny o różnych funkcjach,
- 2) nieprzekraczalne granice eksploatacji kruszywa naturalnego (granice filarów ochronnych),
- 3) zasady obsługi komunikacyjnej.

§ 5. Zmiana podziałów i lokalizacji obiektów na terenie MNj uzależniona jest od przedłożenia przez inwestorów zagospodarowania całego kwartału spełniającej następujące warunki:

- 1) zachowania intensywności zabudowy,
- 2) zachowania pasów drogi dojazdowej i nieprzekraczalnych linii zabudowy,

3) zasad obsługi komunikacyjnej i uzbrojenia technicznego. § 6. Ilekroć w dalszych przepisach niniejszej Uchwały jest mowa o:

- 1) rysunku planu – należy przez to rozumieć rysunki zmiany planu na mapach stanowiących załączniki do Uchwały.
- 2) przeznaczeniu podstawowym – należy przez to rozumieć takie przeznaczenie, które powinno przeważać na danym obszarze wyznaczonym liniami rozgraniczającymi.
- 3) przeznaczeniu dopuszczalnym – należy przez to rozumieć inne niż podstawowe, uzupełniające je i wzbogacające.
- 4) filarze ochronnym – należy przez to rozumieć pas terenu niezbędny dla funkcjonowania i bezpieczeństwa sąsiadujących obiektów i terenów.

Rozdział II – Ustalenia szczegółowe

§ 7. 1. Na terenie położonym na gruntach wsi Nagórki Jabłoń określonym w § 1, ust. 1 oznaczonym na rysunku planu symbolem PP*PS dopuszcza się kontynuację dotychczasowego przeznaczenia podstawowego – tereny przemysłowo-składowe (zakład stolarski).

2. Na terenie, o którym mowa w ust. 1, ustala się następujące zasady zagospodarowania:

- 1) realizacja zabudowy wyłącznie w wyznaczonej strefie,
- 2) dopuszcza się jako przeznaczenie dopuszczalne usługi z zakresu handlu,
- 3) zabudowa o wysokości do dwóch kondygnacji naziemnych, dopuszcza się przebudowę istniejących obiektów w celu poprawy standardu wyposażenia,
- 4) konieczność wykonania pasów zieleni izolacyjnej w postaci nasadzeń drzew, żywopłotów i zieleni niskiej w wyznaczonych strefach oraz zagospodarowania wszystkich wolnych terenów zielenią ozdobną,
- 5) dotyczące uzbrojenia technicznego:
 - a) zaopatrzenie w wodę, gaz, energię elektryczną, instalację telefoniczną z istniejących i projektowanych sieci,
 - b) zaopatrzenie w energię ciepłą z kotłowni własnych na paliwo proekologiczne (olej opałowy, gaz lub energia elektryczna),
 - c) odprowadzenie ścieków sanitarnych do szczelnych zbiorników bezodpływowych, docelowo do projektowanej sieci kanalizacji sanitarnej.

§ 8. 1. Z obszaru położonego na gruntach wsi Nagórki Jabłoń i Cieciorki, określonego w § 1, ust. 2 Uchwały, wyznacza się tereny dla których ustala się następujące przeznaczenie podstawowe:

- 1) teren zabudowy mieszkaniowej jednorodzinnej oznaczony na rysunku planu symbolem – MNj o powierzchni około 2,33 ha,
- 2) teren zabudowy zagrodowej oznaczony na rysunku planu symbolami – MR*MNj i MR o powierzchni około 5,83 ha,
- 3) tereny tras komunikacyjnych oznaczone na rysunku planu symbolami – KD, KL o powierzchni około 1,0 ha,

2. Na obszarze, o którym mowa w ust. 1 pkt 1 ustala się następujące zasady zagospodarowania:

- 1) dotyczące kształtowania form zabudowy:
 - a) zabudowa wolnostojąca o wysokości do 2 kondygnacji, w tym poddasze użytkowe z możliwością podpiwniczenia do 0,9 m ponad poziom terenu,
 - b) dachy o nachyleniu połaci od 30 do 45°,
- 2) lokalizacja garaży wyłącznie w budynkach mieszkalnych,
- 3) dotyczące uzbrojenia technicznego:
 - a) zaopatrzenia w wodę, gaz, energię elektryczną, instalację telefoniczną z istniejących i projektowanych sieci,
 - b) zaopatrzenie w energię ciepłą z kotłowni własnych na paliwo proekologiczne (olej opałowy, gaz lub energia elektryczna),

- c) odprowadzenie ścieków sanitarnych do szczelnych zbiorników bezodpływowych, docelowo do projektowanej sieci kanalizacji sanitarnej,
- d) urządzenie pasa zieleni ozdobnej pełniące funkcję izolacyjną od ciągów komunikacyjnych,
- e) obsługa komunikacyjna wyłącznie z projektowanej ulicy dojazdowej oznaczonej symbolem 01 KD,

3. Na obszarze, o którym mowa w ust. 1, pkt. 2 ustala się następujące zasady zagospodarowania:

- 1) jako przeznaczenie dopuszczalne zabudowa jedno-rodzinna z obszaru z zakresu rzemiosła produkcyjno-usługowego pod warunkiem:
 - a) nie powodowania uciążliwości dla przeznaczenia podstawowego,
 - b) zachowania proporcji, by tereny przeznaczone pod te objekty i urządzenia nie przekraczały 30% powierzchni terenu,
 - 2) dotyczące kształtowania form zabudowy:
 - a) zabudowa mieszkaniowa wolnostojąca o wysokości do 2 kondygnacji, w tym poddasze użytkowe z możliwością podpiwniczenia do 0,9 m ponad poziom terenu, zabudowa gospodarcza parterowa,
 - b) dachy o nachyleniu połaci od 30 do 45°,
 - c) realizacja zabudowy gospodarczej wyłącznie w wyznaczonej strefie,
 - 3) dotyczące uzbrojenia technicznego:
 - a) zaopatrzenie w wodę, gaz, energię elektryczną, instalację telefoniczną z istniejących i projektowanych sieci,
 - b) zaopatrzenie w energię ciepłą z kotłowni własnych na paliwo proekologiczne (olej opałowy, gaz lub energia elektryczna),
 - c) odprowadzenie ścieków sanitarnych do szczelnych zbiorników bezodpływowych, docelowo do projektowanej sieci kanalizacji sanitarnej,
 - d) obsługa komunikacyjna wyłącznie z projektowanej ulicy dojazdowej oznaczonej symbolem 02 KD,
4. Ustala się linie rozgraniczające ulic wymienionych w ust. 1 pkt. 3 oraz nieprzekraczalne linie zabudowy:
- 1) ulica lokalna w ciągu drogi wojewódzkiej nr 536 oznaczona na rysunku planu symbolem KL (funkcja drogi lokalnej):
 - a) linia rozgraniczająca – w pasie o szerokości 10,0 m od osi jezdni w kierunku wschodnim,
 - b) linia zabudowy 24,0 m od obecnej osi jezdni,
 - 2) ulica dojazdowa oznaczona na rysunku planu symbolem 01 KD z placem do zawracania:
 - a) szerokość w liniach rozgraniczających 10,0 m, zalecana szerokość projektowanej jezdni 5,5 m z chodnikami obustronnymi,
 - b) linia zabudowy 15,0 m od osi jezdni,
 - c) w rejonie działki nr 478 projektowane poszerzenie ułatwiające zawracanie o szerokości 12,5 m,

3) ulica dojazdowa oznaczona na rysunku planu symbolem 02 KD:

- a) szerokość w liniach rozgraniczających minimum 8,0 m,
- b) linia zabudowy 12,0 m od projektowanej linii rozgraniczającej.

5. Na terenach w obrębie linii rozgraniczających, o których mowa w ust. 4 obowiązuje zakaz realizacji obiektów kubaturowych za wyjątkiem urządzeń technicznych dróg oraz realizacji sieci uzbrojenia technicznego po uzyskaniu zgody administratora drogi.

§ 9. 1. Wyznacza się obszary określone w § 1, ust. 3 i 4 oznaczone na rysunkach zmiany planu symbolem PE z przeznaczeniem podstawowym pod eksploatację kruszywa naturalnego.

2. Na obszarze, o którym mowa w ust. 1 ustala się następujące zasady zagospodarowania:

- 1) ochronę istniejących drzewostanów leśnych poprzez zachowanie 14,0-sto metrowych filarów ochronnych wzdłuż granicy lasów,
- 2) ochronę gruntów rolnych poprzez zachowanie 6,0-cio metrowych filarów ochronnych,
- 3) obowiązek wygrodzenia terenów kopalni ogrodzeniem trwałym,
- 4) zachowania zasad eksploatacji zgodnie z dokumentacją geologiczną i planem ruchu kopalni,
- 5) obowiązek rekultywacji terenu poprzez zalesienie.

§ 10. Teren oznaczony na rysunku planu symbolem R i RZ pozostawia się w dotychczasowym użytkowaniu rolniczym bez prawa zabudowy.

§ 11. Teren oznaczony na rysunku planu symbolem RL pozostawia się w dotychczasowym użytkowaniu leśnym bez prawa zabudowy.

Rozdział III – Przepisy końcowe

§ 12. Uchwałę Nr 69/XII Rady Gminy w Zambrówie z dnia 27.07.1992 r. w sprawie zatwierdzenia miejscowego planu zagospodarowania przestrzennego gminy Zambrów, w części dotyczącej ustaleń, objętej niniejszą zmianą planu uchyla się.

§ 13. Wykonanie niniejszej uchwały powierza się Zarządowi Gminy Zambrów.

§ 14. Zgodnie z art. 36, ust. 3 Ustawy o zagospodarowaniu przestrzennym ustala się jednorazową opłatę z tytułu wzrostu wartości nieruchomości w wysokości:

1. Dla terenu wymienionego w § 1 ust. 3 oraz § 9 – 30%.
2. Dla terenu wymienionego w § 1 ust. 4 oraz § 9 – 30%.
3. Dla terenu wymienionego w § 7 – 30%.
4. Dla terenu wymienionego w § 8 ust. 1 – 30%.

§ 15. Zmiana miejscowego planu zagospodarowania przestrzennego Gminy Zambrów wchodzi w życie po upływie 14 dni od daty jej ogłoszenia w Dzienniku Urzędowym Województwa Łomżyńskiego.

Przewodniczący Rady Gminy
Stanisław Krajewski

MIEJSCOWY PLAN ZAGOSPODAROWANIA PRZESTRZENNEGO

ZMIANA PLANU

GMINA ZAMBRÓW, CZĘŚĆ OBSZARU WSI
CIECIORKI I NAGÓRKI JABŁOŃ

Rysunek planu skala 1:10.000

Załącznik Nr 1 do Uchwały Nr 102/XXII/97
Rady Gminy w Zambrowie z dnia 20 marca 1997 r.

Projekt był wyłożony do publicznego wglądu
w Urzędzie Gminy w dniach od 22.12.96 do 29.01.1997



MIEJSCOWY PLAN ZAGOSPODAROWANIA PRZESTRZENNEGO

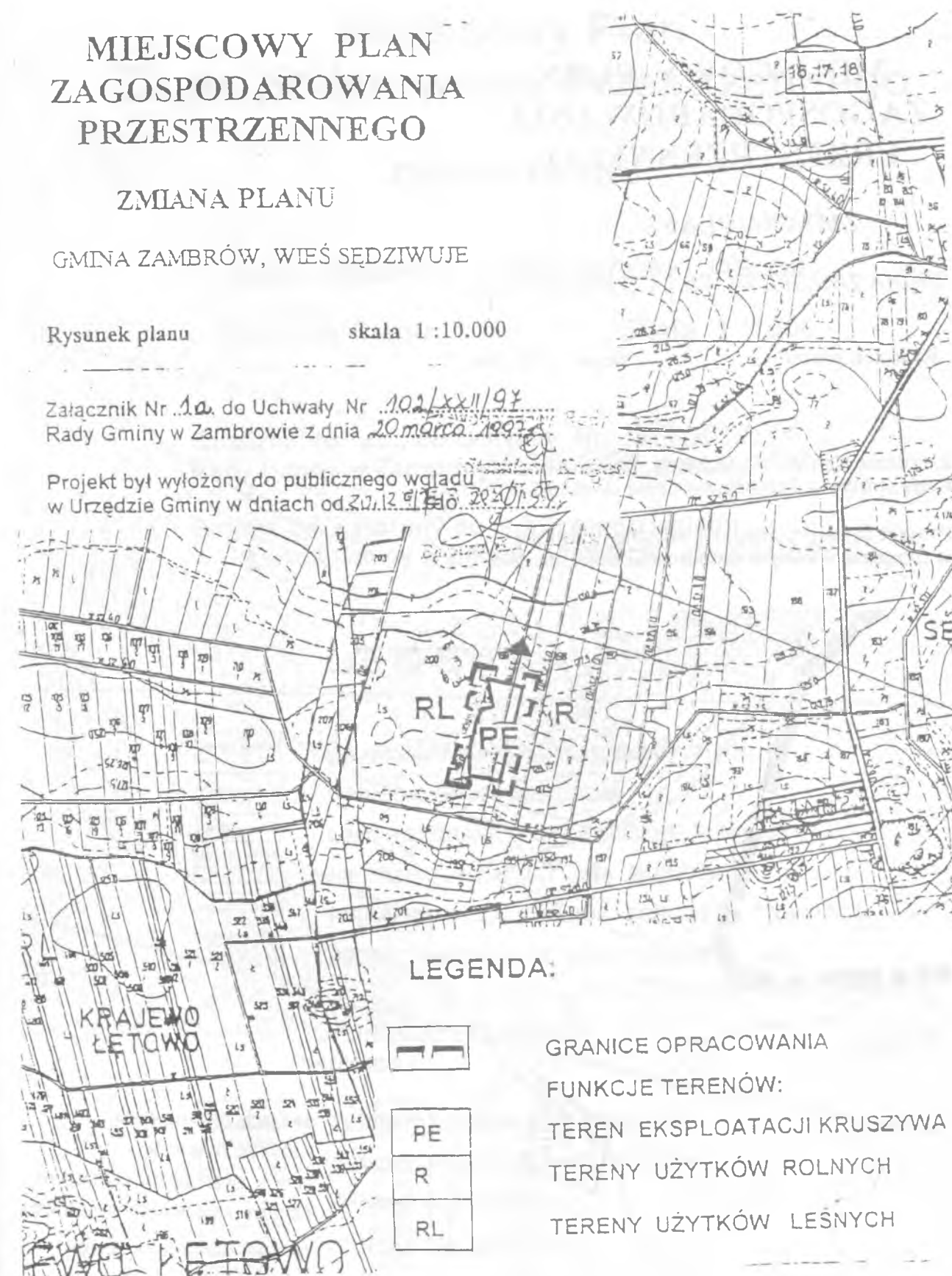
ZMIANA PLANU

GMINA ZAMBRÓW, WIEŚ SĘDZIWIJE

Rysunek planu skala 1:10.000

Załącznik Nr 10 do Uchwały Nr 102/XXII/97
Rady Gminy w Zambrowie z dnia 20 marca 1997 r.

Projekt był wyłożony do publicznego wglądu
w Urzędzie Gminy w dniach od 22.12.96 do 29.01.1997



LEGENDA:



GRANICE OPRACOWANIA

FUNKCJE TERENÓW:

PE

TEREN EKSPLOATACJI KRUSZYWA

R

TERENY UŻYTKÓW ROLNYCH

RL

TERENY UŻYTKÓW LEŚNYCH

MIEJSCOWY PLAN ZAGOSPODAROWANIA PRZESTRZENNEGO

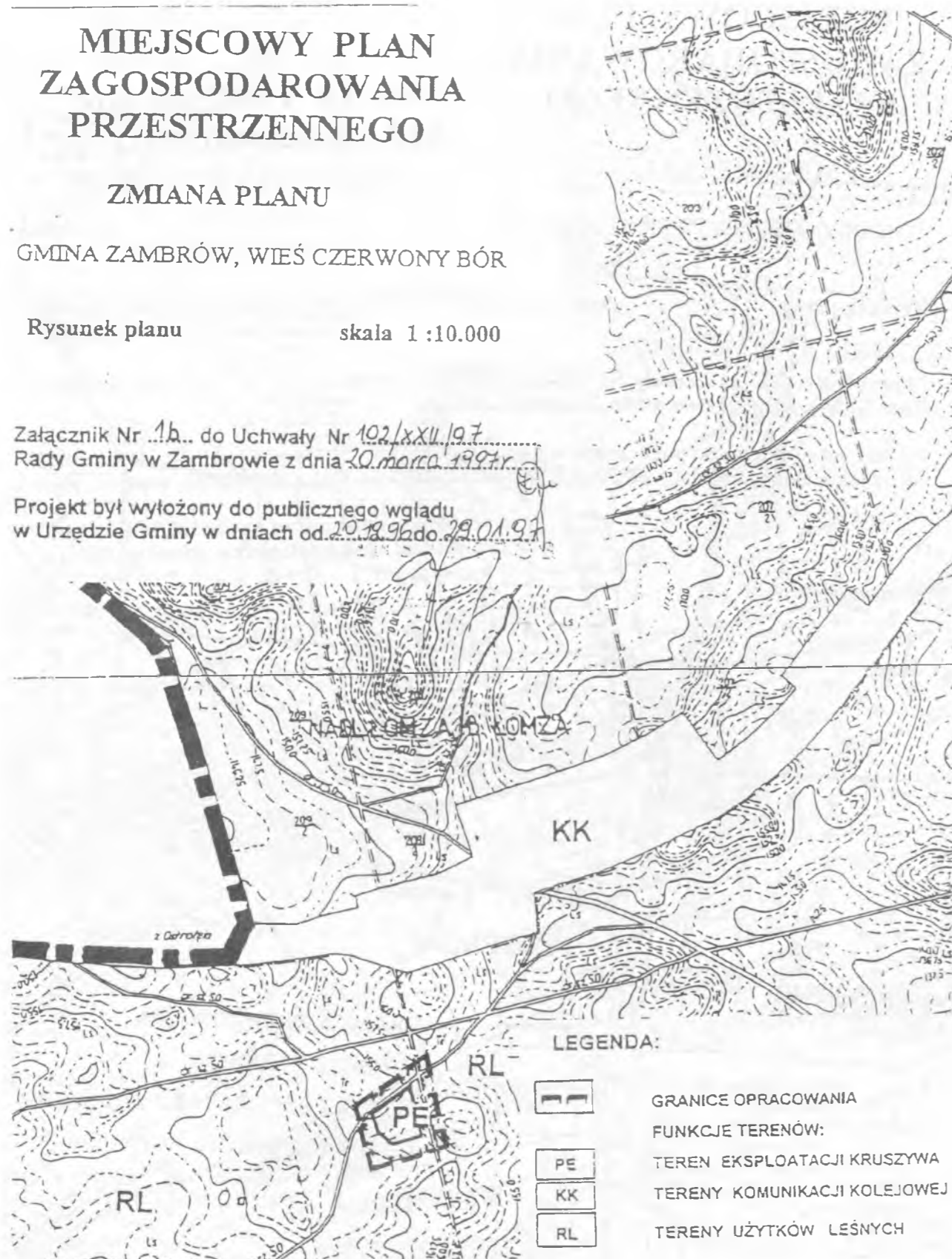
ZMIANA PLANU

GMINA ZAMBRÓW, WIEŚ CZERWONY BÓR

Rysunek planu skala 1:10.000

Załącznik Nr 1b... do Uchwały Nr 102/XXII/97
Rady Gminy w Zambrowie z dnia 20. marca 1997 r.

Projekt był wyłożony do publicznego wglądu
w Urzędzie Gminy w dniach od 20.12.96 do 29.01.97



Miejscowy Plan Zagospodarowania Przestrzennego

ZMIANA PLANU

GMINA ZAMBRÓW - WIEŚ NAGÓRKI JABŁOŃ

Rysunek Planu Skala 1:1000

Załącznik Nr 2... do Uchwały Nr 102/XXII/97
Rady Gminy w Zambrowie z dnia 20. marca 1997 r.

Projekt był wyłożony do publicznego wglądu
w Urzędzie Gminy w dniach od 20.12.96 do 29.01.97

LEGENDA:

	GRANICE OPRACOWANIA ZMIANY PLANU
	GRANICA GMINY ZAMBRÓW
	LINIE ROZGRANICZAJĄCE RÓŻNE FUNKCJE
	NIEPRZEKRACZALNA LINIA ZABUDOWY
	NIEPRZEKRACZALNA LINIA OGRODZEŃ TRWAŁYCH
	OBIEKTY ISTNIEJĄCE ADAPTOWANE

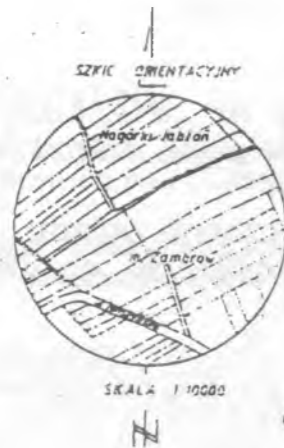
FUNKCJE TERENU:

	TERENY KOMUNIKACJI KOŁOWEJ
	TERENY PRZEMYSŁOWO-SKŁADOWE: ZAKŁAD STOLARSKI
	STREFA ZIELENI NISKIEJ
	STREFA ZIELENI WYSOKIEJ

MAPA SYTUACYJNO - WYSOKOŚCIOWA

Skala 1:500

wieś NAGÓRKI JABŁON
 gmina: Zambrów
 woj. łomżyńskie



WYKONAŁ: GEODETA UPRAWNIONY
 Stanisław Tybarowski
 NR ROB. 8122/5/95 Zambrów dn. 1996.02.08
 GEODETA UPRAWNIONY
 Zatrudniony M.B.P. 1.8. Nr 8102
 Stanisław Tybarowski
 ul. Łomżyńska 15/78

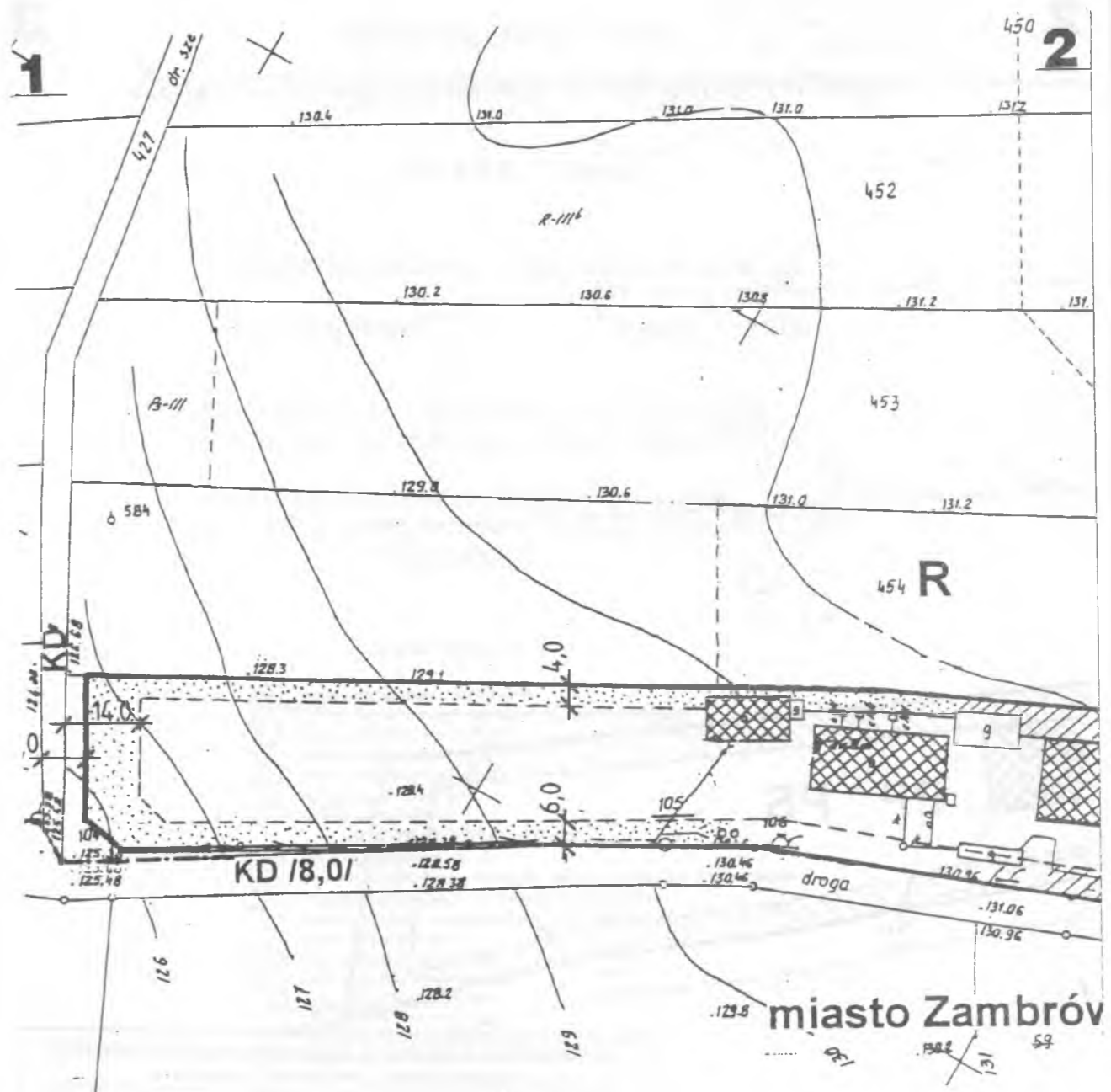
TABELA UZGODNIEN

Lp.	Rodzaj przewodu	Oznaczenie	Data i podpis	Pieczęć
1.	TELEKOMUNIKACYJNE			
2.	ENERGETYCZNE		1996.06.17 <i>[Signature]</i>	
3.	CIEPŁOWNICZE			
4.	WODOCIĄGOWE		12.04.96 <i>[Signature]</i>	
5.	KANALIZACYJNE		13.04.96 <i>[Signature]</i>	
6.	PROJEKTOWANE			

UWAGA:
 Nie wykładać na teraźniejszą i przyszłą budowlę, nie wznosić, nie zmieniać i nie usuwać żadnych obiektów, urządzeń i sieci, nie usuwać i nie zmieniać żadnych urządzeń i sieci, nie usuwać i nie zmieniać żadnych urządzeń i sieci, nie usuwać i nie zmieniać żadnych urządzeń i sieci.

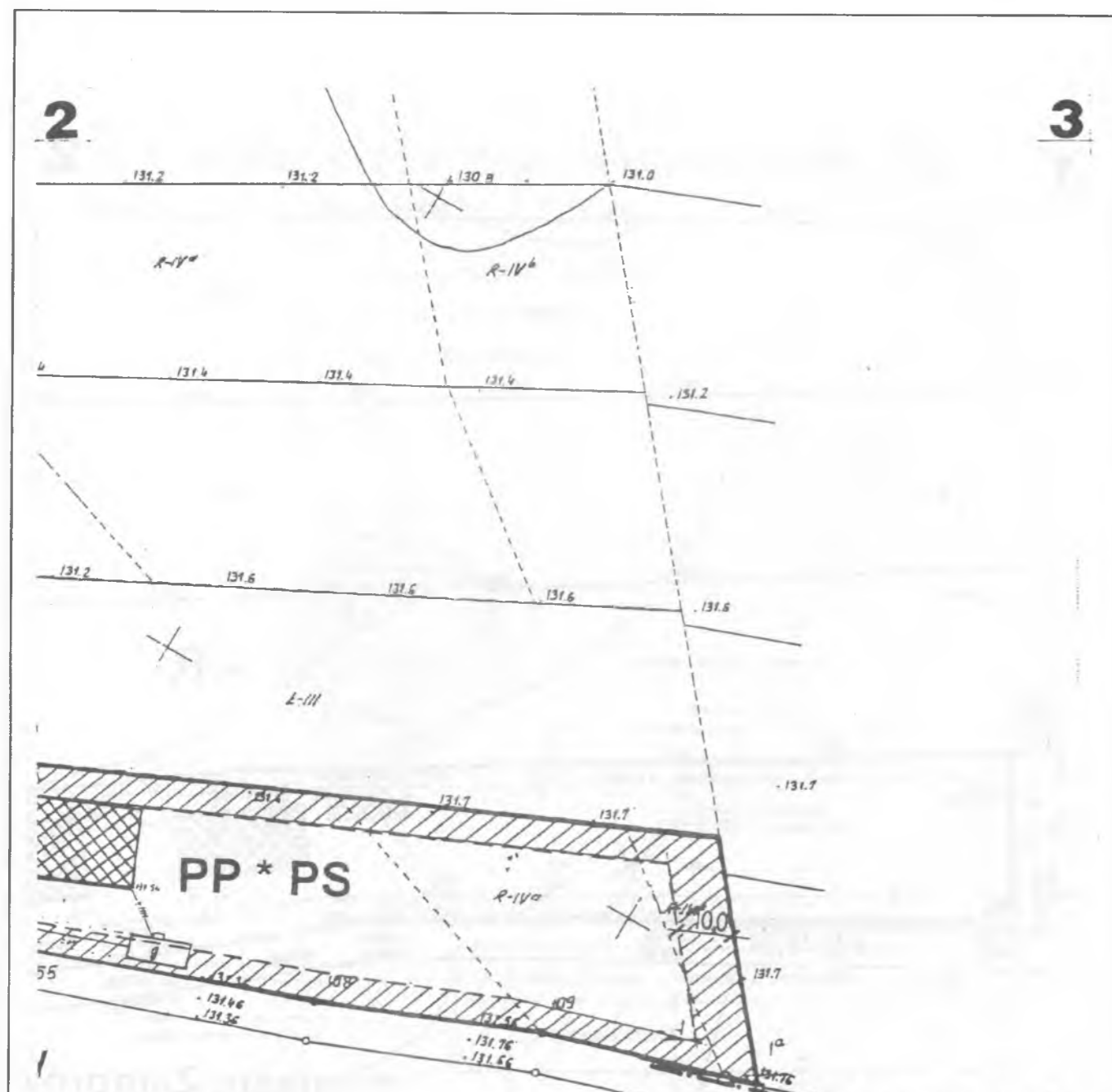
Wojewódzki Ośrodek Dokumentacji Geodezyjnej i Kartograficznej w Łomży
 Wykazano do opublikowania
 w dn. 1996.02.12 nr 2166.6-100/96
 INSTYTUT INSPEKCJI JAKOŚCI OŚRODKÓW PAŁS
[Signature]

Mapa niniejsza sporządzona na podstawie nabytych zasobników tektury C 91 C oraz pomiaru



4

5



WOJEWÓDZKIE BIURO PLANOWANIA PRZESTRZENNEGO			
POMOOCNICZY ZESPÓŁ PROJEKTOWO-INWESTYCYJNY			
18-400 Łomża		ul. Poznańska 141 A	
Tel. 183-102, 183-439			
Zespół autorski	Podpis	Skala 1:1000	
Projektanci: Urbanistyka - mgr inż. Arch. Alicja Mieszalska Nr upr. 242/85 Środowisko przyrodnicze - mgr Teresa Ciborowska Zagadnienia komunikacyjne mgr inż. Jerzy Przybyłowicz Zagadnienia prawne - mgr Kazimierz Grabias	<i>[Signature]</i>	ZMIANA MIEJSCOWEGO PLANU ZAGOSPODAROWANIA PRZESTRZENNEGO gmina Zambrów wieś Nagórki Jabłoni Teren przemysłowo-świadczeniowy	
Opracowanie graficzne: starszy asystent - Barbara Bućko	<i>[Signature]</i>	DATA	
		rozpoczęcia	zakonczenia

GOSPODARSTWO POMOOCNICZE WOJEWÓDZKIEGO
BIURO PLANOWANIA PRZESTRZENNEGO
18-400 Łomża, ul. Poznańska 141A
NIP 718-005-24-90

Miejscowy Plan Zagospodarowania Przestrzennego

ZMIANA PLANU

GMINA ZAMBRÓW - WIEŚ NAGÓRKI JABŁOŃ

Rysunek Planu Skala 1:1000

Załącznik Nr 3... do Uchwały Nr 102/XII/97...
Rady Gminy w Zambrowie z dnia 20. marca 1997r.

Projekt był wyłożony do publicznego wglądu
w Urzędzie Gminy w dniach od 20.12.96r. do 29.01.97r.

LEGENDA:

FUNKCJE TERENÓW:

- MR** tereny zabudowy zagrodowej
- MNI** tereny zabudowy mieszkaniowej jednorodzinnej
- R** tereny użytków rolnych
- RL** tereny użytków leśnych
- RZ** tereny użytków zielonych
- W** tereny wód otwartych
- K** tereny komunikacji

USTALENIA REGULACYJNE:

- granice opracowania
- linie rozgraniczające tereny o różnych funkcjach ściśle określ.
- linie rozgraniczające określone orientacyjnie
- linie zabudowy mieszkaniowej nieprzekraczalne
- granica działek proj.
- istn. budynki mieszkalne
- istn. budynki gospodarcze
- proj. budynki mieszkalne
- proj. strefa gospodarcza
- strefa techniczna gazociągu wys. ciśnienia
- postulowane wjazdy na działki

INFRASTRUKTURA TECHNICZNA:

- istniejąca sieć wodociągowa
- projektowana sieć wodociągowa
- rezerwa miejsca na sieć gazową średn. ciśn.
- rezerwa miejsca na sieć kanalizacji sanitarnej
- projektowany kanał tłoczny
- istniejąca stacja transformatorowa 15/0,4 kV
- istniejąca linia napowietrzna n.n.
- istniejąca sieć gazowa wys. ciśnienia
- projektowana przepompownia ścieków
- istniejąca linia napowietrzna 15 kV
- istniejąca stacja transformatorowa 15/0,4 kV
- istniejąca linia napowietrzna nn
- istniejąca linia napowietrzna nn do demontażu
- istniejąca linia kablowa nn
- projektowana linia napowietrzna nn komunalno - oświetleniowa
- istniejąca linia telekomunikacyjna
- istniejąca linia napowietrzna 110 KV (rezerwa)

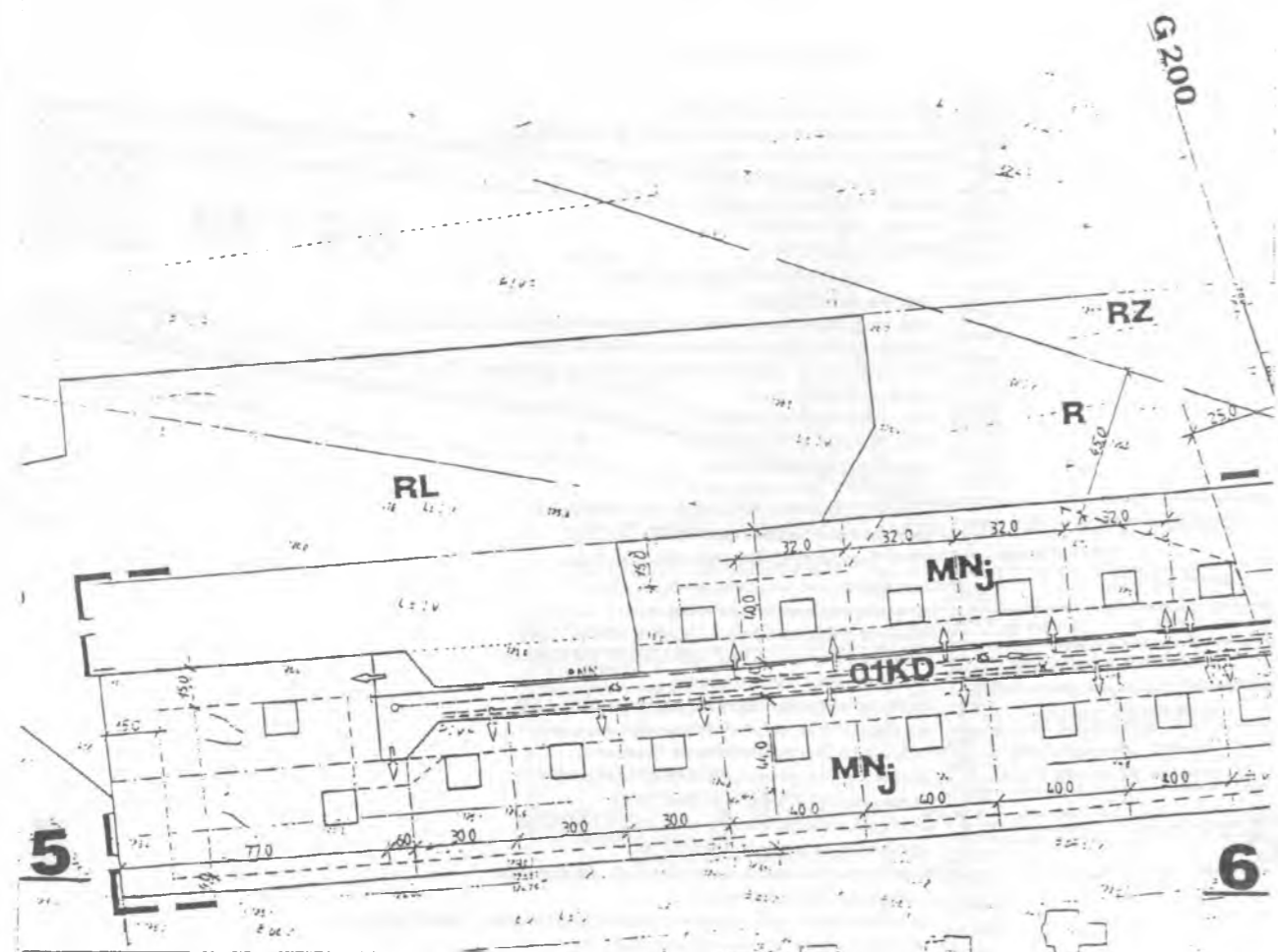
1

2

WTÓRNIK LEWOSTRONNY 1:1000

wieś: Nagórki Jabłoń, Cieciorki
gm. Zambrów
l.ks.rob. 5476/50/95

Wtórnik sporządzono z zaktualizowanych we wrześniu 1995 r.
matryc map D-11, D-12, E-11, E-12.
Wtórnik aktualny na dzień: 28.09.95.

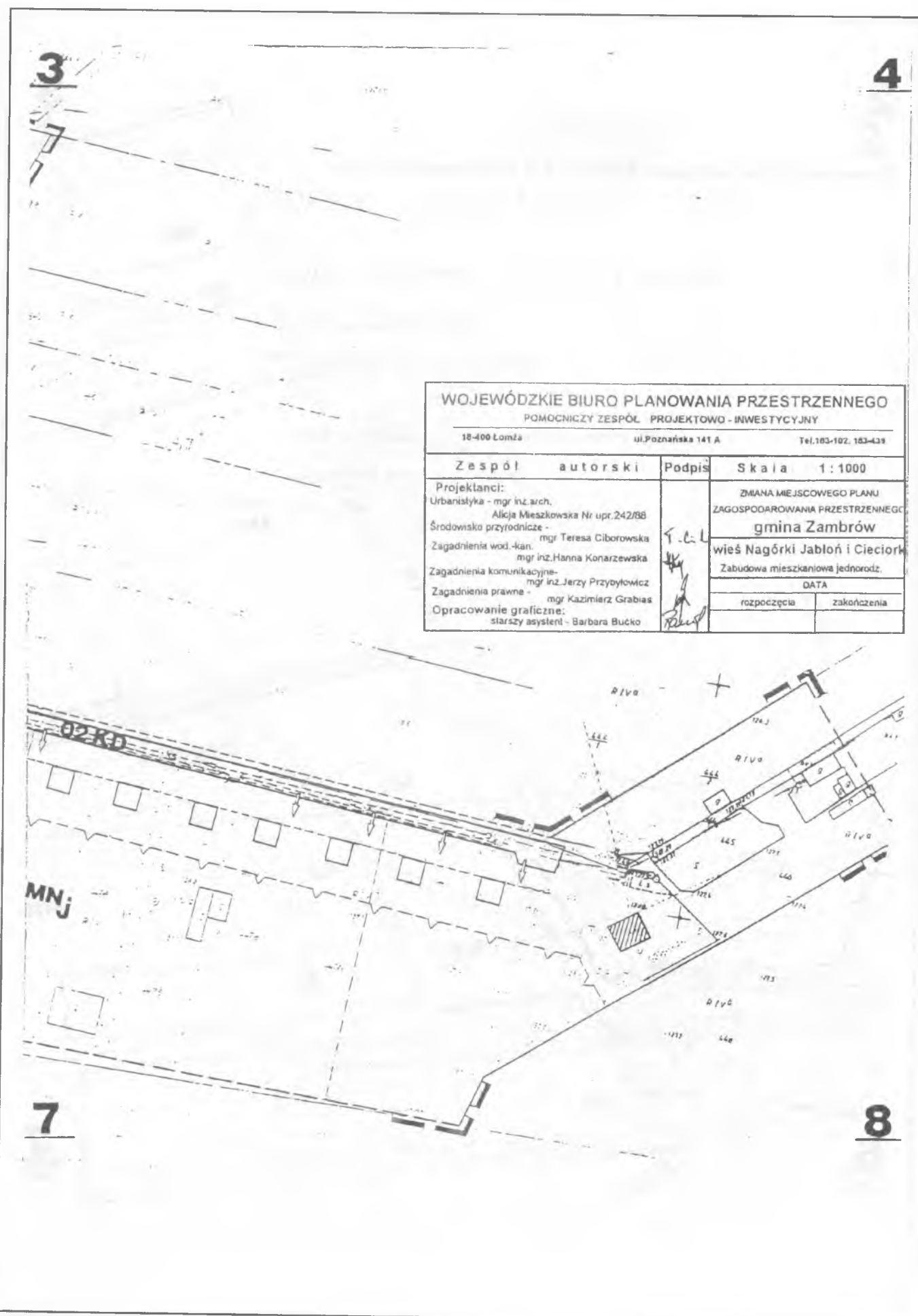


2

3

Rysunek planu został zmniejszony o 50% metodą Xero





Miejscowy Plan Zagospodarowania Przestrzennego

ZMIANA PLANU

GMINA ZAMBRÓW - WIEŚ SĘDZIWIUJE

Rysunek Planu

Skala 1:1000

Załącznik Nr 4 do Uchwały Nr 102/XXII/97
Rady Gminy w Zambrówie z dnia 20 marca 1997r.

Projekt był wyłożony do publicznego wglądu
w Urzędzie Gminy w dniach od 20.12.96 do 29.01.97

LEGENDA:

- GRANICE OPRACOWANIA ZMIANY PLANU
- LINIE ROZGRANICZAJĄCE O RÓŻNYCH FUNKCJACH
ŚCISLE OKREŚLONE
- LINIE ROZGRANICZAJĄCE O RÓŻNYCH FUNKCJACH
OKREŚLONE ORIENTACYJNIE
- NIEPRZEKRACZALNA GRANICA EKSPLOATACJI ZŁOŻA
- KIERUNEK TRANSPORTU Z KOPALNI

FUNKCJE TERENU:

- TEREN EKSPLOATACJI KRUSZYWA
- TERENY UŻYTKÓW ROLNYCH
- TERENY UŻYTKÓW LEŚNYCH

MAPA SYTUACYJNO-WYSOKOŚCIOWA do celów projektowych dla potrzeb dok.geologicznej

1. Pomiar wykonano PUG, GEOMARK metodą bezpośrednią w terenie w lutym 1996
2. Układ współrzędnych 1965, wysokość p.n. Krańsztaadt

Warszawa, 1996.03.02
L.k.s.rob. 3214/70/96

[Signature]
mgr inż. Marek Boenisz
nr. upr.zaw. 9214

wieś Sędziwuje
gm. Zambrów
woj. łomżyńskie

SKALA
1:1000



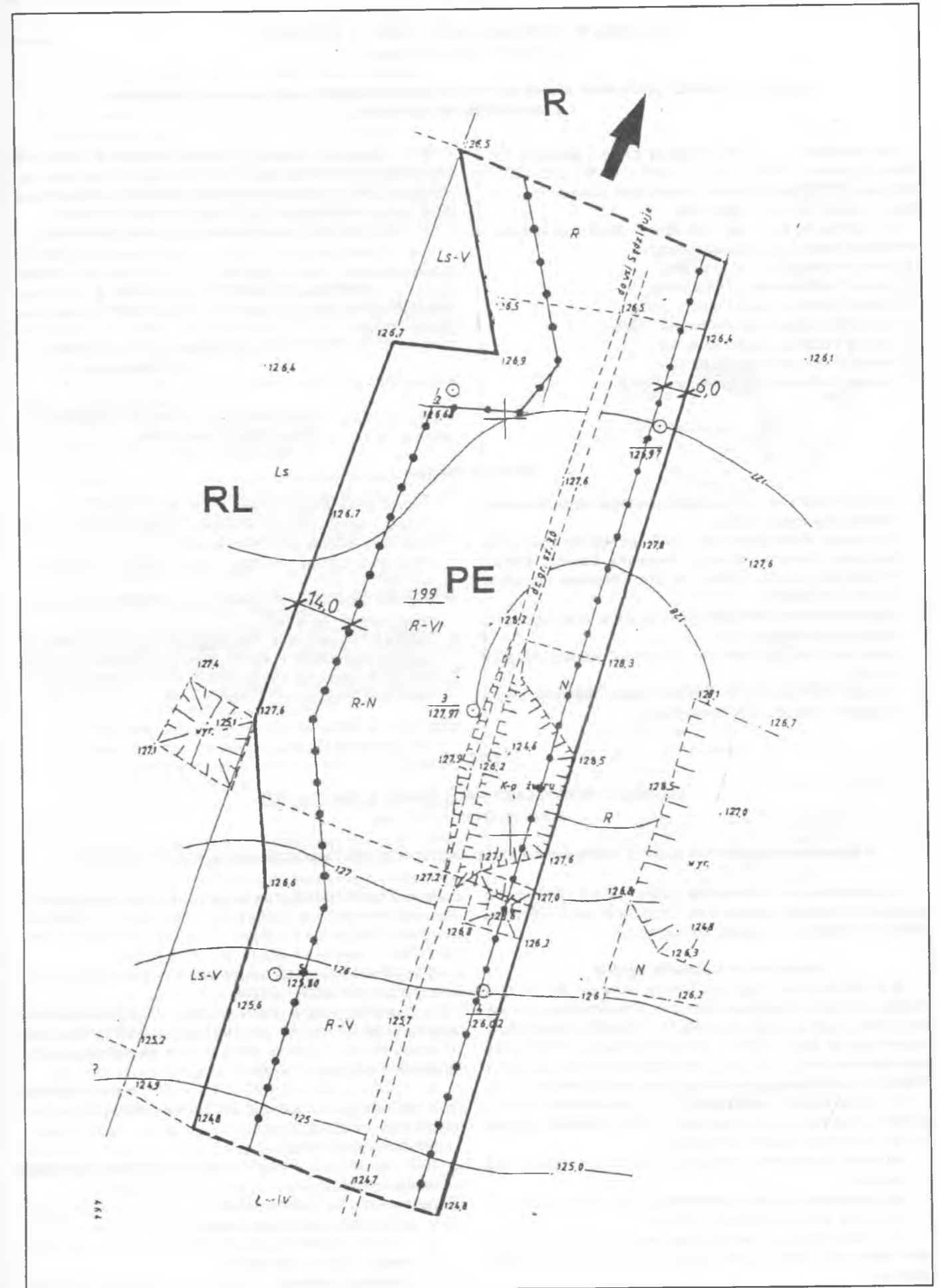
Skala 1:100 000

Nie wyklucza się istnienia w terenie przedzeń podziemnych dla celów gospodarki wodnej, które nie zostały uwzględnione w niniejszym projekcie sytuacyjno-wysokościowym.

1996.04.04 2222.2-17/96



WOJEWÓDZKIE BIURO PLANOWANIA PRZESTRZENNEGO			
POMOCNICZY ZESPÓŁ PROJEKTOWO-INWESTYCYJNY			
18-400 Łomża		ul. Poznańska 141 A	
Tel. 183-102, 183-438			
Zespół autorski	Podpis	Skala 1:1000	
Projektanci: Urbanistyka - mgr inż. arch. Alicja Mieszowska Nr upr. 242/88 Środowisko przyrodnicze - mgr Teresa Ciborowska	<i>[Signature]</i>	ZMIANA MIEJSCOWEGO PLANU ZAGOSPODAROWANIA PRZESTRZENNEGO gmina Zambrów	
Zagadnienia prawne - mgr Kazimierz Grabias	<i>[Signature]</i>	wieś Sędziwuje eksploatacja kruszywa naturalnego	
Opracowanie graficzne: starszy asystent - Barbara Bućko	<i>[Signature]</i>	DATA	
		rozpoczęcia	zakończenia



POZ. 28

UCHWAŁA Nr 113/XXIII/97 RADY GMINY W SZUMOWIE
z dnia 25 marca 1997 roku

w sprawie ustalenia planu sieci publicznych szkół podstawowych oraz granic ich obwodów na terenie Gminy Szumowo.

Na podstawie art. 17 ust. 4 ustawy z dnia 7 września 1991 roku o systemie oświaty (Dz.U. z 1996 r. Nr 67, poz. 329, Nr 106, poz. 496) w uzgodnieniu z Kuratorem Oświaty w Łomży Rada Gminy uchwala co następuje:

§ 1. Ustala się plan sieci publicznych szkół podstawowych na terenie gminy Szumowo obejmujący:

- 1) Szkołę Podstawową w Szumowie.
- 2) Szkołę Podstawową w Ostrożnem.
- 3) Szkołę Podstawową w Paproci Dużej.
- 4) Szkołę Podstawową w Pęchratce Polskiej.
- 5) Szkołę Podstawową w Łętownicy.
- 6) Szkołę Podstawową w Srebrnej.
- 7) Szkołę Podstawową w Srebrnym Borku.

§ 2. Ustala się granicę obwodów szkolnych dla szkół podstawowych wymienionych w § 1 określone w załączniku do niniejszej uchwały. Ustalane granice obwodów obejmują dzieci podlegające obowiązkowi szkolnemu od klasy I do VIII.

§ 3. Wykonanie uchwały powierza się Zarządowi Gminy.

§ 4. Uchwała wchodzi w życie z dniem ogłoszenia poprzez rozplakatowanie obwieszczeń na tablicy ogłoszeń w Urzędzie Gminy z mocą obowiązującą od dnia 1 września 1997 roku i podlega opublikowaniu w Dzienniku Urzędowym Województwa Łomżyńskiego.

Przewodniczący Rady Gminy
Józef Witkowski

**Załącznik do uchwały Nr 113/XXIII/97
Rady Gminy Szumowie**
z dnia 25 marca 1997 roku

Obwody Szkolne

- | | |
|--|--|
| <ol style="list-style-type: none"> 1. Szkoła Podstawowa w Szumowie obejmuje swym obwodem następujące miejscowości: Szumowo, Nowe Szumowo, Głęboz Wielki, Kaczynek, Kalinowo, Mroczyki Stylągi, Radwany Zaorze, Stryjki, Wyszomierz Wielki, Zaręby Jartuzy, Żabikowo Prywatne, Żabikowo Rządowe. 2. Szkoła Podstawowa w Ostrożnem obejmuje swym obwodem następujące miejscowości: część wsi Srebrna o nazwie Jarzębie, Ostrożne, Krajewo Budziły. 3. Szkoła Podstawowa w Paproci Dużej obejmuje swym zasięgiem następujące miejscowości: | <ol style="list-style-type: none"> Paproć Duża, Paproć Mała (od Nr domu 1 do 10). 4. Szkoła Podstawowa w Pęchratce Polskiej obejmuje swym obwodem następujące miejscowości: Pęchratka Polska, Rynoły, Paproć Mała (od Nr domu 1 do 10). 5. Szkoła Podstawowa w Łętownicy obejmuje swym obwodem miejscowość Łętownica. 6. Szkoła Podstawowa w Srebrnej obejmuje swym obwodem miejscowość Srebrna oprócz części wsi o nazwie Jarzębie. 7. Szkoła Podstawowa w Srebrnym Borku obejmuje swym obwodem miejscowość Srebrny Borek. |
|--|--|

POZ. 29

UCHWAŁA Nr XXIV/98/97 RADY GMINY W RADZIŁOWIE
z dnia 20 marca 1997 roku

w sprawie zatwierdzenia zmiany miejscowego planu zagospodarowania przestrzennego Gminy Radziłów

Na podstawie art. 26 ustawy z dnia 7 lipca 1994 roku o zagospodarowaniu przestrzennym (Dz.U. Nr 89, poz. 415) Rada Gminy w Radziłowie uchwala, co następuje:

Rozdział I – Ustalenia ogólne

§ 1. Na wniosek Zarządu Gminy uchwala się zmianę miejscowego planu zagospodarowania przestrzennego Gminy Radziłów zatwierdzonego uchwałą Nr 32/VI/85 Gminnej Rady Narodowej w Radziłowie z dnia 22 września 1985 roku opublikowaną w Dz. Urz. Woj. Łomżyńskiego nr 14, poz. 213 z 1985 roku, z późniejszymi zmianami, zwaną dalej zmianą planu.

§ 2. Zmiana planu obejmuje obszar o powierzchni 0,68 ha, położony w północno – wschodniej części wsi Radziłów (działka nr 388). Granicę obszaru wyznaczają:

- od strony wschodniej istniejąca komunalna oczyszczalnia ścieków,
- od strony południowej i północnej istniejące drogi gminne,
- od strony zachodniej grunty rolnicze.

§ 3. Celem regulacji zawartych w ustaleniach zmiany planu jest stworzenie podstaw do działalności podmiotów gospodarczych.

§ 4. Przedmiotem ustaleń zmiany planu jest zmiana przeznaczenia terenu z urządzeń komunalnych na produkcyjno-usługowe – masarnia z ubojnią, oznaczony na rysunku planu symbolem P.

§ 5. Integralną częścią zmiany planu są rysunki stanowiące załączniki do niniejszej Uchwały:

1. Rysunek zmiany planu w skali 1:10 000 stanowiący załącznik Nr 1, na którym oznaczenia graficzne granic opracowania oraz przeznaczenia terenów są obowiązującymi ustaleniami planu,

2. Rysunek planu w skali 1:1000 stanowiący załącznik Nr 2, na którym następujące oznaczenia graficzne są obowiązującymi ustaleniami planu:

- 1) przeznaczenie terenów,
- 2) linie rozgraniczające tereny o różnym sposobie użytkowania ściśle określone,
- 3) nieprzekraczalne granice stref:
 - a) lokalizacji obiektów produkcyjnych,
 - b) ochrony obiektów produkcyjnych,
 - c) zieleni o funkcji izolacyjnej,
 - d) lokalizacji obiektów i urządzeń gromadzenia odpadów,

4) lokalizacja głównego wjazdu.

§ 6. Ilekroć w dalszych przepisach niniejszej Uchwały jest mowa o:

- 1) rysunku planu – należy przez to rozumieć rysunki zmiany planu na mapach stanowiących załączniki do Uchwały.
- 2) przeznaczeniu podstawowym – należy przez to rozumieć takie przeznaczenie, które powinno przeważać na danym obszarze wyznaczonymi liniami rozgraniczającymi.
- 3) granicy strefy ochronnej obiektów produkcyjnych – należy przez to rozumieć minimalną 30 metrową odległość od obiektów produkcyjnych wyznaczającą obszar, w obrębie którego obowiązuje zakaz lokalizacji obiektów i wszelkich urządzeń mogących mieć wpływ na charakter prowadzonej produkcji.

Rozdział II – Ustalenia szczegółowe

§ 7. 1. Przeznacza się teren stanowiący rezerwę pod urządzenia komunalne oznaczony na rysunku planu symbolem P o powierzchni 0,68 ha i ustala się podstawowe przeznaczenie produkcyjno – usługowe.

2. Na terenie, o którym mowa w ust. 1 ustala się następujące zasady zagospodarowania:

- 1) ustala się strefę lokalizacji obiektów produkcyjnych oznaczonych na rysunku planu symbolem 1 P, w której obowiązuje:
 - a) wysokość projektowanych obiektów produkcyjnych maksymalnie do 2 kondygnacji lub 9 m liczone od powierzchni terenu do kalenicy dachu,
 - b) zaopatrzenie w wodę z istniejącego wodociągu komunalnego,
 - c) odprowadzenie ścieków do kanalizacji komunalnej,
 - d) zaopatrzenie w energię elektryczną na warunkach określonych przez Rejon Energetyczny,
 - e) zaopatrzenie w energię ciepłą z kotłowni własnej,
- 2) ustala się strefę zieleni o funkcji izolacyjnej, oznaczonej na rysunku planu symbolem 2 ZI, w której obowiązują zadrzewienia w formie szpalerów drzew oraz zakrzewień zlokalizowanych wzdłuż granic działki,
- 3) ustala się strefę lokalizacji obiektów i urządzeń gromadzenia odpadów, oznaczony na rysunku planu symbolem 3 N,
- 4) wydziela się strefę komunikacji wewnętrznej, oznaczonej na rysunku planu symbolem 4 K.

3. Ustala się dostępność komunikacyjną do terenu, o którym mowa w § 6 ust. 1:

- 1) obsługę komunikacyjną z istniejącej drogi gminnej, oznaczonej na rysunku planu symbolem 1 KD,
- 2) dopuszcza się urządzenie wjazdu awaryjnego z istniejącej drogi gminnej, oznaczonej na rysunku planu symbolem 2 KD.

Rozdział III – Przepisy końcowe

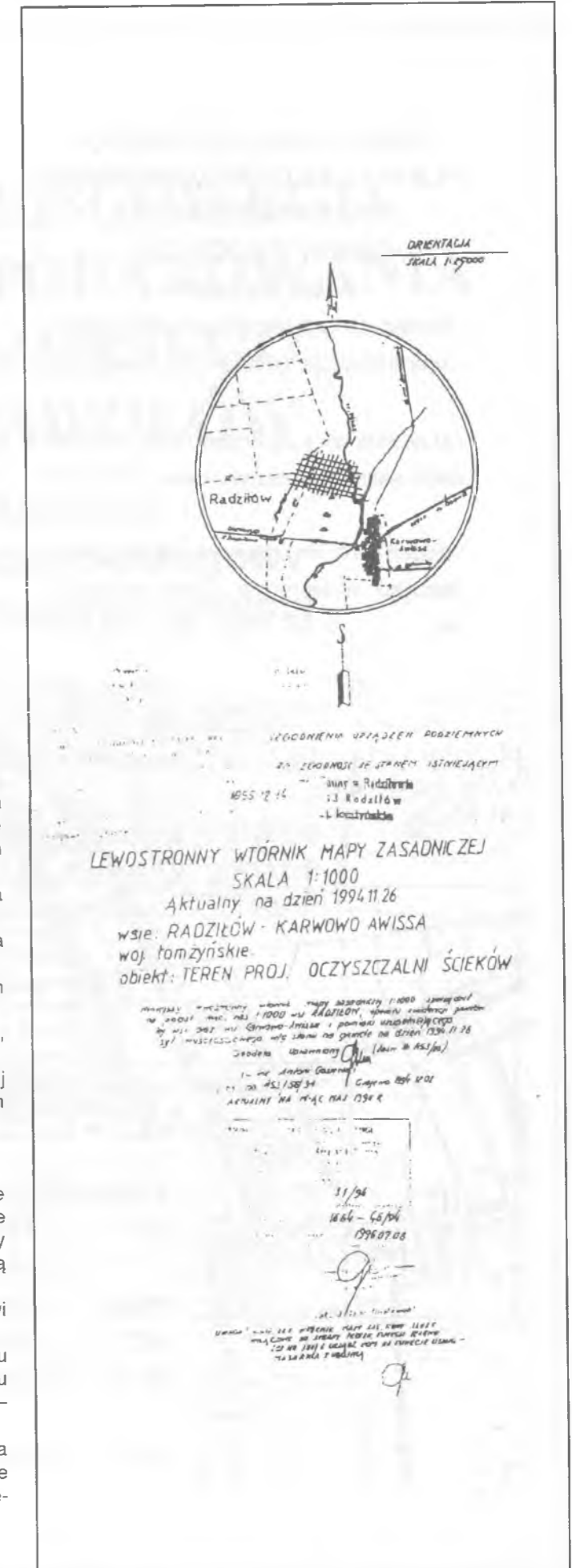
§ 8. Uchwałę Gminnej Rady Narodowej w Radziłowie Nr 32/VI/85 z dnia 22 września 1985 roku w sprawie miejscowego planu zagospodarowania przestrzennego gminy Radziłów z późniejszymi zmianami, w części objętej niniejszą zmianą, uchyla się.

§ 9. Wykonanie niniejszej Uchwały powierza się Zarządowi Gminy Radziłów.

§ 10. Zgodnie z art. 36, ust. 3 Ustawy o zagospodarowaniu przestrzennym ustala się jednorazową opłatę z tytułu wzrostu wartości nieruchomości dla terenu zakładu produkcyjno – usługowego w wysokości 20%.

§ 11. Zmiana Miejscowego Planu Zagospodarowania Przestrzennego Gminy Radziłów wchodzi w życie po upływie 14 dni od daty ogłoszenia w Dzienniku Urzędowym Województwa Łomżyńskiego.

Przewodniczący Rady Gminy
Czesław Zalewski



**ZMIANA MIEJSCOWEGO
PLANU ZAGOSPODAROWANIA
PRZESTRZENNEGO
GMINY RADZIŁÓW
wieś Radziłów
teren produkcyjno-usługowy
- lokalizacja masarni z ubojnią**

ZAŁĄCZNIK NR 1 DO UCHWAŁY NR ..XXIX/99/97.
RADY GMINY RADZIŁÓW Z DNIA ..20.03.97r.

PROJEKT BYŁ WYŁOŻONY DO PUBLICZNEGO
WGLĄDU W URZĘDZIE GMINY W DNIACH
OD ..9.12.96r. DO ..30.12.96r.

ZAŁĄCZNIK NR 1

**RYSUNEK ZMIANY PLANU
SKALA 1:10 000**



FUNKCJE TERENU

- P** - Teren zakładu produkcyjno-usługowego
(masarnia z ubojnią)
NOŚ - Teren oczyszczalni ścieków
KD - Tereny komunikacji
R - Tereny rolnicze

— Granice opracowania

**ZMIANA MIEJSCOWEGO
PLANU ZAGOSPODAROWANIA
PRZESTRZENNEGO
GMINY RADZIŁÓW**

**wieś Radziłów
teren produkcyjno-usługowy
- lokalizacja masarni z ubojnią**

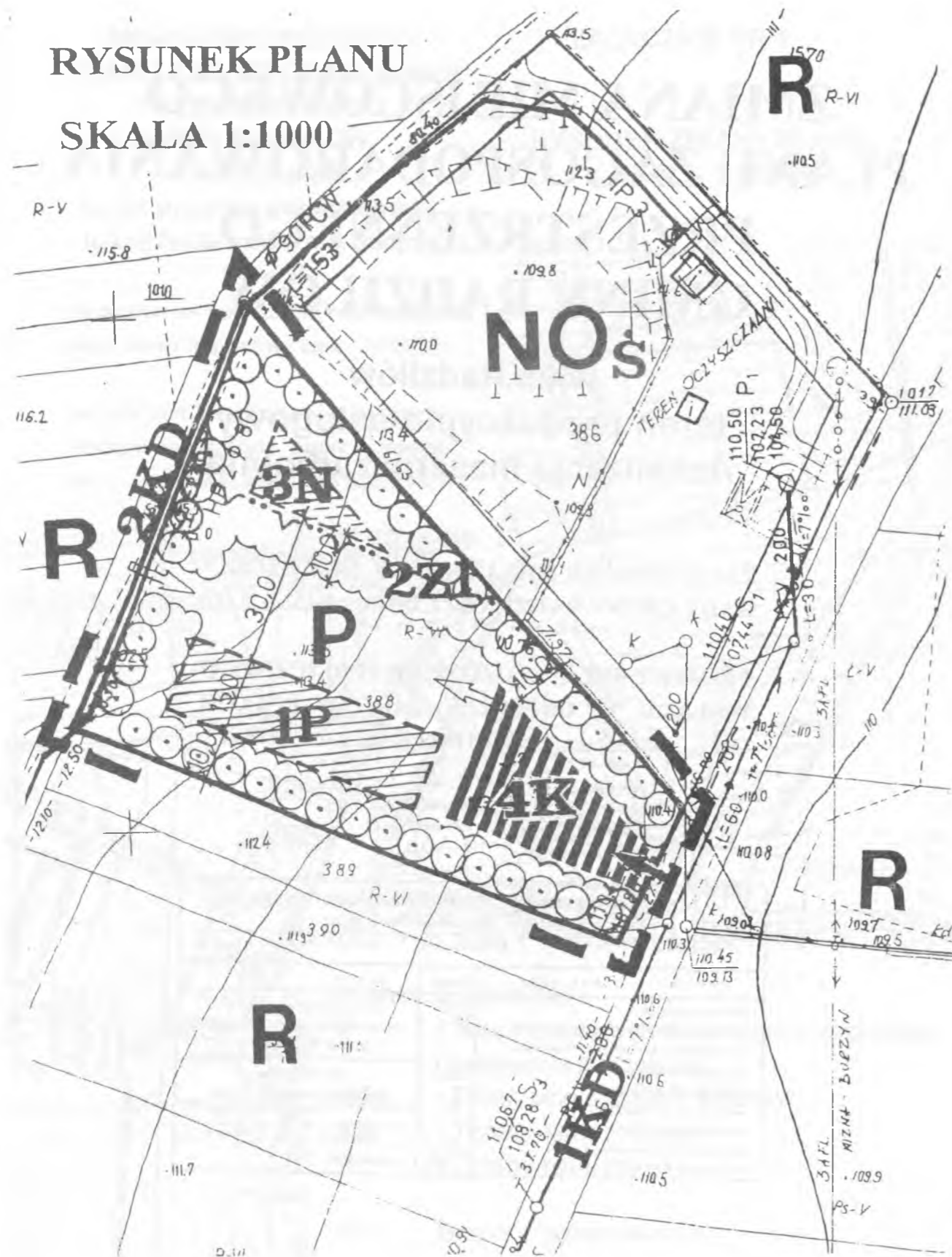
ZAŁĄCZNIK NR 2 DO UCHWAŁY NR XXIV/98/97
RADY GMINY RADZIŁÓW Z DNIA ..20.03.97r.

PROJEKT BYŁ WYŁOŻONY DO PUBLICZNEGO
WGLĄDU W URZĘDZIE GMINY W DNIACH
OD ..9.12.1996r. DO ..30.12.1996r.


WOJEWÓDZKIE BIURO PLANOWANIA PRZESTRZENNEGO			
POMOCNICZY ZESPÓŁ		PROJEKTOWO - INWESTYCYJNY	
18-400 Łomża		ul. Poznańska 141 A	
		Tel. 183-102, 183-438	
Zespół	autorski	Podpis	Skala 1:1000
Główny projektant: mgr inż. arch. Elżbieta Jabłońska upr. Nr 1134/90		[Signature]	ZMIANA MIEJSCOWEGO PLANU ZAGOSPODAROWANIA PRZESTRZENNEGO gmina Radziłów
Koordynacja i środowisko przyrodnicze: mgr Andrzej Lewandowski			
Opracowanie graficzne: tech. bud. Jolanta Ptaszyńska		[Signature]	wieś Radziłów lokalizacja masarni z ubojnią
Konsultacje: mgr inż. arch. Alicja Mieszkowska mgr Kazimierz Grabias		[Signature]	DATA
			rozpoczęcia
			zakończenia
			październik 96

RYSUNEK PLANU


SKALA 1:1000



LEGENDA



Granice opracowania




Linie rozgraniczające tereny o różnym sposobie użytkowania ściśle określone

Nieprzekraczalne granice stref:



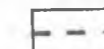
lokalizacji obiektów produkcyjnych



ochrony obiektów produkcyjnych



zieleni izolacyjnej



lokalizacji obiektów i urządzeń gromadzenia odpadów



Strefa lokalizacji obiektów produkcyjnych



Strefa zieleni o funkcji izolacyjnej




Strefa lokalizacji obiektów i urządzeń gromadzenia odpadów



Strefa komunikacji wewnętrznej



Lokalizacja głównego wjazdu



Lokalizacja wjazdu awaryjnego

PROJEKTOWANE FUNKCJE TERENÓW

- P** - Teren zakładu produkcyjno-usługowego
- 1P** - Masarnia z ubojnią
- 2ZI** - Zieleń izolacyjna
- 3N** - Obiekty i urządzenia gromadzenia odpadów
- 4K** - Komunikacja wewnętrzna

ISTNIEJĄCE FUNKCJE TERENÓW

- NOŚ** - Teren lokalizacji oczyszczalni ścieków
- KD** - Tereny komunikacji
- R** - Tereny rolnicze

POZ. 30

EKS

1997 roku

do porozumienia zawartego w dniu 30

między Kierownikiem Urzędu Rejonowego w Grajewie
Nadleśnictwa Rajgród

Na podstawie art. 5 ust. 3 ustawy z dnia 22 marca 1990 r. o terenowych organach administracji ogólnej (Dz.U. Nr 21, poz. 123) postanawia się następuje:

§ 1. Ustala się, że powierzchnia lasów prywatnych nadzorowanych przez Nadleśnictwo Rajgród w 1997 r. wynosi 7.836 ha.

§ 2. Na 1997 rok ustala się stawkę 6,50 zł za nadzór jednego hektara lasów prywatnych nadzorowanych przez Nadleśnictwo.

§ 3. Aneks do porozumienia podlega ogłoszeniu w Dzienniku Urzędowym Województwa Łomżyńskiego.

Kierownik Urzędu
mgr Jerzy Jaczyński

Nadleśniczy
Nadleśnictwa Rajgród
mgr Marek Mądrzak

**ZAKŁAD OBSŁUGI
URZĘDU WOJEWÓDZKIEGO
w ŁOMŻY**
ul. Nowa 2 18-400 Łomża
tel. 164-271 NIP 718-005-19-70



Wojewódzka Biblioteka Publiczna
OPŁATA SKREDYTOWANA
Umowa z dnia 28.10.1992 r.
im. Łukasza Górnickiego
w Białymstoku
ul. J. Słowińskiego 16
15-950 Białystok.

Reklamacje z powodu niedoręczenia poszczególnych numerów Dziennika należy wnosić do Zakładu Obsługi Urzędu Wojewódzkiego w Łomży, 18-400 Łomża, ul. Nowa 2, niezwłocznie po otrzymaniu następnego, kolejnego numeru.

Wydany w: **Województwo Łomżyński**
Redakcja: **Urząd Wojewódzki w Łomży, Wydział Organizacji i Nadzoru**, ul. Nowa 2, 18-400 Łomża
Naczelny redaktor: **Aleksander Skrodzki**
Organizacja druku i kolportaż: **Zakład Obsługi Urzędu Wojewódzkiego w Łomży**

Tłoczono z polecenia Województwa Łomżyńskiego z dnia 8 kwietnia 1997 roku
w Zakładzie Obsługi Urzędu Wojewódzkiego w Łomży, ul. Nowa 2, 18-400 Łomża

Cena numeru i zemplarza: **3,50 zł**